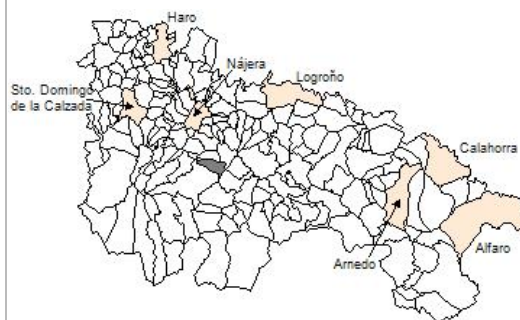


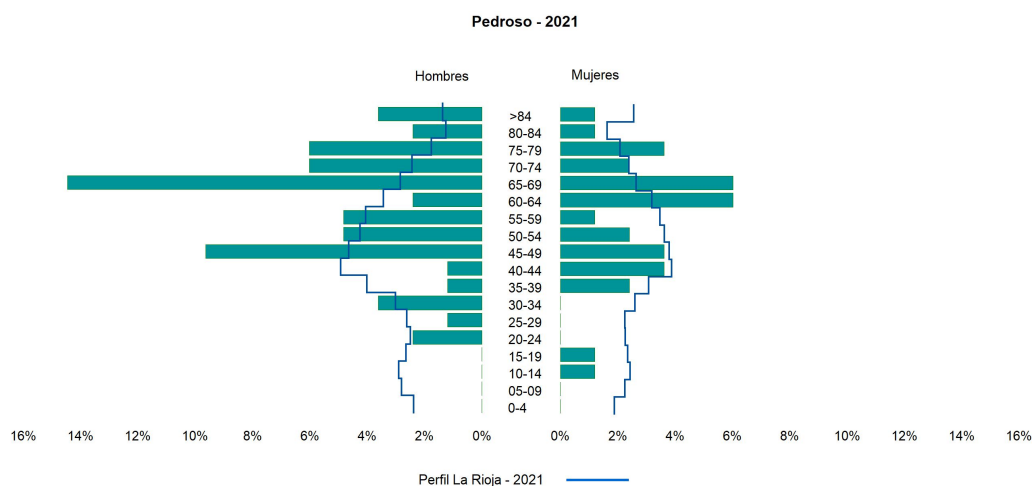
1. Datos Generales

Código INE	26114
Municipio	Pedroso
Partido judicial	Logroño
Zona de salud	Nájera
Superficie municipal (Km2)	19,29
Altitud máx. del núcleo de población principal (m)	773
Distancia a la capital	45
Número de núcleos	2



2. Evolución Demográfica

Padrón	2015	2016	2017	2018	2019	2020	2021
Total	81	81	77	76	74	73	83
Hombres	55	55	54	53	51	51	53
Mujeres	26	26	23	23	23	22	30
Densidad	4,2	4,2	4,0	3,9	3,8	3,8	4,3
Extranjeros							



3. Índices y tasas de Población (1/1/2021)

	Pedroso	La Rioja
Ratio de feminidad (Total Mujeres / Total Hombres) x 100	56,60	102,63
Índice de infancia (Pob. de 0 a 14 / Pob. Total) x 100	1,20	14,12
Índice de tendencia (Pob. de 0 a 4 / Pob. de 5 a 9) x 100		82,91
Índice de juventud (Pob. de 15 a 29 / Pob. total) x 100	4,82	14,53
Índice de longevidad (Pob. > 84 / Pob. > 64) x 100	10,26	19,20
Índice de vejez (Pob. >= 65 / Pob. Total) x 100	46,99	21,21
Tasa de dependencia ((Pob. < 16 + Pob. > 64) / Pob. de 16 a 64) x 100	97,62	57,14
Tasa de reemplazo (Pob. de 20 a 29 / Pob. de 55 a 64) x 100	25,00	68,21
Tasa de maternidad (Pob. de 0 a 4 / Mujeres de 15 a 49) x 100		18,94
Tasa de residentes extranjeros (Total extranjeros / Pob. Total) x 100		12,79

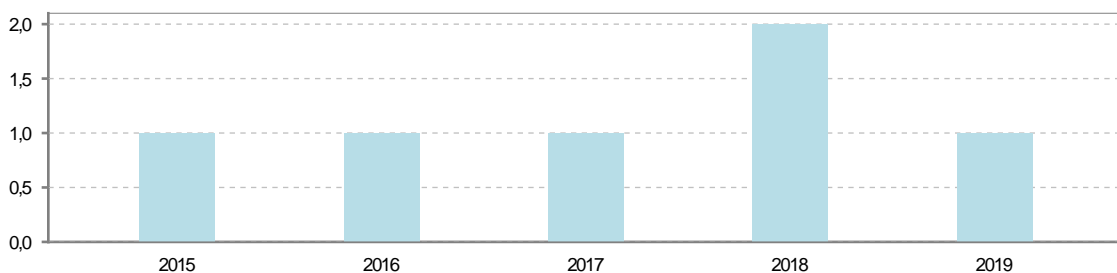
4. Movimiento Natural de la Población

	2015	2016	2017	2018	2019	2020
Nacimientos						
Defunciones	1	1	1	2	1	
Matrimonios						
Crecimiento vegetativo	-1	-1	-1	-2	-1	

Nacimientos

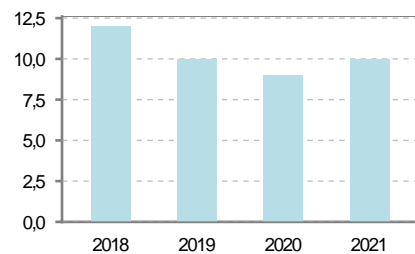


Defunciones

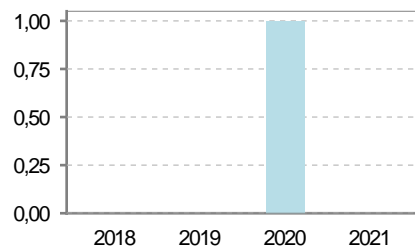


5. Mercado Laboral. (a 30 de junio)

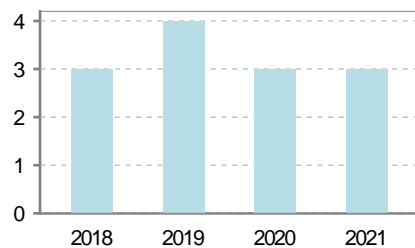
Afiliados	2018	2019	2020	2021
Total	12	10	9	10
R.General y otros	3	2	3	2
Autónomo no agrario	7	6	4	6
Autónomo agrario	2	2	2	2



Contratos	2018	2019	2020	2021
Total				



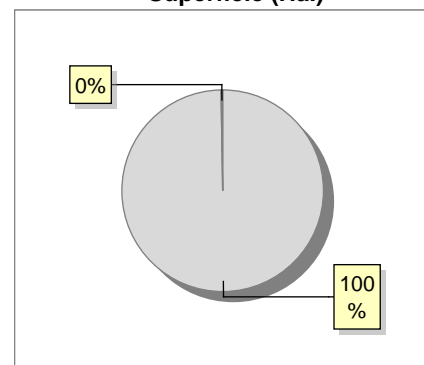
Paro registrado	2018	2019	2020	2021
Total	3	3	5	3
Hombres	3	3	4	2
Mujeres			1	1



6. Catastro (2021)

Titulares		Unidades Urbanas	
Urbano	294	Industrial	60
Rústico	415	Residencial	137
Urbano/Rústico	565	Terciario y comercial	33
		Equipamiento	37
Unidades Rústicas		Suelo vacante	49
Parcelas	1.492	Edificio Singular	1
Subparcelas	1.652		
Valor Catastral Rústico		Superficie Urbana	
Valor (Miles de Euros)	180	Superficie edificada	3,74
		Superficie sin edificar	1,16
Valor Catastral Urbano (Miles de Euros)			
Valor catastral del suelo			767,04
Valor catastral de la construcción			3.245,76

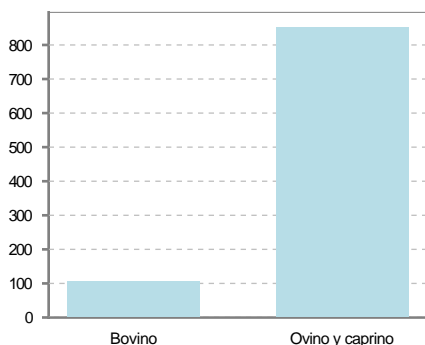
Superficie (Ha.)



● Superficie rústica (Ha.)
● Superficie urbana (Ha.)

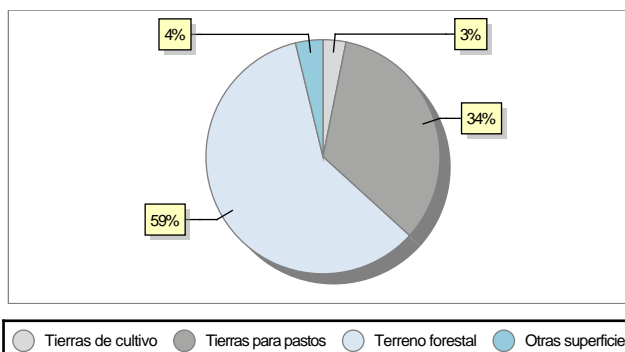
7. Ganadería (2020)

	Cabezas ganaderas	Unidades ganaderas
Aves		
Gallinas		
Pollos		
Bovinos	106	105,20
Terneros de cebo	2	1,20
Vacas de carne	104	104,00
Vacas de ordeño		
Conejas		
Conejas		
Ovinos y Caprinos	853	127,95
Cabras	100	15,00
Ovejas	753	112,95
Porcinos		
Cerdas		
Cerdos de cebo		



8. Distribución General del Terreno (2020)

	Total	Regadío	Secano
Total Municipal	1.929	27	1.902
Tierras de cultivo	61	22	39
Barbecho y otras tierras	10	1	9
Cultivos herbáceos	19	10	9
Cultivos leñosos	32	11	21
Tierras para pastos	648		648
Pastizales	648		648
Prados naturales			
Terreno forestal	1.147	5	1.142
Monte abierto	14		14
Monte leñoso	470		470
Monte maderable	663	5	658
Otras superficies	73		73
Erial a pastos	29		29
Espartizal			
Ríos y lagos	10		10
Superficie no agrícola	33		33
Terreno improductivo	1		1



9. Cultivos herbáceos -Ha. (2020)

	Secano	Regadío	Total
Total cultivos herbáceos	9	10	19
Cereales grano	4	6	10
Leguminosas grano		1	1
Patata		1	1
Cultivos industriales			
Flores y plantas			
Cultivos forrajeros	5	2	7
Hortalizas			

10. Cultivos leñosos -Ha. (2020)

	Secano	Regadío	Total
Total cultivos leñosos	21	11	32
Cítricos			
Frutales	20	11	31
Viñedo			
Olivar	1		1
Otros cultivos leñosos			
Viveros			

11. Entidades Financieras

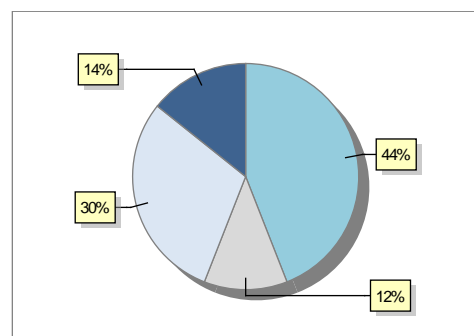
	2018	2019	2020
Entidades financieras de Depósito	0	0	0
Entidades Financieras de Crédito	0	0	0

12. Salud

	2018	2019	2020
Centros de salud	0	0	0
Consultorios	1	1	1
Farmacias	0	0	0
Botiquines	0	0	0

13. Parque de Vehículos

	2018	2019	2020	2021
Total vehículos	77	85	81	84
Automóviles	31	35	33	37
Motos	10	10	9	10
Furgonetas y Camiones	25	29	27	25
Autobuses	0	0	0	0
Tractores industriales	0	0	0	0
Otros vehículos	11	11	12	12



Automóviles Motos Furgonetas y Camiones
Otros vehículos

14. Espacios Deportivos

	2020
Campos de tiro	0
Campos de golf	0
Campos de fútbol	1
Rocodromos	0
Pistas de petanca	0
Pistas de padel	0
Pistas de atletismo	0
Piscinas cubiertas	0
Pistas de squash	0
Pistas polideportivas	0
Pistas de tenis	0
Piscinas al aire libre	0
Pabellones polideportivos	0
Pabellones con fronton	0
Frontones	1

15. Turismo (2021)

	Establecimientos	Habitaciones	Plazas
Hoteles			
Casas rurales			
Restaurantes			
Hostales			
Pensiones			
Turismo activo			
Agencias de viajes			
Apartamentos			
Campings			
Albergues turísticos			
Viviendas de uso turístico			
Empresas organizadoras de congresos y reuniones			



16. Conectividad: Banda ancha Fija

Entidad Municipal	Caudal de Bajada	Fibra optica de centralita	Fibra optica hasta el Hogar
Pedroso	30 Mb	NO	NO

17. Conectividad: Banda ancha Movil

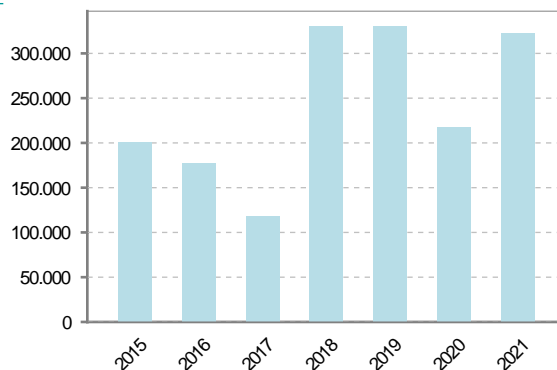
Entidad Municipal	Caudal de Bajada	UMTS
Pedroso		NO

18. Presupuestos Municipales

Gastos por capitulos

Gastos de Personal	22.888
Gastos en Bienes Corrientes y Servicios	64.997
Gastos Financieros	1.000
Transferencias Corrientes	17.000
Inversiones Reales	216.000
Transferencias de Capital	0
Activos Financieros	0
Pasivos Financieros	0

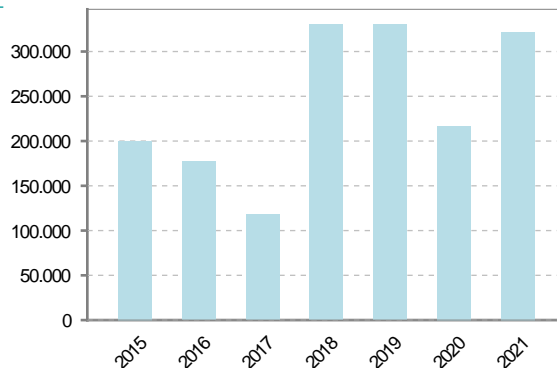
Gastos



Ingresos por capitulos

Impuestos Directos	36.385
Impuestos Indirectos	4.500
Tasas y Otros Ingresos	17.900
Transferencias Corrientes	35.000
Ingresos Patrimoniales	35.100
Enajenacion de Inversiones Reales	0
Transferencias de Capital	193.000
Activos Financieros	0
Pasivos Financieros	0

Ingresos





19. Educación - Curso 2021 / 2022 - Centros públicos

Educación Infantil 2º Ciclo, Primaria y Especial		ESO, Bachillerato y Ciclos Formativos	
Institución educativa		Institución educativa	
CRA	Sin centro rural agrupado	Centros	0
Colegios	0	Alumnado	
Alumnado		ESO	0
Alumnos	0	Bachillerato	0
		Ciclos Formativos	0
Alumnos			
<div>SIN DATOS</div>			

20. Educación - Curso 2021 / 2022 - Centros privados

Educación Infantil 2º Ciclo, Primaria y Especial		ESO, Bachillerato y Ciclos Formativos	
Institución educativa		Institución educativa	
Colegios	0	Centros	0
Alumnado		Alumnado	
Alumnos	0	ESO	0
		Bachillerato	0
		Ciclos Formativos	0
Alumnos			
<div>SIN DATOS</div>			

21. Elecciones

Alcalde

Eduardo

Alonso

Nájera

Fecha de posesión

15-06-2019

Elecciones municipales 2019

PP

22

PSOE

42

PP

PSOE

Elecciones autonómicas 2019

PP

18

PSOE

38

Otros

7

Votos en blanco

2

PP

PSOE

Otros

Votos en blanco