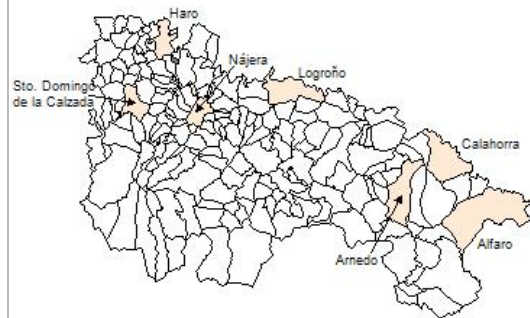


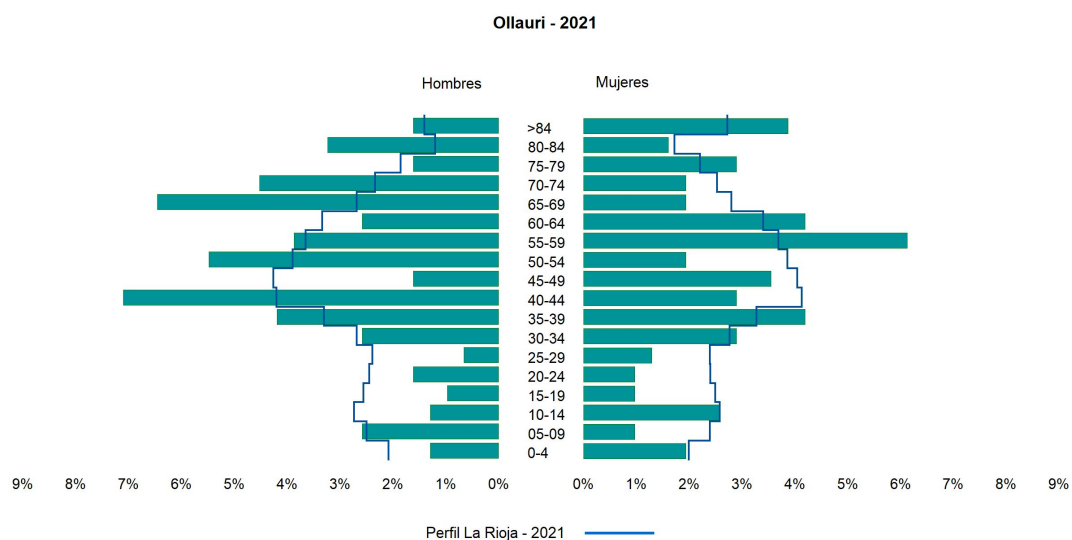
### 1. Datos Generales

Código INE	26111
Municipio	Ollauri
Partido judicial	Haro
Zona de salud	Haro
Superficie municipal (Km2)	2,6
Altitud máx. del núcleo de población principal (m)	493
Distancia a la capital	40
Número de núcleos	2



### 2. Evolución Demográfica

Padrón	2015	2016	2017	2018	2019	2020	2021
<b>Total</b>	281	279	278	286	291	286	310
<b>Hombres</b>	150	151	148	151	154	153	165
<b>Mujeres</b>	131	128	130	135	137	133	145
<b>Densidad</b>	108,1	107,4	107,0	110,0	112,0	110,0	119,3
<b>Extranjeros</b>	14	10	10	11	11	14	29



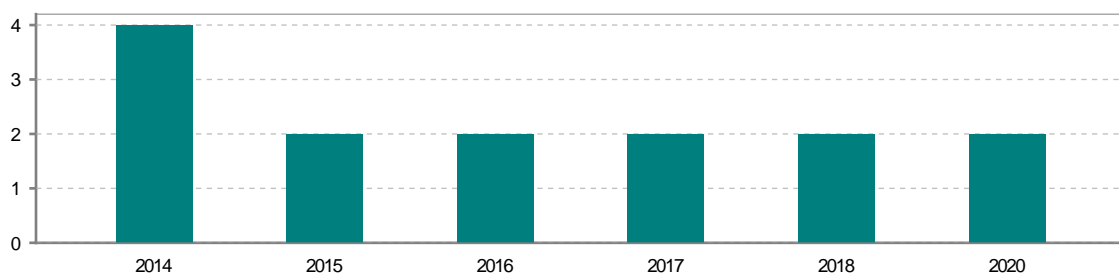
## 3. Índices y tasas de Población (1/1/2021)

	Ollauri	La Rioja
Ratio de feminidad (Total Mujeres / Total Hombres) x 100	87,88	102,63
Índice de infancia (Pob. de 0 a 14 / Pob. Total) x 100	10,65	14,12
Índice de tendencia (Pob. de 0 a 4 / Pob. de 5 a 9) x 100	90,91	82,91
Índice de juventud (Pob. de 15 a 29 / Pob. total) x 100	6,45	14,53
Índice de longevidad (Pob. > 84 / Pob. > 64) x 100	18,48	19,20
Índice de vejez (Pob. >= 65 / Pob. Total) x 100	29,68	21,21
Tasa de dependencia ((Pob. < 16 + Pob. > 64) / Pob. de 16 a 64) x 100	68,48	57,14
Tasa de reemplazo (Pob. de 20 a 29 / Pob. de 55 a 64) x 100	26,92	68,21
Tasa de maternidad (Pob. de 0 a 4 / Mujeres de 15 a 49) x 100	19,23	18,94
Tasa de residentes extranjeros (Total extranjeros / Pob. Total) x 100	9,35	12,79

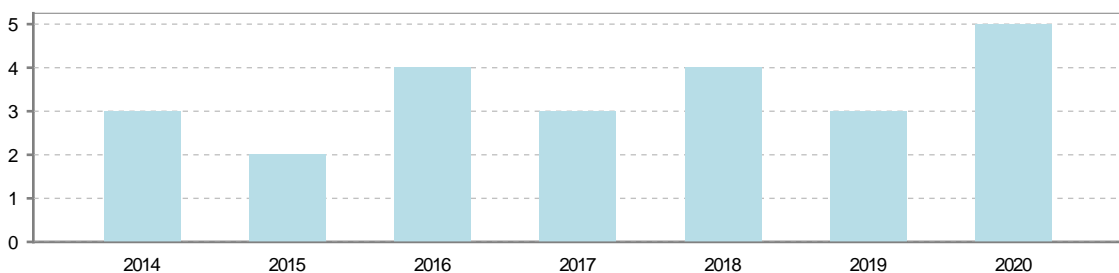
## 4. Movimiento Natural de la Población

	2015	2016	2017	2018	2019	2020
Nacimientos	2	2	2	2		2
Defunciones	2	4	3	4	3	5
Matrimonios	2	2		1	1	2
Crecimiento vegetativo	0	-2	-1	-2	-3	-3

Nacimientos

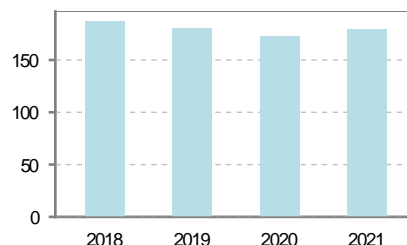


Defunciones

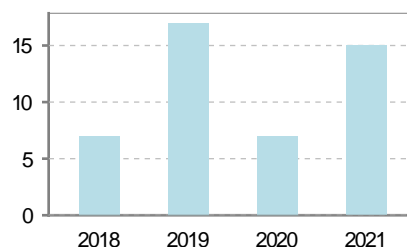


## 5. Mercado Laboral. (a 30 de junio)

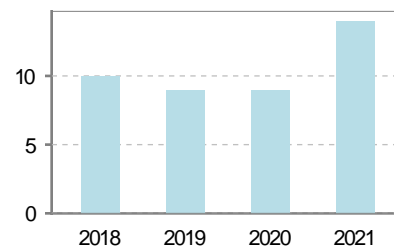
Afiliados	2018	2019	2020	2021
Total	187	180	173	179
R.General y otros	154	147	141	149
Autónomo no agrario	23	22	21	20
Autónomo agrario	10	11	11	10



Contratos	2018	2019	2020	2021
Total	44	40	33	9
Hombres	30	31	23	6
Mujeres	14	9	10	3



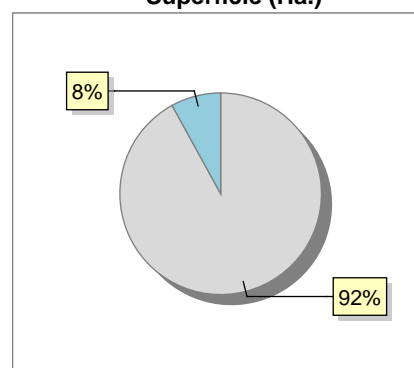
Paro registrado	2018	2019	2020	2021
Total	9	4	10	15
Hombres	5	1	3	6
Mujeres	4	3	7	9



## 6. Catastro (2021)

Titulares		Unidades Urbanas	
Urbano	609	Industrial	99
Rústico	188	Residencial	377
Urbano/Rústico	693	Terciario y comercial	33
Unidades Rústicas		Equipamiento	7
Parcelas	317	Suelo vacante	56
Subparcelas	470	Edificio Singular	1
Valor Catastral Rústico		Superficie Urbana	
Valor (Miles de Euros)	766,53	Superficie edificada	20,29
		Superficie sin edificar	2,55
Valor Catastral Urbano (Miles de Euros)			
Valor catastral del suelo	5.084,22		
Valor catastral de la construcción	24.678,41		

Superficie (Ha.)

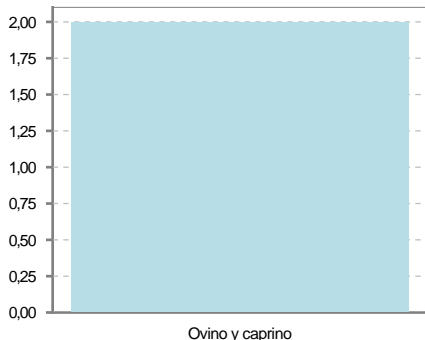


● Superficie rústica (Ha.)

● Superficie urbana (Ha.)

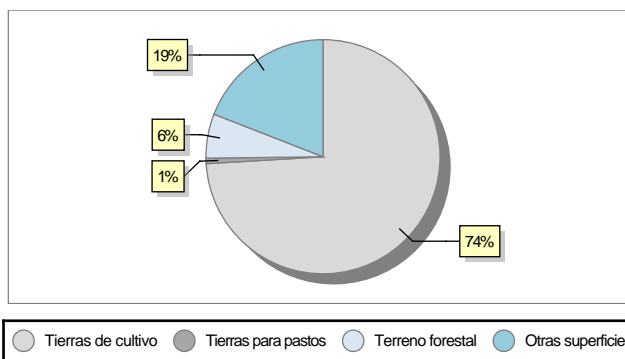
## 7. Ganadería (2020)

	Cabezas ganaderas	Unidades ganaderas
<b>Aves</b>		
Gallinas		
Pollos		
<b>Bovinos</b>		
Terneros de cebo		
Vacas de carne		
Vacas de ordeño		
<b>Conejas</b>		
Conejas		
<b>Ovinos y Caprinos</b>	2	0,30
Cabras	2	0,30
Ovejas		
<b>Porcinos</b>		
Cerdas		
Cerdos de cebo		



## 8. Distribución General del Terreno (2020)

	Total	Regadío	Secano
<b>Total Municipal</b>	262	99	163
<b>Tierras de cultivo</b>	194	99	95
Barbecho y otras tierras	20	5	15
Cultivos herbáceos	76	69	7
Cultivos leñosos	98	25	73
<b>Tierras para pastos</b>	2		2
Pastizales	2		2
Prados naturales			
<b>Terreno forestal</b>	16		16
Monte abierto			
Monte leñoso	8		8
Monte maderable	8		8
<b>Otras superficies</b>	50		50
Erial a pastos	3		3
Espartizal			
Ríos y lagos	1		1
Superficie no agrícola	45		45
Terreno improductivo	1		1



## 9. Cultivos herbáceos -Ha. (2020)

	Secano	Regadío	Total
<b>Total cultivos herbáceos</b>	7	69	76
Cereales grano	7	45	52
Leguminosas grano			
Patata		16	16
Cultivos industriales		2	2
Flores y plantas			
Cultivos forrajeros			
Hortalizas		6	6

## 10. Cultivos leñosos -Ha. (2020)

	Secano	Regadío	Total
<b>Total cultivos leñosos</b>	73	25	98
Cítricos			
Frutales		1	1
Viñedo	73	23	96
Olivar		1	1
Otros cultivos leñosos			
Viveros			

## 11. Entidades Financieras

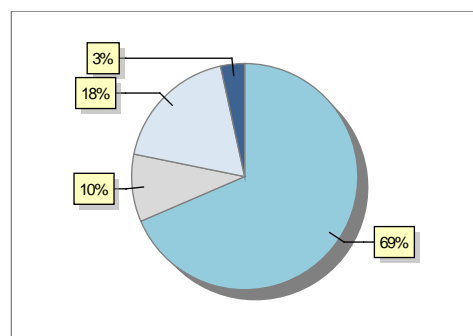
	2018	2019	2020
Entidades financieras de Depósito	1	1	0
Entidades Financieras de Crédito	0	0	0

## 12. Salud

	2018	2019	2020
Centros de salud	0	0	0
Consultorios	1	1	1
Farmacias	1	1	1
Botiquines	0	0	0

## 13. Parque de Vehículos

	2018	2019	2020	2021
Total vehículos	307	313	317	321
Automóviles	216	219	219	220
Motos	27	27	29	31
Furgonetas y Camiones	53	56	58	59
Autobuses	0	0	0	0
Tractores industriales	0	0	0	0
Otros vehículos	11	11	11	11



Automóviles Motos Furgonetas y Camiones  
Otros vehículos

## 14. Espacios Deportivos

	2020
Campos de tiro	0
Campos de golf	0
Campos de fútbol	0
Rocodromos	0
Pistas de petanca	0
Pistas de padel	0
Pistas de atletismo	0
Piscinas cubiertas	0
Pistas de squash	0
Pistas polideportivas	1
Pistas de tenis	0
Piscinas al aire libre	0
Pabellones polideportivos	0
Pabellones con fronton	0
Frontones	1

## 15. Turismo (2021)

	Establecimientos	Habitaciones	Plazas
Hoteles			
Casas rurales			
Restaurantes	2		117
Hostales			
Pensiones			
Turismo activo			
Agencias de viajes			
Apartamentos			
Campings			
Albergues turísticos			
Viviendas de uso turístico	4		
Empresas organizadoras de congresos y reuniones			



## 16. Conectividad: Banda ancha Fija

Entidad Municipal	Caudal de Bajada	Fibra optica de centralita	Fibra optica hasta el Hogar
Ollauri	2 Mb	NO	NO

## 17. Conectividad: Banda ancha Movil

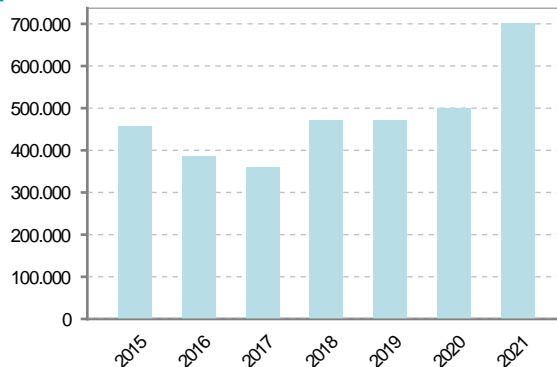
Entidad Municipal	Caudal de Bajada	UMTS
Ollauri	6 Mb	SI

## 18. Presupuestos Municipales

### Gastos por capitulos

Gastos de Personal	95.458
Gastos en Bienes Corrientes y Servicios	155.343
Gastos Financieros	4.630
Transferencias Corrientes	35.000
Inversiones Reales	399.750
Transferencias de Capital	0
Activos Financieros	0
Pasivos Financieros	11.896

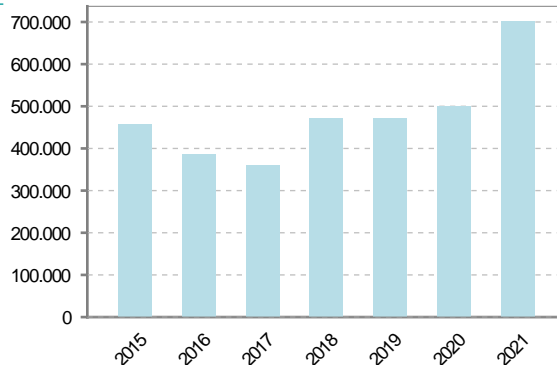
### Gastos



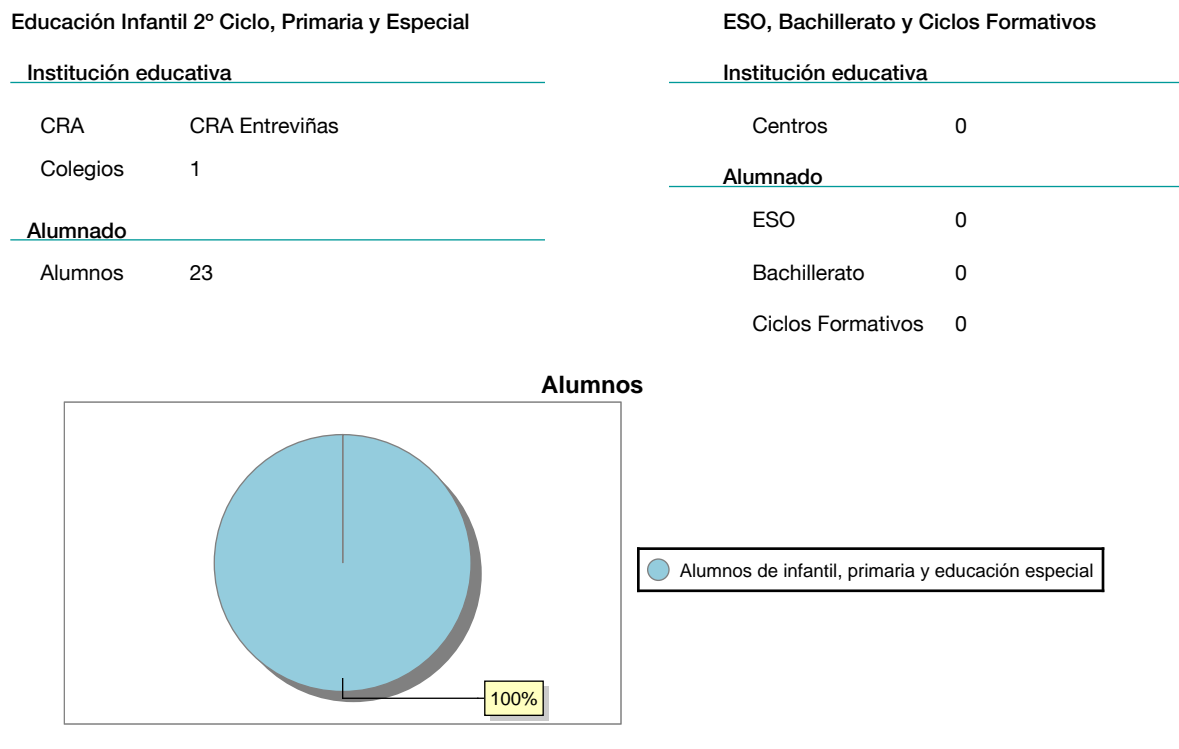
### Ingresos por capitulos

Impuestos Directos	148.875
Impuestos Indirectos	59.385
Tasas y Otros Ingresos	72.635
Transferencias Corrientes	87.832
Ingresos Patrimoniales	30.600
Enajenacion de Inversiones Reales	0
Transferencias de Capital	302.750
Activos Financieros	0
Pasivos Financieros	0

### Ingresos



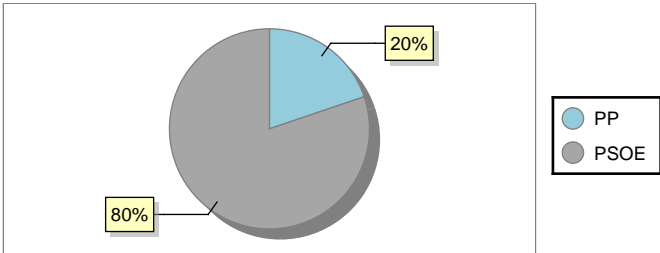
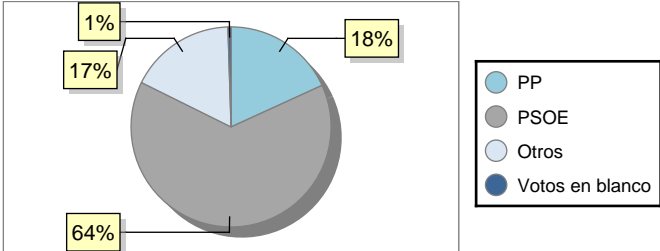
## 19. Educación - Curso 2021 / 2022 - Centros públicos



## 20. Educación - Curso 2021 / 2022 - Centros privados



## 21. Elecciones

Alcalde Miguel	Martínez	Orbañanos	Fecha de posesión	15-06-2019
<b>Elecciones municipales 2019</b>				
PP	39			
PSOE	158			
<b>Elecciones autonómicas 2019</b>				
PP	36			
PSOE	127			
Otros	34			
Votos en blanco	1			