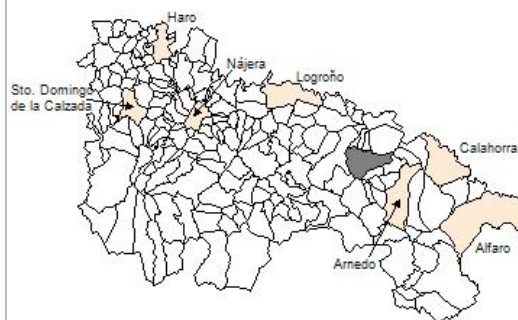


## 1. Datos Generales

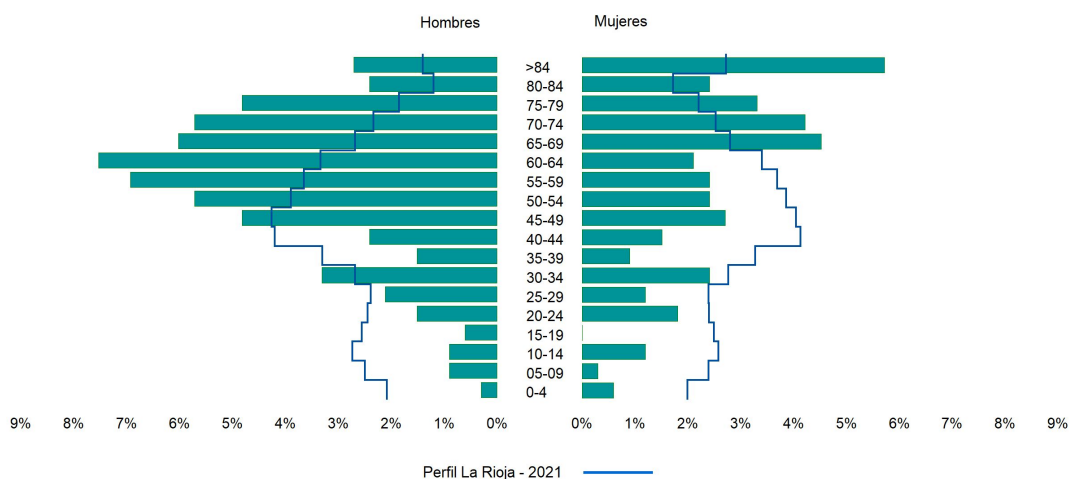
Código INE	26108
Municipio	Ocón
Partido judicial	Calahorra
Zona de salud	Murillo de río Leza
Superficie municipal (Km2)	60,92
Altitud máx. del núcleo de población principal (m)	556
Distancia a la capital	33
Número de núcleos	14



## 2. Evolución Demográfica

Padrón	2015	2016	2017	2018	2019	2020	2021
Total	282	280	280	282	301	317	332
Hombres	176	173	175	173	184	194	200
Mujeres	106	107	105	109	117	123	132
Densidad	4,6	4,6	4,6	4,6	4,9	5,2	5,4
Extranjeros	11	12	9	10	14	18	20

Ocón - 2021




## 3. Índices y tasas de Población (1/1/2021)

	Ocón	La Rioja
Ratio de feminidad (Total Mujeres / Total Hombres) x 100	66,00	102,63
Índice de infancia (Pob. de 0 a 14 / Pob. Total) x 100	4,22	14,12
Índice de tendencia (Pob. de 0 a 4 / Pob. de 5 a 9) x 100	75,00	82,91
Índice de juventud (Pob. de 15 a 29 / Pob. total) x 100	7,23	14,53
Índice de longevidad (Pob. > 84 / Pob. > 64) x 100	20,14	19,20
Índice de vejez (Pob. >= 65 / Pob. Total) x 100	41,87	21,21
Tasa de dependencia ((Pob. < 16 + Pob. > 64) / Pob. de 16 a 64) x 100	87,57	57,14
Tasa de reemplazo (Pob. de 20 a 29 / Pob. de 55 a 64) x 100	34,92	68,21
Tasa de maternidad (Pob. de 0 a 4 / Mujeres de 15 a 49) x 100	8,57	18,94
Tasa de residentes extranjeros (Total extranjeros / Pob. Total) x 100	6,02	12,79

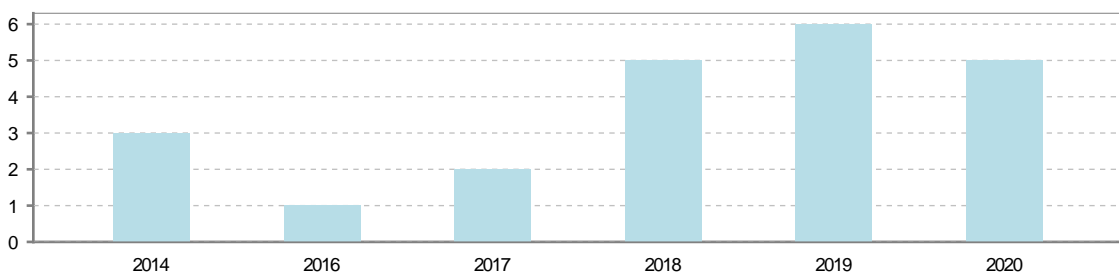
## 4. Movimiento Natural de la Población

	2015	2016	2017	2018	2019	2020
Nacimientos			1		1	
Defunciones		1	2	5	6	5
Matrimonios		1		1		
Crecimiento vegetativo		-1	-1	-5	-5	-5

Nacimientos

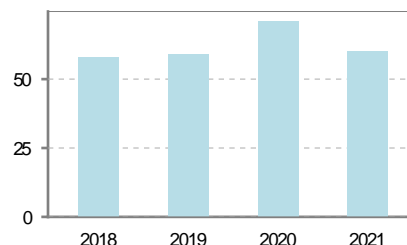


Defunciones

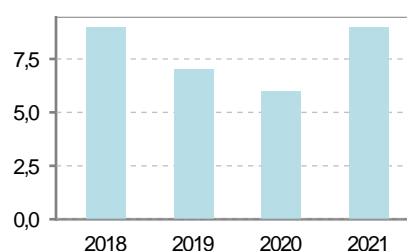


## 5. Mercado Laboral. (a 30 de junio)

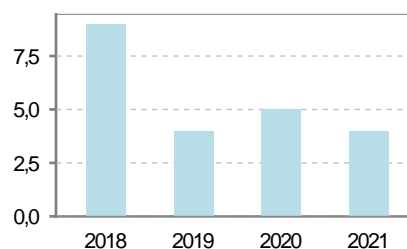
Afiliados	2018	2019	2020	2021
Total	58	59	71	60
R.General y otros	41	43	55	43
Autónomo no agrario	9	6	6	7
Autónomo agrario	8	10	10	10



Contratos	2018	2019	2020	2021
Total	16	20	14	27
Hombres	15	13	8	22
Mujeres	1	7	6	5



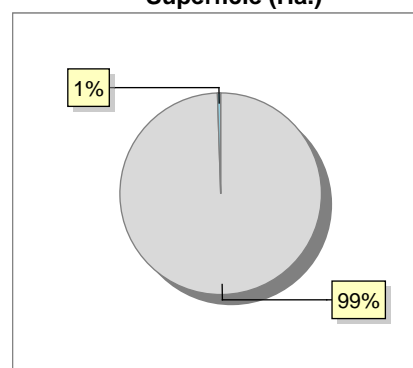
Paro registrado	2018	2019	2020	2021
Total	7	8	4	4
Hombres	5	5	2	3
Mujeres	2	3	2	1



## 6. Catastro (2021)

Titulares		Unidades Urbanas	
Urbano	901	Industrial	333
Rústico	1.842	Residencial	374
Urbano/Rústico	2.167	Terciario y comercial	16
Unidades Rústicas		Equipamiento	19
Parcelas	13.604	Suelo vacante	459
Subparcelas	14.372	Edificio Singular	4
Valor Catastral Rústico		Superficie Urbana	
Valor (Miles de Euros)	5.459	Superficie edificada	15,54
		Superficie sin edificar	15,14
Valor Catastral Urbano (Miles de Euros)			
Valor catastral del suelo	11.969,04		
Valor catastral de la construcción	12.690,67		

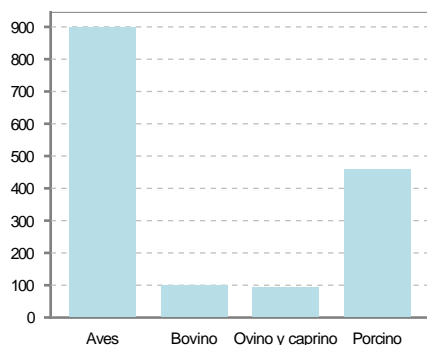
Superficie (Ha.)



● Superficie rústica (Ha.)  
● Superficie urbana (Ha.)

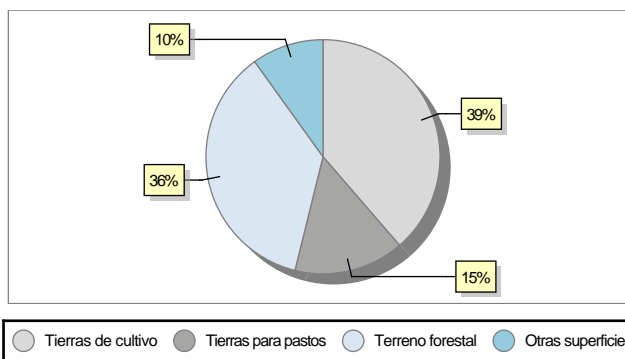
## 7. Ganadería (2020)

	Cabezas ganaderas	Unidades ganaderas
<b>Aves</b>	900	9,00
Gallinas	900	9,00
Pollos		
<b>Bovinos</b>	100	98,80
Terneros de cebo	3	1,80
Vacas de carne	97	97,00
Vacas de ordeño		
<b>Conejas</b>		
Conejas		
<b>Ovinos y Caprinos</b>	95	14,25
Cabras	52	7,80
Ovejas	43	6,45
<b>Porcinos</b>	461	75,30
Cerdas	11	3,30
Cerdos de cebo	450	72,00



## 8. Distribución General del Terreno (2020)

	Total	Regadío	Secano
<b>Total Municipal</b>	6.092	295	5.797
<b>Tierras de cultivo</b>	2.355	292	2.063
Barbecho y otras tierras	510	25	485
Cultivos herbáceos	948	52	896
Cultivos leñosos	897	215	682
<b>Tierras para pastos</b>	926		926
Pastizales	926		926
Prados naturales			
<b>Terreno forestal</b>	2.207	3	2.204
Monte abierto	10		10
Monte leñoso	954		954
Monte maderable	1.243	3	1.240
<b>Otras superficies</b>	604		604
Erial a pastos	405		405
Espartizal			
Ríos y lagos	31		31
Superficie no agrícola	143		143
Terreno improductivo	25		25



## 9. Cultivos herbáceos -Ha. (2020)

	Secano	Regadío	Total
<b>Total cultivos herbáceos</b>	896	52	948
Cereales grano	773	32	805
Leguminosas grano	27	1	28
Patata		2	2
Cultivos industriales	67	5	72
Flores y plantas			
Cultivos forrajeros	29	3	32
Hortalizas		9	9

## 10. Cultivos leñosos -Ha. (2020)

	Secano	Regadío	Total
<b>Total cultivos leñosos</b>	682	215	897
Cítricos			
Frutales	196	78	274
Viñedo	427	106	533
Olivar	59	20	79
Otros cultivos leñosos			
Viveros		11	11

## 11. Entidades Financieras

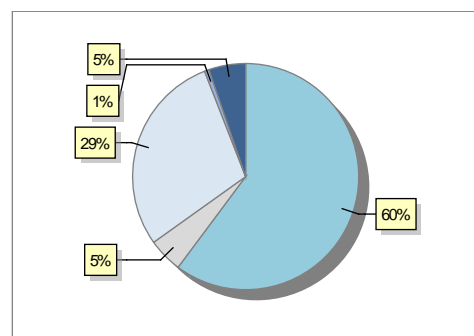
	2018	2019	2020
Entidades financieras de Depósito	1	1	0
Entidades Financieras de Crédito	0	0	0

## 12. Salud

	2018	2019	2020
Centros de salud	0	0	0
Consultorios	6	6	6
Farmacias	0	0	0
Botiquines	1	1	1

## 13. Parque de Vehículos

	2018	2019	2020	2021
Total vehículos	271	282	302	304
Automóviles	168	170	183	183
Motos	12	15	18	15
Furgonetas y Camiones	79	84	86	88
Autobuses	0	0	0	0
Tractores industriales	2	2	2	2
Otros vehículos	10	11	13	16



● Automóviles 
 ● Motos 
 ● Furgonetas y Camiones 
 ● Tractores industriales 
 ● Otros vehículos

## 14. Espacios Deportivos

	2020
Campos de tiro	0
Campos de golf	0
Campos de fútbol	0
Rocodromos	0
Pistas de petanca	0
Pistas de padel	0
Pistas de atletismo	0
Piscinas cubiertas	0
Pistas de squash	0
Pistas polideportivas	3
Pistas de tenis	0
Piscinas al aire libre	1
Pabellones polideportivos	0
Pabellones con fronton	0
Frontones	6

## 15. Turismo (2021)

	Establecimientos	Habitaciones	Plazas
Hoteles			
Casas rurales	2	13	26
Restaurantes	1		42
Hostales			
Pensiones			
Turismo activo			
Agencias de viajes			
Apartamentos			
Campings			
Albergues turísticos			
Viviendas de uso turístico	4		
Empresas organizadoras de congresos y reuniones			



## 16. Conectividad: Banda ancha Fija

Entidad Municipal	Caudal de Bajada	Fibra optica de centralita	Fibra optica hasta el Hogar
Ocón	6 Mb	NO	NO
Los Molinos de Ocón	30 Mb	SI	NO

## 17. Conectividad: Banda ancha Movil

Entidad Municipal	Caudal de Bajada	UMTS
Ocón	6 Mb	SI
Los Molinos de Ocón		NO

## 18. Presupuestos Municipales

### Gastos por capitulos

Gastos de Personal	187.500
Gastos en Bienes Corrientes y Servicios	410.187
Gastos Financieros	500
Transferencias Corrientes	59.000
Inversiones Reales	730.340
Transferencias de Capital	0
Activos Financieros	0
Pasivos Financieros	0

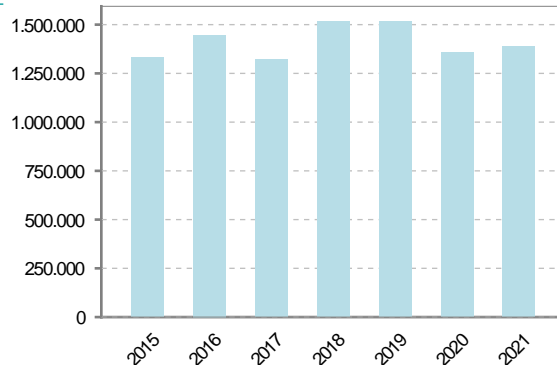
### Gastos



### Ingresos por capitulos

Impuestos Directos	178.500
Impuestos Indirectos	25.000
Tasas y Otros Ingresos	184.300
Transferencias Corrientes	393.100
Ingresos Patrimoniales	80.700
Enajenacion de Inversiones Reales	20.000
Transferencias de Capital	505.927
Activos Financieros	0
Pasivos Financieros	0

### Ingresos



## 19. Educación - Curso 2021 / 2022 - Centros públicos

Educación Infantil 2º Ciclo, Primaria y Especial		ESO, Bachillerato y Ciclos Formativos	
Institución educativa		Institución educativa	
CRA	Sin centro rural agrupado	Centros	0
Colegios	0	<b>Alumnado</b>	
<b>Alumnado</b>		ESO	0
Alumnos	0	Bachillerato	0
		Ciclos Formativos	0
<b>Alumnos</b>			
<div>SIN DATOS</div>			

## 20. Educación - Curso 2021 / 2022 - Centros privados

Educación Infantil 2º Ciclo, Primaria y Especial		ESO, Bachillerato y Ciclos Formativos	
Institución educativa		Institución educativa	
Colegios	0	Centros	0
<b>Alumnado</b>		<b>Alumnado</b>	
Alumnos	0	ESO	0
		Bachillerato	0
		Ciclos Formativos	0
<b>Alumnos</b>			
<div>SIN DATOS</div>			

## 21. Elecciones

