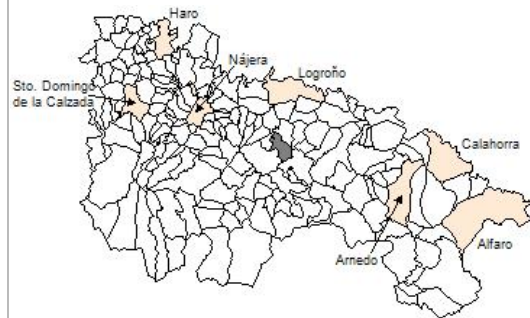


### 1. Datos Generales

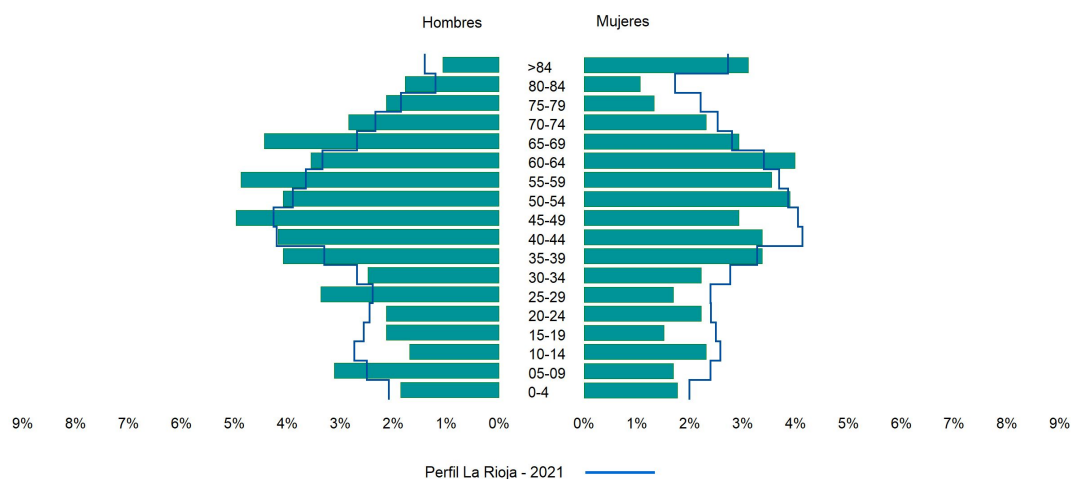
Código INE	26103
Municipio	Nalda
Partido judicial	Logroño
Zona de salud	Alberite
Superficie municipal (Km2)	24,6
Altitud máx. del núcleo de población principal (m)	580
Distancia a la capital	19
Número de núcleos	4



### 2. Evolución Demográfica

Padrón	2015	2016	2017	2018	2019	2020	2021
<b>Total</b>	952	960	993	988	1.023	1.057	1.127
<b>Hombres</b>	510	517	534	528	555	582	617
<b>Mujeres</b>	442	443	459	460	468	475	510
<b>Densidad</b>	38,7	39,0	40,4	40,2	41,6	43,0	45,8
<b>Extranjeros</b>	58	47	62	66	70	94	105

Nalda - 2021



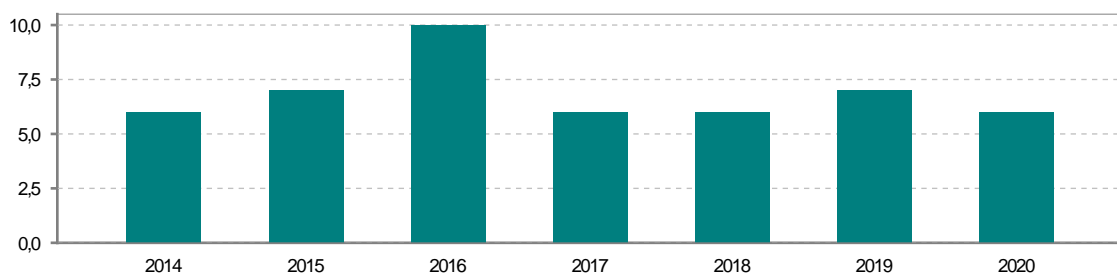
## 3. Índices y tasas de Población (1/1/2021)

	Nalda	La Rioja
Ratio de feminidad (Total Mujeres / Total Hombres) x 100	82,66	102,63
Índice de infancia (Pob. de 0 a 14 / Pob. Total) x 100	12,42	14,12
Índice de tendencia (Pob. de 0 a 4 / Pob. de 5 a 9) x 100	75,93	82,91
Índice de juventud (Pob. de 15 a 29 / Pob. total) x 100	13,04	14,53
Índice de longevidad (Pob. > 84 / Pob. > 64) x 100	18,15	19,20
Índice de vejez (Pob. >= 65 / Pob. Total) x 100	22,98	21,21
Tasa de dependencia ((Pob. < 16 + Pob. > 64) / Pob. de 16 a 64) x 100	56,96	57,14
Tasa de reemplazo (Pob. de 20 a 29 / Pob. de 55 a 64) x 100	58,89	68,21
Tasa de maternidad (Pob. de 0 a 4 / Mujeres de 15 a 49) x 100	21,03	18,94
Tasa de residentes extranjeros (Total extranjeros / Pob. Total) x 100	9,32	12,79

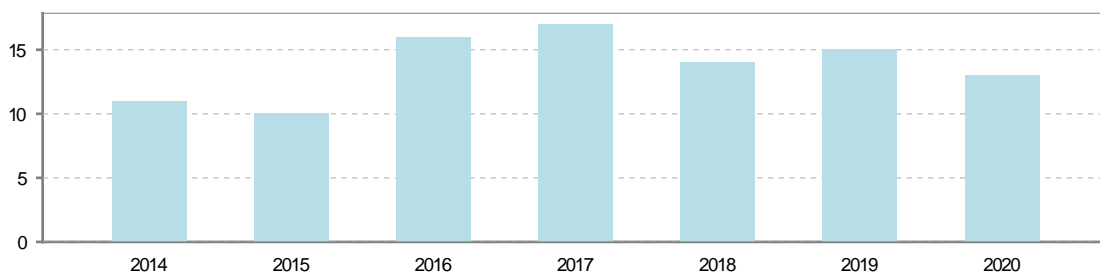
## 4. Movimiento Natural de la Población

	2015	2016	2017	2018	2019	2020
Nacimientos	7	10	6	6	7	6
Defunciones	10	16	17	14	15	13
Matrimonios	6	5	9	5	3	2
Crecimiento vegetativo	-3	-6	-11	-8	-8	-7

Nacimientos

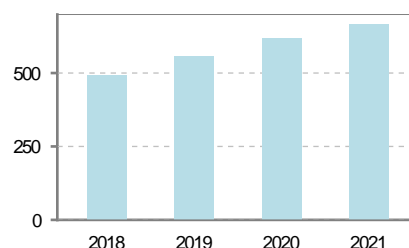


Defunciones

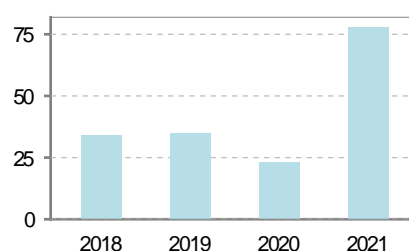


## 5. Mercado Laboral. (a 30 de junio)

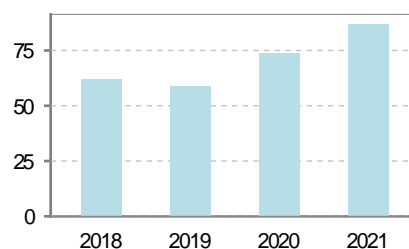
Afiliados	2018	2019	2020	2021
Total	491	556	619	666
R.General y otros	308	377	542	577
Autónomo no agrario	171	167	65	75
Autónomo agrario	12	12	12	14



Contratos	2018	2019	2020	2021
Total	20	46	30	34
Hombres	14	36	16	20
Mujeres	6	10	14	14



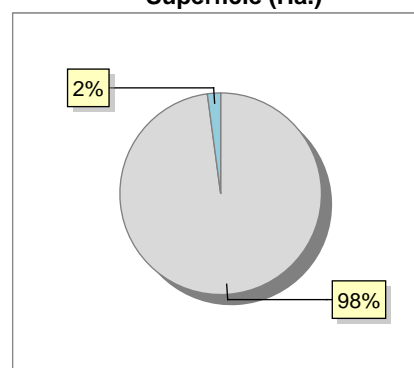
Paro registrado	2018	2019	2020	2021
Total	70	55	93	78
Hombres	34	28	45	39
Mujeres	36	27	48	39



## 6. Catastro (2021)

Titulares		Unidades Urbanas	
Urbano	1.416	Industrial	385
Rústico	2.477	Residencial	910
Urbano/Rústico	3.280	Terciario y comercial	280
Unidades Rústicas		Equipamiento	13
Parcelas	5.124	Suelo vacante	363
Subparcelas	5.336	Edificio Singular	2
Valor Catastral Rústico		Superficie Urbana	
Valor (Miles de Euros)	33.581,48	Superficie edificada	21,6
		Superficie sin edificar	30,21
Valor Catastral Urbano (Miles de Euros)			
Valor catastral del suelo	35.232,01		
Valor catastral de la construcción	38.215,98		

Superficie (Ha.)

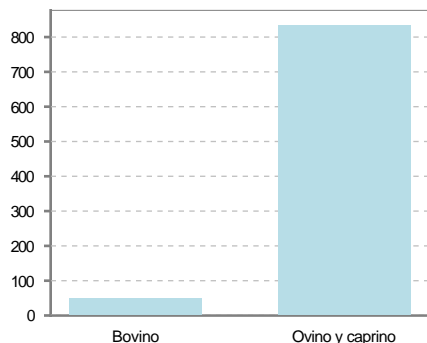


● Superficie rústica (Ha.)

● Superficie urbana (Ha.)

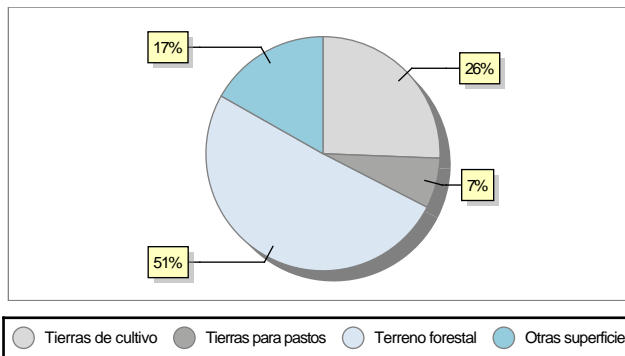
## 7. Ganadería (2020)

	Cabezas ganaderas	Unidades ganaderas
<b>Aves</b>		
Gallinas		
Pollos		
<b>Bovinos</b>	51	49,00
Terneros de cebo	5	3,00
Vacas de carne	46	46,00
Vacas de ordeño		
<b>Conejas</b>		
Conejas		
<b>Ovinos y Caprinos</b>	835	125,25
Cabras	78	11,70
Ovejas	757	113,55
<b>Porcinos</b>		
Cerdas		
Cerdos de cebo		



## 8. Distribución General del Terreno (2020)

	Total	Regadío	Secano
<b>Total Municipal</b>	2.460	302	2.158
<b>Tierras de cultivo</b>	630	290	340
Barbecho y otras tierras	210	68	142
Cultivos herbáceos	77	34	43
Cultivos leñosos	343	188	155
<b>Tierras para pastos</b>	171		171
Pastizales	171		171
Prados naturales			
<b>Terreno forestal</b>	1.246	12	1.234
Monte abierto	3		3
Monte leñoso	591		591
Monte maderable	652	12	640
<b>Otras superficies</b>	413		413
Erial a pastos	130		130
Espartizal			
Ríos y lagos	70		70
Superficie no agrícola	192		192
Terreno improductivo	21		21



## 9. Cultivos herbáceos -Ha. (2020)

	Secano	Regadío	Total
<b>Total cultivos herbáceos</b>	43	34	77
Cereales grano	32	8	40
Leguminosas grano	4	4	8
Patata		3	3
Cultivos industriales			
Flores y plantas			
Cultivos forrajeros	7	5	12
Hortalizas		14	14

## 10. Cultivos leñosos -Ha. (2020)

	Secano	Regadío	Total
<b>Total cultivos leñosos</b>	155	188	343
Cítricos			
Frutales	33	122	155
Viñedo	101	55	156
Olivar	21	10	31
Otros cultivos leñosos			
Viveros		1	1

## 11. Entidades Financieras

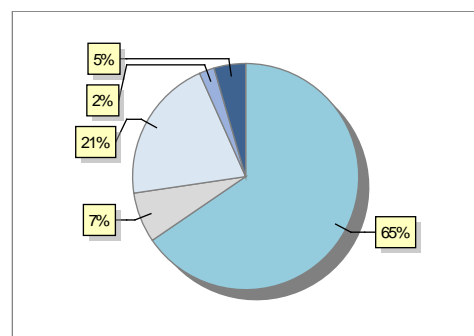
	2018	2019	2020
Entidades financieras de Depósito	2	2	1
Entidades Financieras de Crédito	0	0	0

## 12. Salud

	2018	2019	2020
Centros de salud	0	0	0
Consultorios	2	2	2
Farmacias	1	1	1
Botiquines	0	0	0

## 13. Parque de Vehículos

	2018	2019	2020	2021
Total vehículos	862	900	920	973
Automóviles	541	572	596	637
Motos	60	63	63	70
Furgonetas y Camiones	197	198	199	201
Autobuses	0	0	0	0
Tractores industriales	20	21	21	21
Otros vehículos	44	46	41	44



● Automóviles 
 ● Motos 
 ● Furgonetas y Camiones 
 ● Tractores industriales 
 ● Otros vehículos

## 14. Espacios Deportivos

	2020
Campos de tiro	0
Campos de golf	0
Campos de fútbol	1
Rocodromos	0
Pistas de petanca	0
Pistas de padel	1
Pistas de atletismo	0
Piscinas cubiertas	0
Pistas de squash	0
Pistas polideportivas	2
Pistas de tenis	0
Piscinas al aire libre	1
Pabellones polideportivos	0
Pabellones con fronton	1
Frontones	1

## 15. Turismo (2021)

	Establecimientos	Habitaciones	Plazas
<b>Hoteles</b>			
Casas rurales	1	8	16
Restaurantes	4		305
<b>Hostales</b>			
<b>Pensiones</b>			
<b>Turismo activo</b>			
Agencias de viajes			
<b>Apartamentos</b>			
<b>Campings</b>			
<b>Albergues turísticos</b>			
Viviendas de uso turístico	1		
<b>Empresas organizadoras de congresos y reuniones</b>			



## 16. Conectividad: Banda ancha Fija

Entidad Municipal	Caudal de Bajada	Fibra optica de centralita	Fibra optica hasta el Hogar
Nalda	30 Mb	SI	NO

## 17. Conectividad: Banda ancha Movil

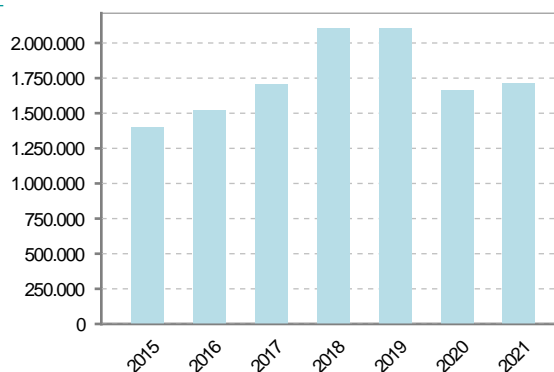
Entidad Municipal	Caudal de Bajada	UMTS
Nalda	6 Mb	SI

## 18. Presupuestos Municipales

### Gastos por capitulos

Gastos de Personal	290.200
Gastos en Bienes Corrientes y Servicios	714.550
Gastos Financieros	3.600
Transferencias Corrientes	30.000
Inversiones Reales	587.750
Transferencias de Capital	46.000
Activos Financieros	0
Pasivos Financieros	43.000

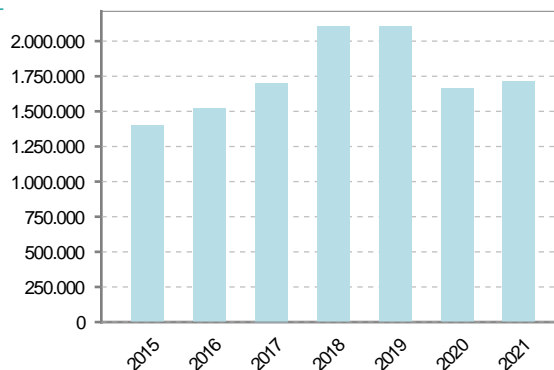
### Gastos



### Ingresos por capitulos

Impuestos Directos	830.560
Impuestos Indirectos	44.000
Tasas y Otros Ingresos	147.040
Transferencias Corrientes	250.000
Ingresos Patrimoniales	5.500
Enajenacion de Inversiones Reales	0
Transferencias de Capital	438.000
Activos Financieros	0
Pasivos Financieros	0

### Ingresos



## 19. Educación - Curso 2021 / 2022 - Centros públicos

### Educación Infantil 2º Ciclo, Primaria y Especial

#### Institución educativa

CRA	CRA Moncalvillo
Colegios	1

#### Alumnado

Alumnos	68
---------	----

### ESO, Bachillerato y Ciclos Formativos

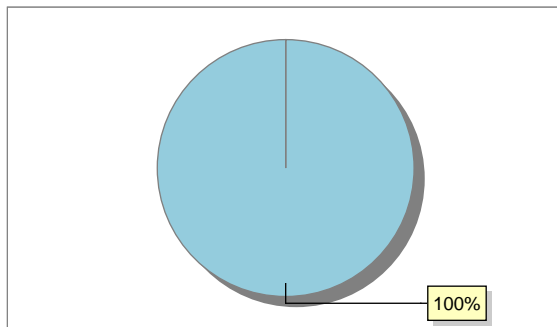
#### Institución educativa

Centros	0
---------	---

#### Alumnado

ESO	0
Bachillerato	0
Ciclos Formativos	0

#### Alumnos



Alumnos de infantil, primaria y educación especial

## 20. Educación - Curso 2021 / 2022 - Centros privados

### Educación Infantil 2º Ciclo, Primaria y Especial

#### Institución educativa

Colegios	0
----------	---

#### Alumnado

Alumnos	0
---------	---

### ESO, Bachillerato y Ciclos Formativos

#### Institución educativa

Centros	0
---------	---

#### Alumnado

ESO	0
Bachillerato	0
Ciclos Formativos	0

#### Alumnos

SIN DATOS

## 21. Elecciones

Alcalde

Daniel

Osés

Ramírez

Fecha de posesión

15-06-2019

Elecciones municipales 2019

PP

481

PSOE

206

Votos en blanco

11

Legend: PP (blue), PSOE (grey), Votos en blanco (light blue)

Elecciones autonómicas 2019

PP

335

PSOE

244

Otros

98

Votos en blanco

5

Legend: PP (blue), PSOE (grey), Otros (light blue), Votos en blanco (dark blue)