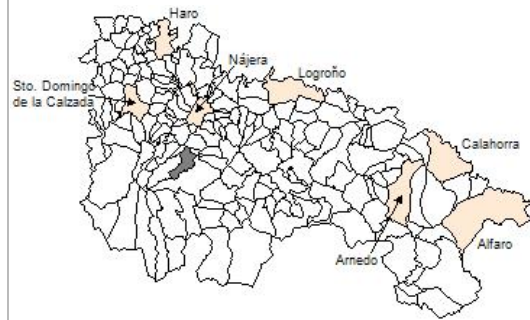


1. Datos Generales

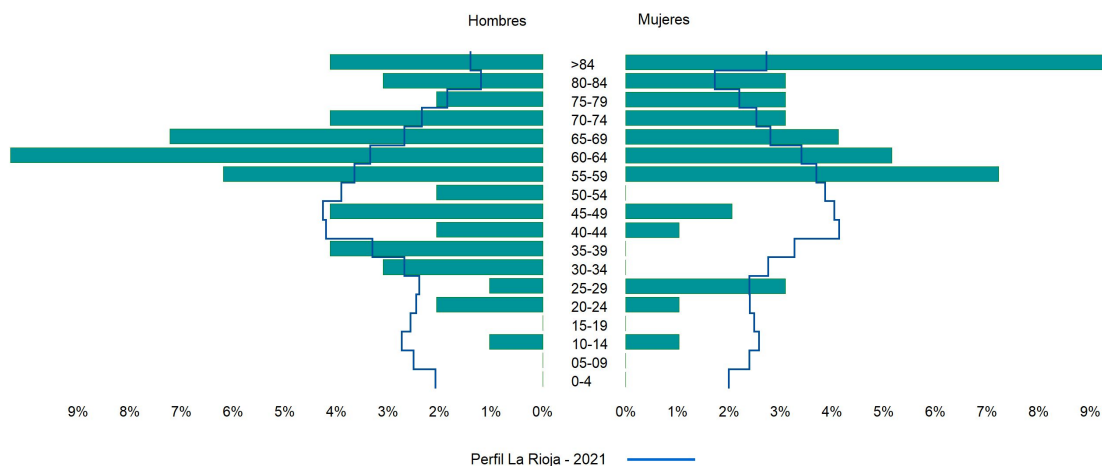
Código INE	26095
Municipio	Matute
Partido judicial	Logroño
Zona de salud	Nájera
Superficie municipal (Km2)	25,65
Altitud máx. del núcleo de población principal (m)	680
Distancia a la capital	42
Número de núcleos	2



2. Evolución Demográfica

Padrón	2015	2016	2017	2018	2019	2020	2021
Total	109	101	93	93	98	91	97
Hombres	55	50	48	49	56	53	55
Mujeres	54	51	45	44	42	38	42
Densidad	4,2	3,9	3,6	3,6	3,8	3,5	3,8
Extranjeros	4	2	1	2	4	2	2

Matute - 2021



Perfil La Rioja - 2021


3. Índices y tasas de Población (1/1/2021)

	Matute	La Rioja
Ratio de feminidad (Total Mujeres / Total Hombres) x 100	76,36	102,63
Índice de infancia (Pob. de 0 a 14 / Pob. Total) x 100	2,06	14,12
Índice de tendencia (Pob. de 0 a 4 / Pob. de 5 a 9) x 100		82,91
Índice de juventud (Pob. de 15 a 29 / Pob. total) x 100	7,22	14,53
Índice de longevidad (Pob. > 84 / Pob. > 64) x 100	30,95	19,20
Índice de vejez (Pob. >= 65 / Pob. Total) x 100	43,30	21,21
Tasa de dependencia ((Pob. < 16 + Pob. > 64) / Pob. de 16 a 64) x 100	83,02	57,14
Tasa de reemplazo (Pob. de 20 a 29 / Pob. de 55 a 64) x 100	25,00	68,21
Tasa de maternidad (Pob. de 0 a 4 / Mujeres de 15 a 49) x 100		18,94
Tasa de residentes extranjeros (Total extranjeros / Pob. Total) x 100	2,06	12,79

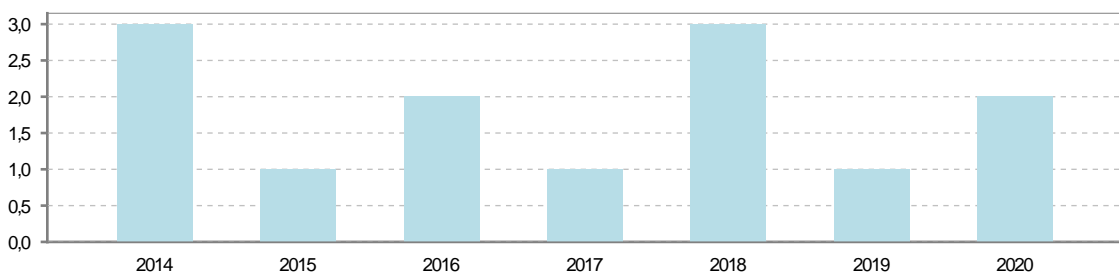
4. Movimiento Natural de la Población

	2015	2016	2017	2018	2019	2020
Nacimientos						
Defunciones	1	2	1	3	1	2
Matrimonios						
Crecimiento vegetativo	-1	-2	-1	-3	-1	-2

Nacimientos

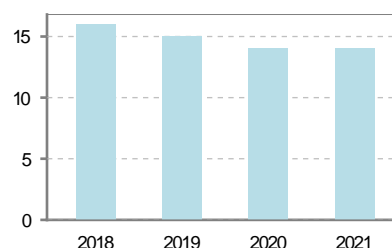


Defunciones

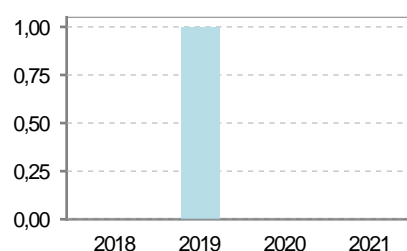


5. Mercado Laboral. (a 30 de junio)

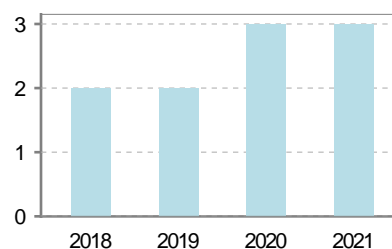
Afiliados	2018	2019	2020	2021
Total	16	15	14	14
R.General y otros	6	4	4	4
Autónomo no agrario	7	7	6	6
Autónomo agrario	3	4	4	4



Contratos	2018	2019	2020	2021
Total				
Hombres				
Mujeres				



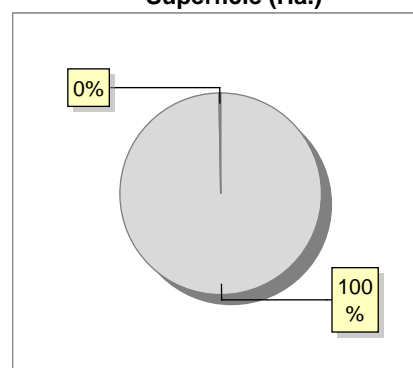
Paro registrado	2018	2019	2020	2021
Total	1	4	2	3
Hombres		3	2	2
Mujeres	1	1		1



6. Catastro (2021)

Titulares		Unidades Urbanas	
Urbano	417	Industrial	186
Rústico	962	Residencial	199
Urbano/Rústico	1.151	Terciario y comercial	9
		Equipamiento	5
Unidades Rústicas		Suelo vacante	126
Parcelas	3.012	Edificio Singular	0
Subparcelas	3.592		
		Superficie Urbana	
Valor Catastral Rústico		Superficie edificada	5,93
Valor (Miles de Euros)	1.441,61	Superficie sin edificar	1,25
Valor Catastral Urbano (Miles de Euros)			
Valor catastral del suelo			1.526,44
Valor catastral de la construcción			3.784,56

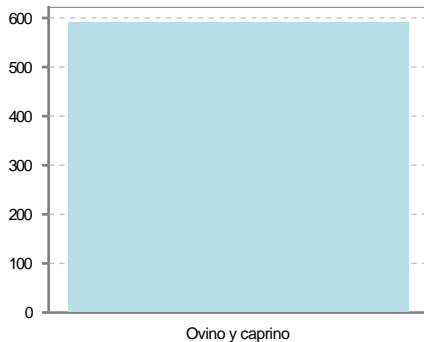
Superficie (Ha.)



● Superficie rústica (Ha.)
● Superficie urbana (Ha.)

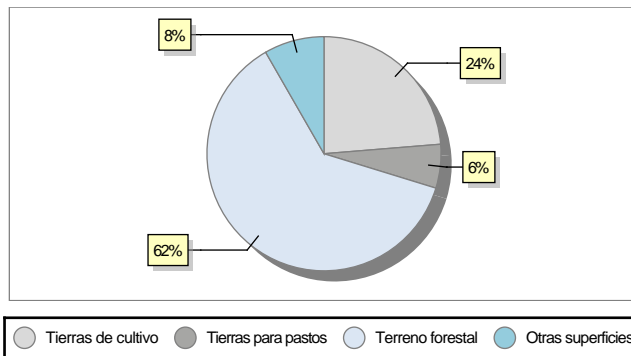
7. Ganadería (2020)

	Cabezas ganaderas	Unidades ganaderas
Aves		
Gallinas		
Pollos		
Bovinos		
Terneros de cebo		
Vacas de carne		
Vacas de ordeño		
Conejas		
Conejas		
Ovinos y Caprinos	592	88,80
Cabras		
Ovejas	592	88,80
Porcinos		
Cerdas		
Cerdos de cebo		



8. Distribución General del Terreno (2020)

	Total	Regadío	Secano
Total Municipal	2.565	63	2.502
Tierras de cultivo	608	27	581
Barbecho y otras tierras	25	5	20
Cultivos herbáceos	552	6	546
Cultivos leñosos	31	16	15
Tierras para pastos	155		155
Pastizales	155		155
Prados naturales			
Terreno forestal	1.589	36	1.553
Monte abierto	6		6
Monte leñoso	836		836
Monte maderable	747	36	711
Otras superficies	213		213
Erial a pastos	92		92
Espartizal			
Ríos y lagos	18		18
Superficie no agrícola	44		44
Terreno improductivo	59		59



9. Cultivos herbáceos -Ha. (2020)

	Secano	Regadío	Total
Total cultivos herbáceos	546	6	552
Cereales grano	364	1	365
Leguminosas grano	32	2	34
Patata		1	1
Cultivos industriales	119		119
Flores y plantas			
Cultivos forrajeros	31	2	33
Hortalizas			

10. Cultivos leñosos -Ha. (2020)

	Secano	Regadío	Total
Total cultivos leñosos	15	16	31
Cítricos			
Frutales	6	13	19
Viñedo	9		9
Olivar		3	3
Otros cultivos leñosos			
Viveros			

11. Entidades Financieras

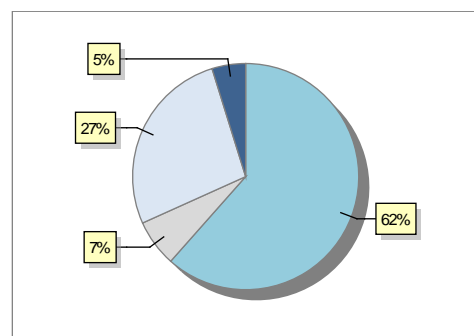
	2018	2019	2020
Entidades financieras de Depósito	1	1	0
Entidades Financieras de Crédito	0	0	0

12. Salud

	2018	2019	2020
Centros de salud	0	0	0
Consultorios	1	1	1
Farmacias	0	0	0
Botiquines	0	0	0

13. Parque de Vehículos

	2018	2019	2020	2021
Total vehículos	100	104	101	104
Automóviles	62	63	62	64
Motos	7	7	7	7
Furgonetas y Camiones	26	29	27	28
Autobuses	0	0	0	0
Tractores industriales	0	0	0	0
Otros vehículos	5	5	5	5



Automóviles Motos Furgonetas y Camiones
Otros vehículos

14. Espacios Deportivos

	2020
Campos de tiro	0
Campos de golf	0
Campos de fútbol	0
Rocodromos	0
Pistas de petanca	0
Pistas de padel	0
Pistas de atletismo	0
Piscinas cubiertas	0
Pistas de squash	0
Pistas polideportivas	0
Pistas de tenis	0
Piscinas al aire libre	0
Pabellones polideportivos	0
Pabellones con fronton	0
Frontones	1

15. Turismo (2021)

	Establecimientos	Habitaciones	Plazas
Hoteles			
Casas rurales			
Restaurantes			
Hostales			
Pensiones			
Turismo activo			
Agencias de viajes			
Apartamentos			
Campings			
Albergues turísticos			
Viviendas de uso turístico			
Empresas organizadoras de congresos y reuniones			



16. Conectividad: Banda ancha Fija

Entidad Municipal	Caudal de Bajada	Fibra optica de centralita	Fibra optica hasta el Hogar
Matute	1 Mb	NO	NO

17. Conectividad: Banda ancha Movil

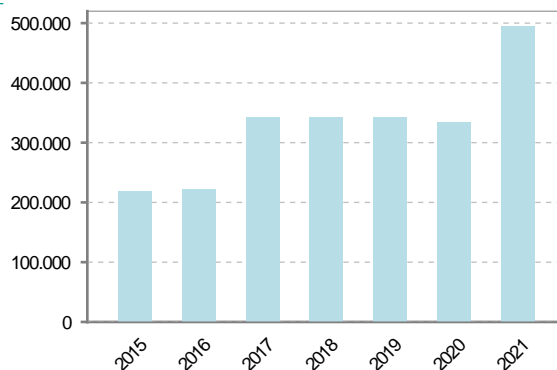
Entidad Municipal	Caudal de Bajada	UMTS
Matute	6 Mb	SI

18. Presupuestos Municipales

Gastos por capitulos

Gastos de Personal	59.627
Gastos en Bienes Corrientes y Servicios	68.387
Gastos Financieros	1.500
Transferencias Corrientes	20.700
Inversiones Reales	331.000
Transferencias de Capital	0
Activos Financieros	0
Pasivos Financieros	14.000

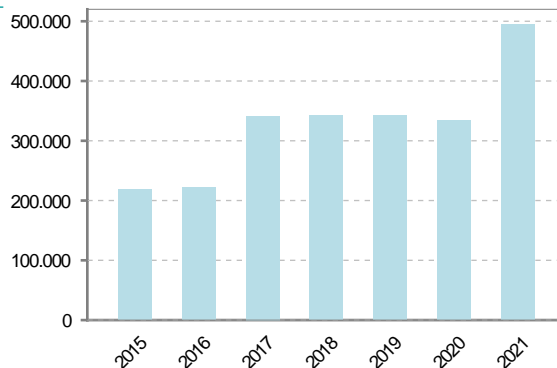
Gastos



Ingresos por capitulos

Impuestos Directos	32.000
Impuestos Indirectos	3.796
Tasas y Otros Ingresos	20.200
Transferencias Corrientes	44.100
Ingresos Patrimoniales	97.118
Enajenacion de Inversiones Reales	0
Transferencias de Capital	298.000
Activos Financieros	0
Pasivos Financieros	0

Ingresos





19. Educación - Curso 2021 / 2022 - Centros públicos

Educación Infantil 2º Ciclo, Primaria y Especial		ESO, Bachillerato y Ciclos Formativos	
Institución educativa		Institución educativa	
CRA	Sin centro rural agrupado	Centros	0
Colegios	0	Alumnado	
Alumnado		ESO	0
Alumnos	0	Bachillerato	0
		Ciclos Formativos	0
Alumnos			
<div>SIN DATOS</div>			

20. Educación - Curso 2021 / 2022 - Centros privados

Educación Infantil 2º Ciclo, Primaria y Especial		ESO, Bachillerato y Ciclos Formativos	
Institución educativa		Institución educativa	
Colegios	0	Centros	0
Alumnado		Alumnado	
Alumnos	0	ESO	0
		Bachillerato	0
		Ciclos Formativos	0
Alumnos			
<div>SIN DATOS</div>			

21. Elecciones

Alcalde

Jacinto

Clemente

Lozano

Fecha de posesión

15-06-2019

Elecciones municipales 2019

PP	14
PSOE	53
Otros	9
Votos en blanco	1

PP

PSOE

Otros

Votos en blanco

Elecciones autonómicas 2019

PP	13
PSOE	50
Otros	17
Votos en blanco	2

PP

PSOE

Otros

Votos en blanco