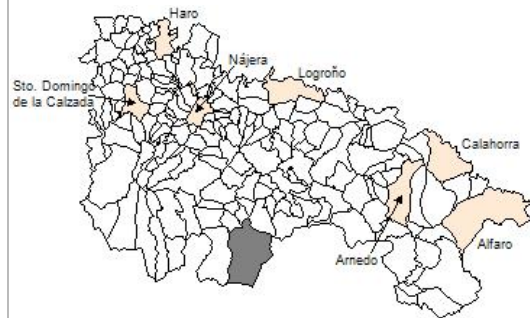


1. Datos Generales

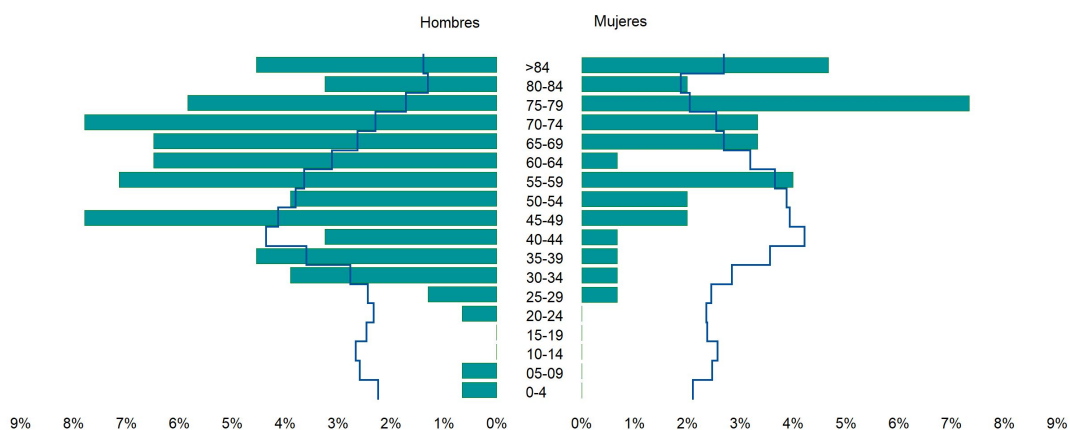
Código INE	26091
Municipio	Lumbreras
Partido judicial	Logroño
Zona de salud	Torrecilla en Cameros
Superficie municipal (Km2)	142,91
Altitud máx. del núcleo de población principal (m)	1.184
Distancia a la capital	51
Número de núcleos	6



2. Evolución Demográfica

Padrón	2015	2016	2017	2018	2019	2020	2021
Total	163	169	166	168	154	152	150
Hombres	106	110	111	111	105	104	102
Mujeres	57	59	55	57	49	48	48
Densidad	1,1	1,2	1,2	1,2	1,1	1,1	1,0
Extranjeros		1	1	3	2		

Lumbreras - 2021



Perfil La Rioja - 2021


3. Índices y tasas de Población (1/1/2021)

	Lumbreras	La Rioja
Ratio de feminidad (Total Mujeres / Total Hombres) x 100	47,06	102,63
Índice de infancia (Pob. de 0 a 14 / Pob. Total) x 100	0,67	14,12
Índice de tendencia (Pob. de 0 a 4 / Pob. de 5 a 9) x 100		82,91
Índice de juventud (Pob. de 15 a 29 / Pob. total) x 100	3,33	14,53
Índice de longevidad (Pob. > 84 / Pob. > 64) x 100	18,92	19,20
Índice de vejez (Pob. >= 65 / Pob. Total) x 100	49,33	21,21
Tasa de dependencia ((Pob. < 16 + Pob. > 64) / Pob. de 16 a 64) x 100	100,00	57,14
Tasa de reemplazo (Pob. de 20 a 29 / Pob. de 55 a 64) x 100	18,52	68,21
Tasa de maternidad (Pob. de 0 a 4 / Mujeres de 15 a 49) x 100	14,29	18,94
Tasa de residentes extranjeros (Total extranjeros / Pob. Total) x 100		12,79

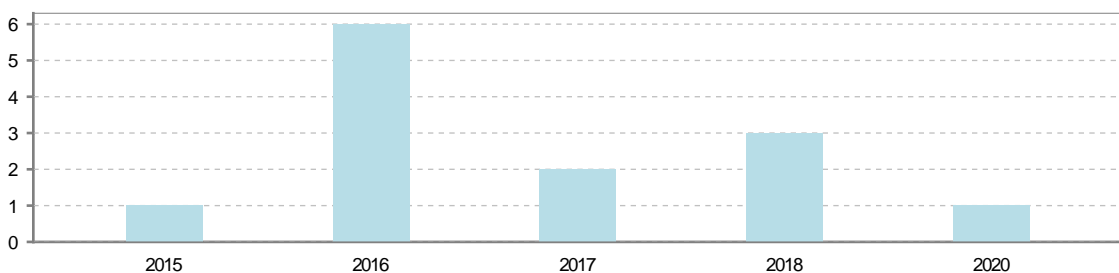
4. Movimiento Natural de la Población

	2015	2016	2017	2018	2019	2020
Nacimientos						
Defunciones	1	6	2	3		1
Matrimonios						
Crecimiento vegetativo	-1	-6	-2	-3		-1

Nacimientos

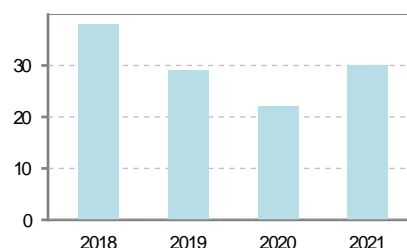


Defunciones

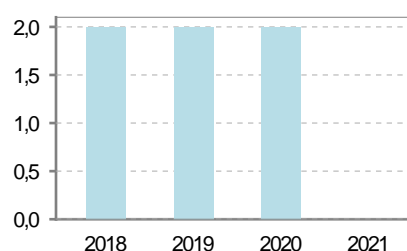


5. Mercado Laboral. (a 30 de junio)

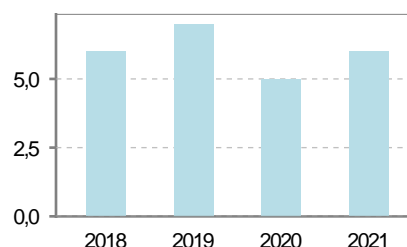
Afiliados	2018	2019	2020	2021
Total	38	29	22	30
R.General y otros	24	14	8	16
Autónomo no agrario	12	13	12	12
Autónomo agrario	2	2	2	2



Contratos	2018	2019	2020	2021
Total	11	6	1	5
Hombres	7	3	1	3
Mujeres	4	3		2



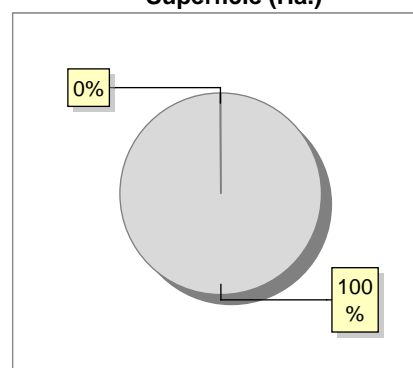
Paro registrado	2018	2019	2020	2021
Total	2	3	5	6
Hombres	2	1	3	5
Mujeres		2	2	1



6. Catastro (2021)

Titulares		Unidades Urbanas	
Urbano	369	Industrial	16
Rústico	369	Residencial	174
Urbano/Rústico	570	Terciario y comercial	48
Unidades Rústicas		Equipamiento	8
Parcelas	4.726	Suelo vacante	147
Subparcelas	4.881	Edificio Singular	3
Valor Catastral Rústico		Superficie Urbana	
Valor (Miles de Euros)	2.715,56	Superficie edificada	5,46
		Superficie sin edificar	5,14
Valor Catastral Urbano (Miles de Euros)			
Valor catastral del suelo	1.906,77		
Valor catastral de la construcción	6.892,63		

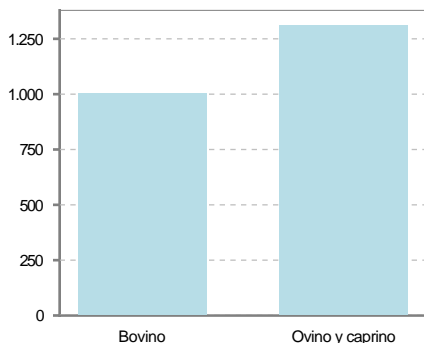
Superficie (Ha.)



● Superficie rústica (Ha.)
● Superficie urbana (Ha.)

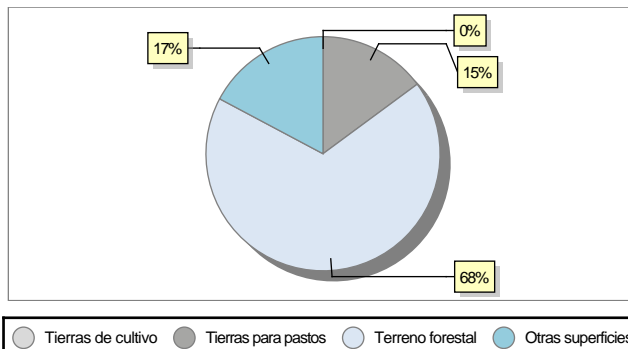
7. Ganadería (2020)

	Cabezas ganaderas	Unidades ganaderas
Aves		
Gallinas		
Pollos		
Bovinos	1.004	981,60
Terneros de cebo	56	33,60
Vacas de carne	948	948,00
Vacas de ordeño		
Conejas		
Conejas		
Ovinos y Caprinos	1.313	196,95
Cabras		
Ovejas	1.313	196,95
Porcinos		
Cerdas		
Cerdos de cebo		



8. Distribución General del Terreno (2020)

	Total	Regadío	Secano
Total Municipal	14.291	2	14.289
Tierras de cultivo	6		6
Barbecho y otras tierras	2		2
Cultivos herbáceos	4		4
Cultivos leñosos			
Tierras para pastos	2.121	2	2.119
Pastizales	2.117		2.117
Prados naturales	4	2	2
Terreno forestal	9.702		9.702
Monte abierto	111		111
Monte leñoso	1.809		1.809
Monte maderable	7.782		7.782
Otras superficies	2.462		2.462
Erial a pastos	1.660		1.660
Espartizal			
Ríos y lagos	240		240
Superficie no agrícola	100		100
Terreno improductivo	462		462



9. Cultivos herbáceos -Ha. (2020)

	Secano	Regadío	Total
Total cultivos herbáceos	4		4
Cereales grano			
Leguminosas grano			
Patata			
Cultivos industriales			
Flores y plantas			
Cultivos forrajeros	4		4
Hortalizas			

10. Cultivos leñosos -Ha. (2020)

	Secano	Regadío	Total
Total cultivos leñosos			
Cítricos			
Frutales			
Viñedo			
Olivar			
Otros cultivos leñosos			
Viveros			

11. Entidades Financieras

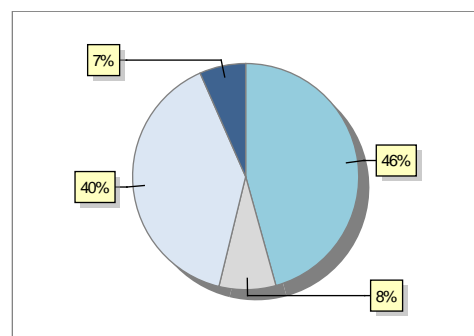
	2018	2019	2020
Entidades financieras de Depósito	0	0	0
Entidades Financieras de Crédito	0	0	0

12. Salud

	2018	2019	2020
Centros de salud	0	0	0
Consultorios	2	2	2
Farmacias	0	0	0
Botiquines	0	0	0

13. Parque de Vehículos

	2018	2019	2020	2021
Total vehículos	213	203	201	197
Automóviles	109	99	96	90
Motos	16	14	14	16
Furgonetas y Camiones	77	78	78	78
Autobuses	0	0	0	0
Tractores industriales	0	0	0	0
Otros vehículos	11	12	13	13



Automóviles Motos Furgonetas y Camiones
Otros vehículos

14. Espacios Deportivos

	2020
Campos de tiro	0
Campos de golf	0
Campos de fútbol	1
Rocodromos	0
Pistas de petanca	0
Pistas de padel	0
Pistas de atletismo	0
Piscinas cubiertas	0
Pistas de squash	0
Pistas polideportivas	0
Pistas de tenis	0
Piscinas al aire libre	0
Pabellones polideportivos	0
Pabellones con fronton	0
Frontones	2

15. Turismo (2021)

	Establecimientos	Habitaciones	Plazas
Hoteles			
Casas rurales	1	2	4
Restaurantes	1		44
Hostales	1	4	8
Pensiones			
Turismo activo	1		
Agencias de viajes			
Apartamentos			
Campings			
Albergues turísticos	1	11	58
Viviendas de uso turístico	2		
Empresas organizadoras de congresos y reuniones			

16. Conectividad: Banda ancha Fija

Entidad Municipal	Caudal de Bajada	Fibra optica de centralita	Fibra optica hasta el Hogar
Lumbreras	2 Mb	NO	NO

17. Conectividad: Banda ancha Movil

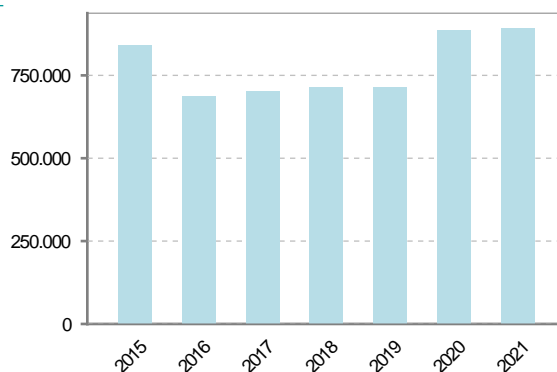
Entidad Municipal	Caudal de Bajada	UMTS
Lumbreras	6 Mb	SI

18. Presupuestos Municipales

Gastos por capitulos

Gastos de Personal	130.000
Gastos en Bienes Corrientes y Servicios	280.700
Gastos Financieros	600
Transferencias Corrientes	22.700
Inversiones Reales	459.000
Transferencias de Capital	0
Activos Financieros	0
Pasivos Financieros	0

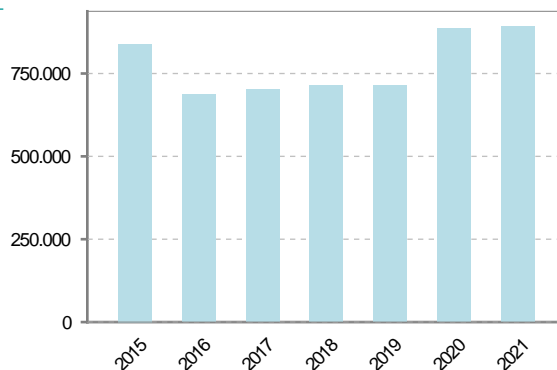
Gastos



Ingresos por capitulos

Impuestos Directos	375.500
Impuestos Indirectos	4.000
Tasas y Otros Ingresos	15.750
Transferencias Corrientes	121.750
Ingresos Patrimoniales	102.831
Enajenacion de Inversiones Reales	0
Transferencias de Capital	273.169
Activos Financieros	0
Pasivos Financieros	0

Ingresos





19. Educación - Curso 2021 / 2022 - Centros públicos

Educación Infantil 2º Ciclo, Primaria y Especial		ESO, Bachillerato y Ciclos Formativos	
Institución educativa		Institución educativa	
CRA	Sin centro rural agrupado	Centros	0
Colegios	0	Alumnado	
Alumnado		ESO	0
Alumnos	0	Bachillerato	0
		Ciclos Formativos	0
Alumnos			
<div>SIN DATOS</div>			

20. Educación - Curso 2021 / 2022 - Centros privados

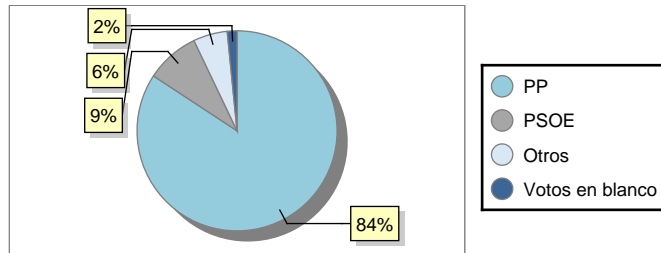
Educación Infantil 2º Ciclo, Primaria y Especial		ESO, Bachillerato y Ciclos Formativos	
Institución educativa		Institución educativa	
Colegios	0	Centros	0
Alumnado		Alumnado	
Alumnos	0	ESO	0
		Bachillerato	0
		Ciclos Formativos	0
Alumnos			
<div>SIN DATOS</div>			

21. Elecciones

Alcalde Norberto Martínez Ceniceros Fecha de posesión 15-06-2019

Elecciones municipales 2019

PP	107
PSOE	11
Otros	7
Votos en blanco	2



Elecciones autonómicas 2019

PP	96
PSOE	24
Otros	13

