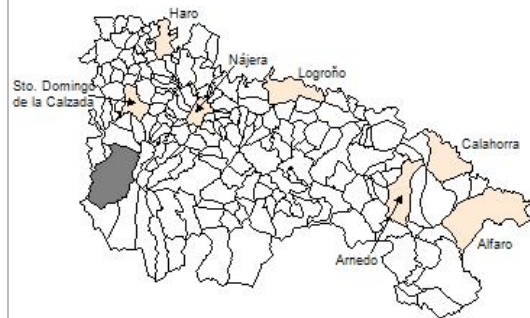


1. Datos Generales

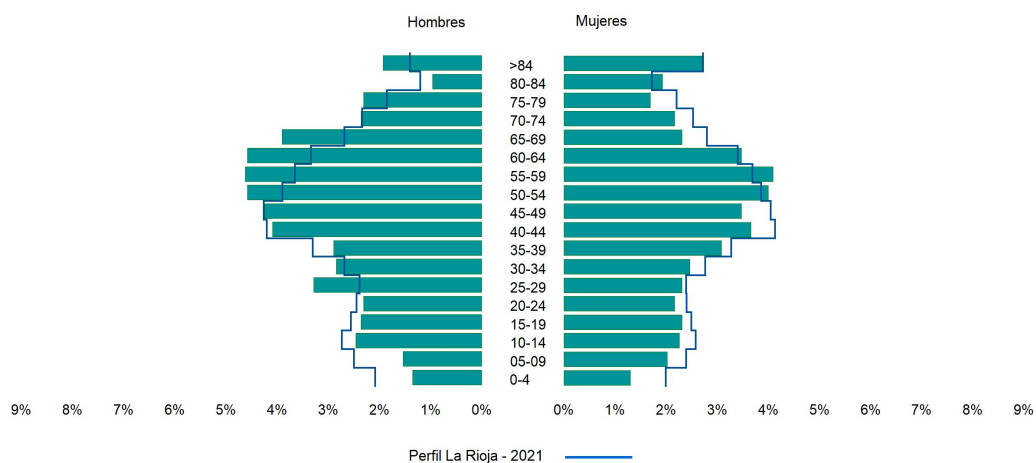
Código INE	26061
Municipio	Ezcaray
Partido judicial	Haro
Zona de salud	Santo Domingo de la Calzada
Superficie municipal (Km2)	142,85
Altitud máx. del núcleo de población principal (m)	1.005
Distancia a la capital	60
Número de núcleos	16



2. Evolución Demográfica

Padrón	2015	2016	2017	2018	2019	2020	2021
Total	2.050	2.069	2.044	2.027	2.024	2.045	2.076
Hombres	1.071	1.075	1.061	1.045	1.051	1.068	1.092
Mujeres	979	994	983	982	973	977	984
Densidad	14,4	14,5	14,3	14,2	14,2	14,3	14,5
Extranjeros	256	265	260	263	270	286	273

Ezcaray - 2021



Perfil La Rioja - 2021

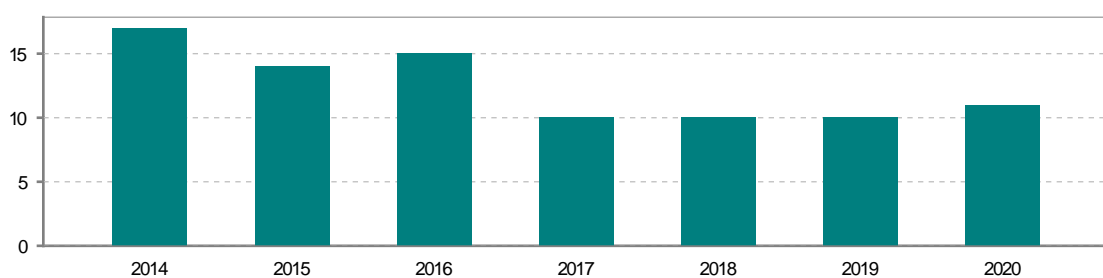
3. Índices y tasas de Población (1/1/2021)

	Ezcaray	La Rioja
Ratio de feminidad (Total Mujeres / Total Hombres) x 100	90,11	102,63
Índice de infancia (Pob. de 0 a 14 / Pob. Total) x 100	10,93	14,12
Índice de tendencia (Pob. de 0 a 4 / Pob. de 5 a 9) x 100	74,32	82,91
Índice de juventud (Pob. de 15 a 29 / Pob. total) x 100	14,74	14,53
Índice de longevidad (Pob. > 84 / Pob. > 64) x 100	20,78	19,20
Índice de vejez (Pob. >= 65 / Pob. Total) x 100	22,25	21,21
Tasa de dependencia ((Pob. < 16 + Pob. > 64) / Pob. de 16 a 64) x 100	51,53	57,14
Tasa de reemplazo (Pob. de 20 a 29 / Pob. de 55 a 64) x 100	60,06	68,21
Tasa de maternidad (Pob. de 0 a 4 / Mujeres de 15 a 49) x 100	13,61	18,94
Tasa de residentes extranjeros (Total extranjeros / Pob. Total) x 100	13,15	12,79

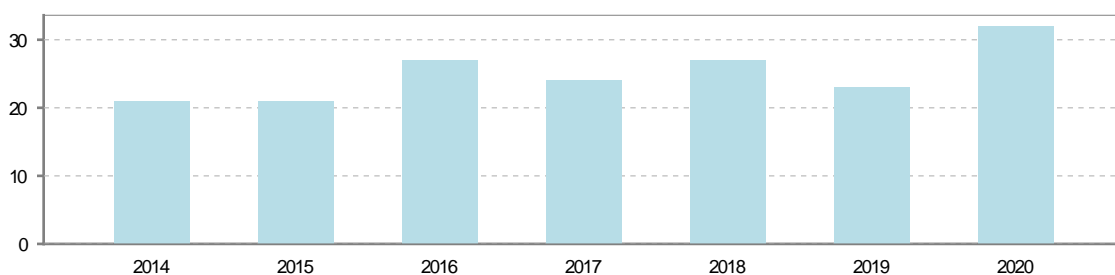
4. Movimiento Natural de la Población

	2015	2016	2017	2018	2019	2020
Nacimientos	14	15	10	10	10	11
Defunciones	21	27	24	27	23	32
Matrimonios	1	5	7	8	6	1
Crecimiento vegetativo	-7	-12	-14	-17	-13	-21

Nacimientos

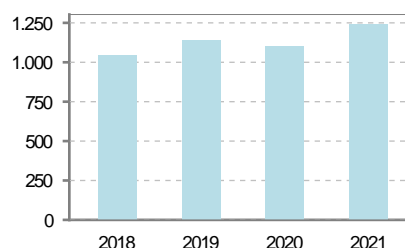


Defunciones

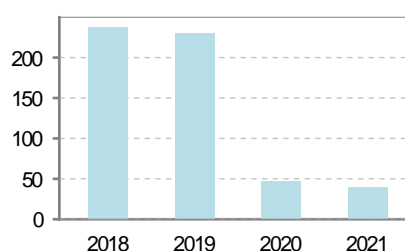


5. Mercado Laboral. (a 30 de junio)

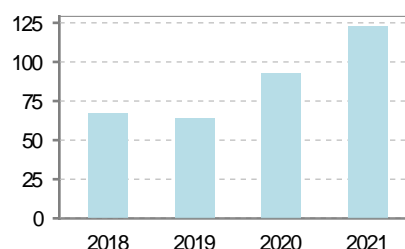
Afiliados	2018	2019	2020	2021
Total	1.045	1.139	1.099	1.241
R.General y otros	812	915	879	1.018
Autónomo no agrario	222	211	208	212
Autónomo agrario	11	13	12	11



Contratos	2018	2019	2020	2021
Total	204	119	52	138
Hombres	113	56	26	70
Mujeres	91	63	26	68



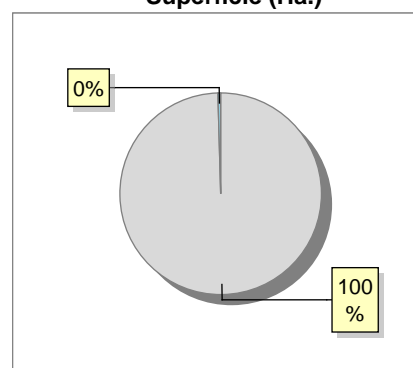
Paro registrado	2018	2019	2020	2021
Total	72	64	91	95
Hombres	36	38	50	45
Mujeres	36	26	41	50



6. Catastro (2021)

Titulares		Unidades Urbanas	
Urbano	6.347	Industrial	254
Rústico	1.874	Residencial	4.258
Urbano/Rústico	7.319	Terciario y comercial	2.045
		Equipamiento	31
Unidades Rústicas		Suelo vacante	318
Parcelas	13.078	Edificio Singular	2
Subparcelas	13.590		
Valor Catastral Rústico		Superficie Urbana	
Valor (Miles de Euros)	3.064,83	Superficie edificada	51,52
		Superficie sin edificar	11,54
Valor Catastral Urbano (Miles de Euros)			
Valor catastral del suelo			55.181,55
Valor catastral de la construcción			188.859,27

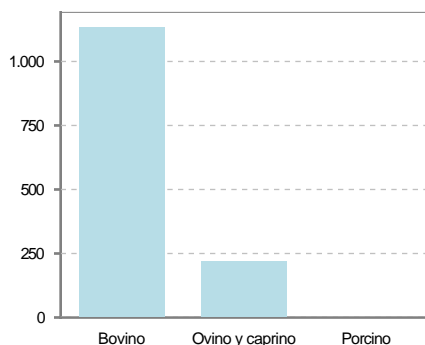
Superficie (Ha.)



● Superficie rústica (Ha.)
● Superficie urbana (Ha.)

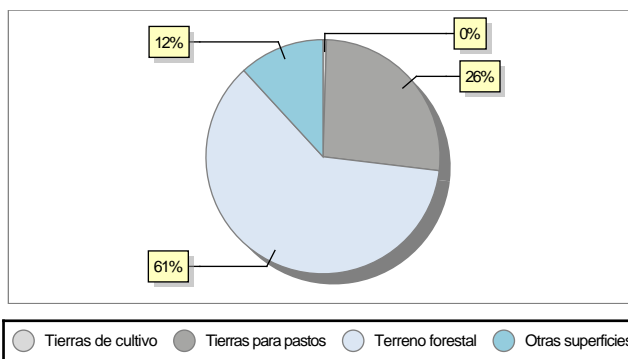
7. Ganadería (2020)

	Cabezas ganaderas	Unidades ganaderas
Aves		
Gallinas		
Pollos		
Bovinos	1.135	1.113,40
Terneros de cebo	54	32,40
Vacas de carne	1.081	1.081,00
Vacas de ordeño		
Conejas		
Conejas		
Ovinos y Caprinos	221	33,15
Cabras	8	1,20
Ovejas	213	31,95
Porcinos	3	0,48
Cerdas		
Cerdos de cebo	3	0,48



8. Distribución General del Terreno (2020)

	Total	Regadío	Secano
Total Municipal	14.285	65	14.220
Tierras de cultivo	69	21	48
Barbecho y otras tierras	38	3	35
Cultivos herbáceos	19	9	10
Cultivos leñosos	12	9	3
Tierras para pastos	3.774	32	3.742
Pastizales	3.590		3.590
Prados naturales	184	32	152
Terreno forestal	8.753	12	8.741
Monte abierto	35		35
Monte leñoso	1.592		1.592
Monte maderable	7.126	12	7.114
Otras superficies	1.689		1.689
Erial a pastos	1.217		1.217
Espartizal			
Ríos y lagos	120		120
Superficie no agrícola	321		321
Terreno improductivo	31		31



9. Cultivos herbáceos -Ha. (2020)

	Secano	Regadío	Total
Total cultivos herbáceos	10	9	19
Cereales grano			
Leguminosas grano			
Patata		2	2
Cultivos industriales			
Flores y plantas			
Cultivos forrajeros	10	4	14
Hortalizas		3	3

10. Cultivos leñosos -Ha. (2020)

	Secano	Regadío	Total
Total cultivos leñosos	3	9	12
Cítricos			
Frutales	3	7	10
Viñedo			
Olivar			
Otros cultivos leñosos			
Viveros		2	2

11. Entidades Financieras

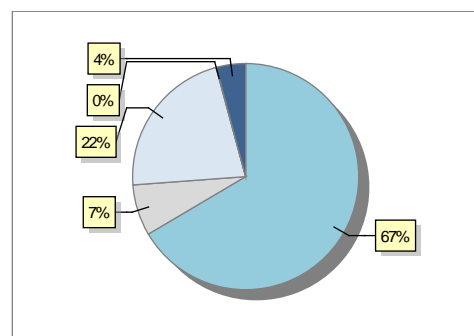
	2018	2019	2020
Entidades financieras de Depósito	3	3	3
Entidades Financieras de Crédito	0	0	0

12. Salud

	2018	2019	2020
Centros de salud	0	0	0
Consultorios	1	1	1
Farmacias	2	2	2
Botiquines	0	0	0

13. Parque de Vehículos

	2018	2019	2020	2021
Total vehículos	1.399	1.414	1.461	1.490
Automóviles	928	943	974	991
Motos	107	107	111	109
Furgonetas y Camiones	306	303	316	327
Autobuses	0	0	0	0
Tractores industriales	0	1	1	1
Otros vehículos	58	60	59	62



● Automóviles
 ● Motos
 ● Furgonetas y Camiones
 ● Tractores industriales
 ● Otros vehículos

14. Espacios Deportivos

	2020
Campos de tiro	1
Campos de golf	0
Campos de fútbol	1
Rocodromos	0
Pistas de petanca	0
Pistas de padel	0
Pistas de atletismo	0
Piscinas cubiertas	0
Pistas de squash	1
Pistas polideportivas	2
Pistas de tenis	1
Piscinas al aire libre	1
Pabellones polideportivos	0
Pabellones con fronton	1
Frontones	1

15. Turismo (2021)

	Establecimientos	Habitaciones	Plazas
Hoteles	5	105	197
Casas rurales	1	4	8
Restaurantes	18		1.173
Hostales	1	10	20
Pensiones			
Turismo activo	5		
Agencias de viajes			
Apartamentos	14	90	363
Campings			
Albergues turísticos	2	49	173
Viviendas de uso turístico	45		
Empresas organizadoras de congresos y reuniones			



16. Conectividad: Banda ancha Fija

Entidad Municipal	Caudal de Bajada	Fibra optica de centralita	Fibra optica hasta el Hogar
Escaray	30 Mb	SI	NO

17. Conectividad: Banda ancha Movil

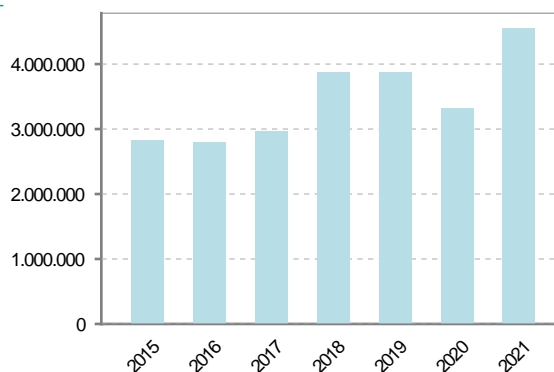
Entidad Municipal	Caudal de Bajada	UMTS
Escaray	6 Mb	SI

18. Presupuestos Municipales

Gastos por capitulos

Gastos de Personal	1.070.826
Gastos en Bienes Corrientes y Servicios	1.534.665
Gastos Financieros	3.000
Transferencias Corrientes	80.100
Inversiones Reales	1.755.150
Transferencias de Capital	0
Activos Financieros	0
Pasivos Financieros	112.100

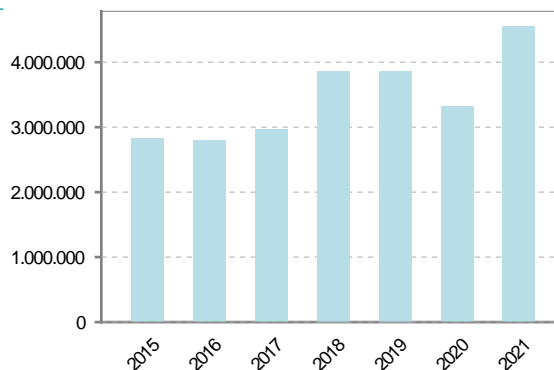
Gastos



Ingresos por capitulos

Impuestos Directos	1.189.000
Impuestos Indirectos	10.000
Tasas y Otros Ingresos	841.500
Transferencias Corrientes	526.000
Ingresos Patrimoniales	37.500
Enajenacion de Inversiones Reales	0
Transferencias de Capital	1.951.841
Activos Financieros	0
Pasivos Financieros	0

Ingresos



19. Educación - Curso 2021 / 2022 - Centros públicos

Educación Infantil 2º Ciclo, Primaria y Especial

Institución educativa

CRA	Sin centro rural agrupado
Colegios	1

Alumnado

Alumnos	140
---------	-----

ESO, Bachillerato y Ciclos Formativos

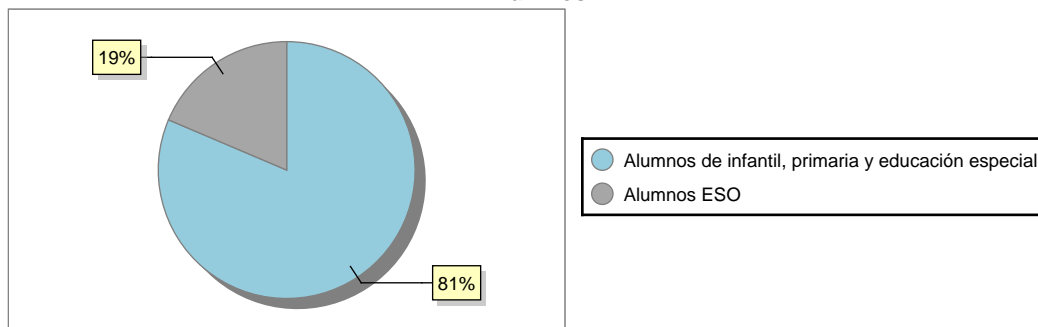
Institución educativa

Centros	1
---------	---

Alumnado

ESO	32
Bachillerato	0
Ciclos Formativos	0

Alumnos



20. Educación - Curso 2021 / 2022 - Centros privados

Educación Infantil 2º Ciclo, Primaria y Especial

Institución educativa

Colegios	0
----------	---

Alumnado

Alumnos	0
---------	---

ESO, Bachillerato y Ciclos Formativos

Institución educativa

Centros	0
---------	---

Alumnado

ESO	0
Bachillerato	0
Ciclos Formativos	0

Alumnos

SIN DATOS

21. Elecciones

Alcalde	Gonzalo	Abajo	Monge	Fecha de posesión	15-06-2019
Elecciones municipales 2019					
PP	561				
PSOE	612				
Otros	22				
Votos en blanco	25				
Elecciones autonómicas 2019					
PP	474				
PSOE	544				
Otros	172				
Votos en blanco	13				

