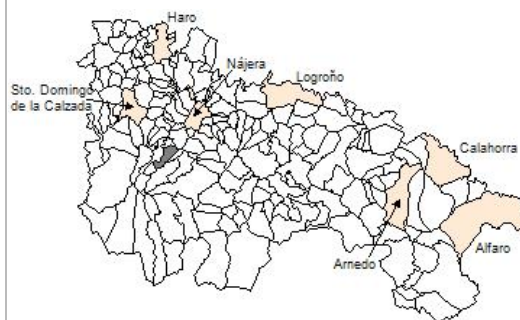


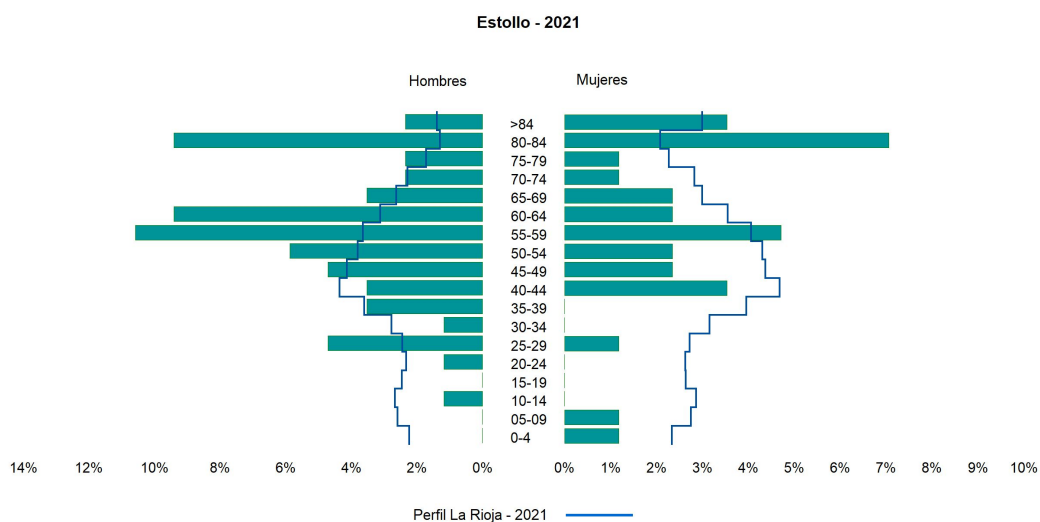
1. Datos Generales

Código INE	26060
Municipio	Estollo
Partido judicial	Logroño
Zona de salud	Nájera
Superficie municipal (Km2)	16,14
Altitud máx. del núcleo de población principal (m)	751
Distancia a la capital	49
Número de núcleos	2



2. Evolución Demográfica

Padrón	2015	2016	2017	2018	2019	2020	2021
Total	91	90	95	93	85	86	84
Hombres	59	59	64	62	56	54	52
Mujeres	32	31	31	31	29	32	32
Densidad	5,6	5,6	5,9	5,8	5,3	5,3	5,2
Extranjeros	4	5	16	15	9	9	8



3. Índices y tasas de Población (1/1/2021)

	Estollo	La Rioja
Ratio de feminidad (Total Mujeres / Total Hombres) x 100	61,54	102,63
Índice de infancia (Pob. de 0 a 14 / Pob. Total) x 100	3,57	14,12
Índice de tendencia (Pob. de 0 a 4 / Pob. de 5 a 9) x 100	100,00	82,91
Índice de juventud (Pob. de 15 a 29 / Pob. total) x 100	3,57	14,53
Índice de longevidad (Pob. > 84 / Pob. > 64) x 100	27,78	19,20
Índice de vejez (Pob. >= 65 / Pob. Total) x 100	42,86	21,21
Tasa de dependencia ((Pob. < 16 + Pob. > 64) / Pob. de 16 a 64) x 100	90,91	57,14
Tasa de reemplazo (Pob. de 20 a 29 / Pob. de 55 a 64) x 100	10,00	68,21
Tasa de maternidad (Pob. de 0 a 4 / Mujeres de 15 a 49) x 100	25,00	18,94
Tasa de residentes extranjeros (Total extranjeros / Pob. Total) x 100	9,52	12,79

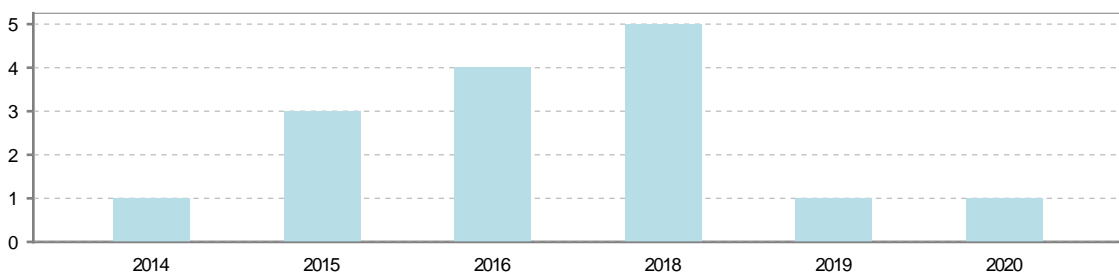
4. Movimiento Natural de la Población

	2015	2016	2017	2018	2019	2020
Nacimientos						
Defunciones	3	4		5	1	1
Matrimonios						
Crecimiento vegetativo	-3	-4		-5	-1	-1

Nacimientos

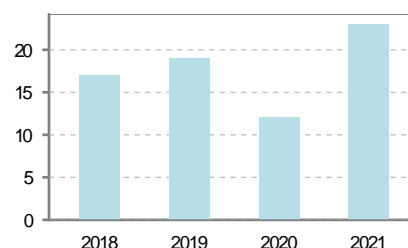


Defunciones



5. Mercado Laboral. (a 30 de junio)

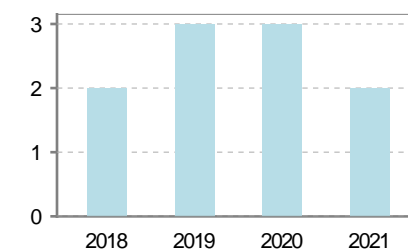
Afiliados	2018	2019	2020	2021
Total	17	19	12	23
R.General y otros	6	9	4	14
Autónomo no agrario	9	9	8	9
Autónomo agrario	2	1		



Contratos	2018	2019	2020	2021
Total	2	2		
Hombres	1	2		
Mujeres	1			

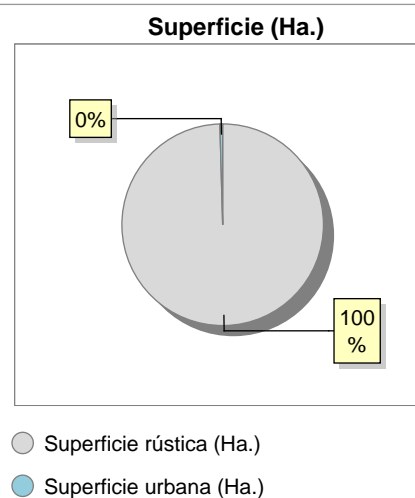


Paro registrado	2018	2019	2020	2021
Total	1	2	3	1
Hombres		2	2	1
Mujeres	1		1	



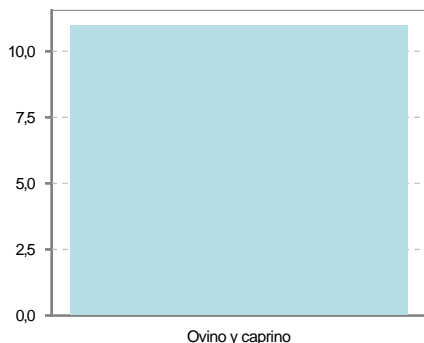
6. Catastro (2021)

Titulares		Unidades Urbanas	
Urbano	321	Industrial	173
Rústico	655	Residencial	143
Urbano/Rústico	778	Terciario y comercial	6
		Equipamiento	7
Unidades Rústicas		Suelo vacante	114
Parcelas	1.213	Edificio Singular	0
Subparcelas	1.722		
Valor Catastral Rústico		Superficie Urbana	
Valor (Miles de Euros)	1.889,61	Superficie edificada	4,65
		Superficie sin edificar	2,65
Valor Catastral Urbano (Miles de Euros)			
Valor catastral del suelo			1.301,39
Valor catastral de la construcción			5.034,31



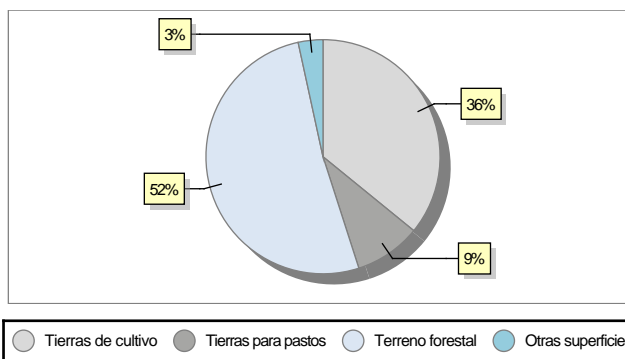
7. Ganadería (2020)

	Cabezas ganaderas	Unidades ganaderas
Aves		
Gallinas		
Pollos		
Bovinos		
Terneros de cebo		
Vacas de carne		
Vacas de ordeño		
Conejas		
Conejas		
Ovinos y Caprinos	11	1,65
Cabras	11	1,65
Ovejas		
Porcinos		
Cerdas		
Cerdos de cebo		



8. Distribución General del Terreno (2020)

	Total	Regadío	Secano
Total Municipal	1.614	46	1.568
Tierras de cultivo	579	40	539
Barbecho y otras tierras	32	1	31
Cultivos herbáceos	541	39	502
Cultivos leñosos	6		6
Tierras para pastos	148		148
Pastizales	148		148
Prados naturales			
Terreno forestal	832	6	826
Monte abierto	18		18
Monte leñoso	163		163
Monte maderable	651	6	645
Otras superficies	55		55
Erial a pastos	14		14
Espartizal			
Ríos y lagos	8		8
Superficie no agrícola	32		32
Terreno improductivo	1		1



9. Cultivos herbáceos -Ha. (2020)

	Secano	Regadío	Total
Total cultivos herbáceos	502	39	541
Cereales grano	461	30	491
Leguminosas grano	1	1	2
Patata		2	2
Cultivos industriales	29	5	34
Flores y plantas			
Cultivos forrajeros	11	1	12
Hortalizas			

10. Cultivos leñosos -Ha. (2020)

	Secano	Regadío	Total
Total cultivos leñosos	6		6
Cítricos			
Frutales	6		6
Viñedo			
Olivar			
Otros cultivos leñosos			
Viveros			

11. Entidades Financieras

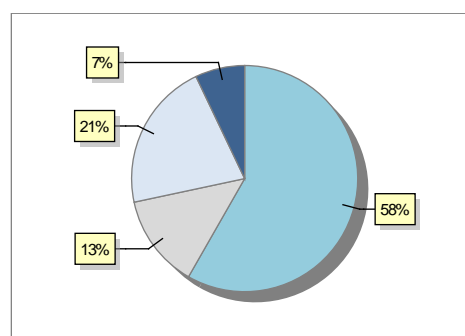
	2018	2019	2020
Entidades financieras de Depósito	0	0	0
Entidades Financieras de Crédito	0	0	0

12. Salud

	2018	2019	2020
Centros de salud	0	0	0
Consultorios	1	1	1
Farmacias	0	0	0
Botiquines	0	0	0

13. Parque de Vehículos

	2018	2019	2020	2021
Total vehículos	116	121	123	127
Automóviles	65	71	71	74
Motos	15	14	15	17
Furgonetas y Camiones	27	27	28	27
Autobuses	0	0	0	0
Tractores industriales	0	0	0	0
Otros vehículos	9	9	9	9



Automóviles Motos Furgonetas y Camiones
Otros vehículos

14. Espacios Deportivos

	2020
Campos de tiro	0
Campos de golf	0
Campos de fútbol	0
Rocodromos	0
Pistas de petanca	0
Pistas de padel	0
Pistas de atletismo	0
Piscinas cubiertas	0
Pistas de squash	0
Pistas polideportivas	0
Pistas de tenis	0
Piscinas al aire libre	0
Pabellones polideportivos	0
Pabellones con fronton	0
Frontones	2

15. Turismo (2021)

	Establecimientos	Habitaciones	Plazas
Hoteles			
Casas rurales	1	6	12
Restaurantes			
Hostales			
Pensiones			
Turismo activo			
Agencias de viajes			
Apartamentos			
Campings			
Albergues turísticos			
Viviendas de uso turístico			
Empresas organizadoras de congresos y reuniones			



16. Conectividad: Banda ancha Fija

Entidad Municipal	Caudal de Bajada	Fibra optica de centralita	Fibra optica hasta el Hogar
Estollo	6 Mb	NO	NO

17. Conectividad: Banda ancha Movil

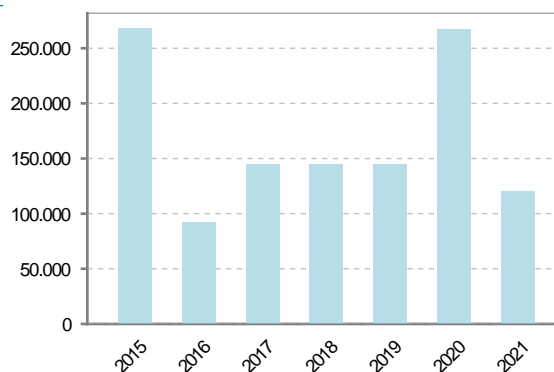
Entidad Municipal	Caudal de Bajada	UMTS
Estollo	6 Mb	SI

18. Presupuestos Municipales

Gastos por capitulos

Gastos de Personal	25.400
Gastos en Bienes Corrientes y Servicios	56.500
Gastos Financieros	1.200
Transferencias Corrientes	1.600
Inversiones Reales	33.000
Transferencias de Capital	2.200
Activos Financieros	0
Pasivos Financieros	0

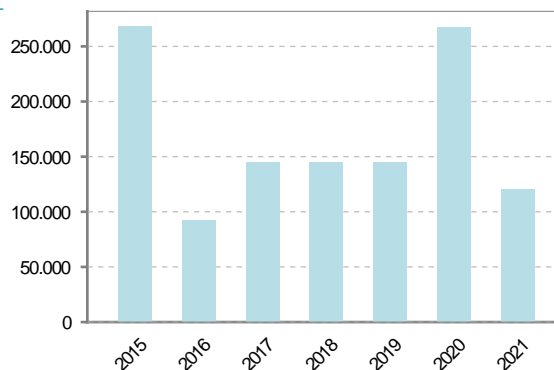
Gastos



Ingresos por capitulos

Impuestos Directos	44.000
Impuestos Indirectos	4.000
Tasas y Otros Ingresos	17.700
Transferencias Corrientes	36.000
Ingresos Patrimoniales	5.200
Enajenacion de Inversiones Reales	13.000
Transferencias de Capital	0
Activos Financieros	0
Pasivos Financieros	0

Ingresos





19. Educación - Curso 2021 / 2022 - Centros públicos

Educación Infantil 2º Ciclo, Primaria y Especial		ESO, Bachillerato y Ciclos Formativos	
Institución educativa		Institución educativa	
CRA	Sin centro rural agrupado	Centros	0
Colegios	0	Alumnado	
Alumnado		ESO	0
Alumnos	0	Bachillerato	0
		Ciclos Formativos	0
Alumnos			
<div>SIN DATOS</div>			

20. Educación - Curso 2021 / 2022 - Centros privados

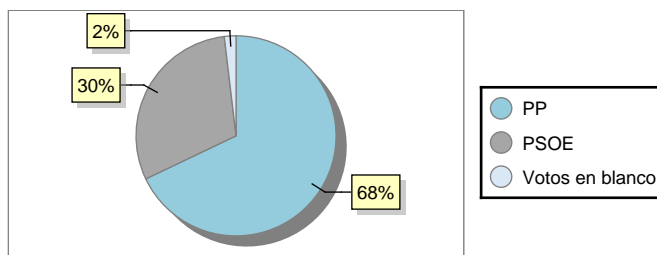
Educación Infantil 2º Ciclo, Primaria y Especial		ESO, Bachillerato y Ciclos Formativos	
Institución educativa		Institución educativa	
Colegios	0	Centros	0
Alumnado		Alumnado	
Alumnos	0	ESO	0
		Bachillerato	0
		Ciclos Formativos	0
Alumnos			
<div>SIN DATOS</div>			

21. Elecciones

Alcalde Ángel José Lerena Viniegra Fecha de posesión 15-06-2019

Elecciones municipales 2019

PP	36
PSOE	16
Votos en blanco	1



Elecciones autonómicas 2019

PP	32
PSOE	16
Otros	8

