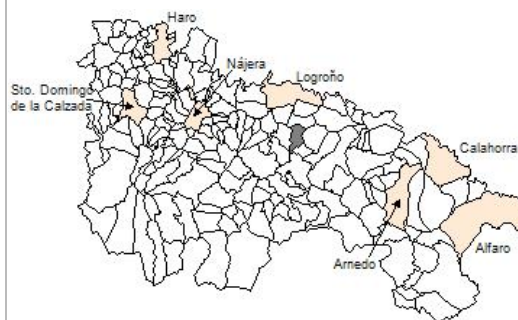


1. Datos Generales

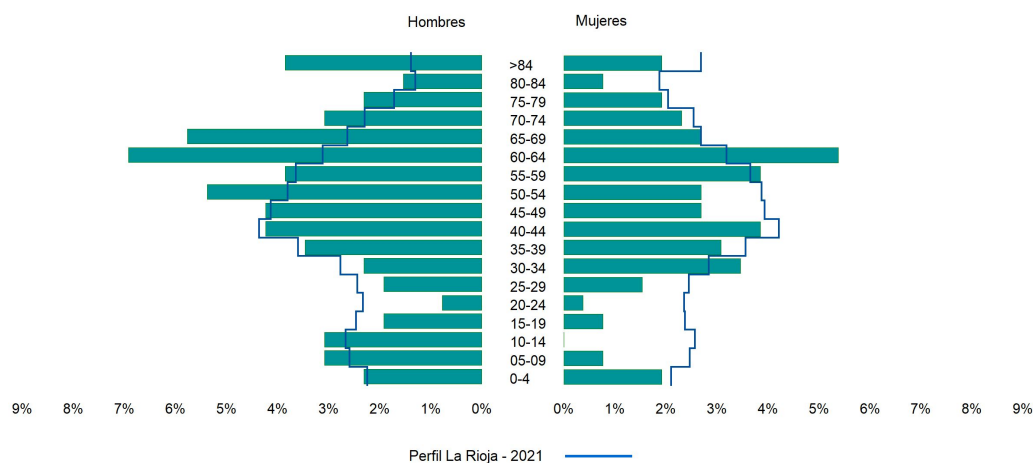
Código INE	26051
Municipio	Clavijo
Partido judicial	Logroño
Zona de salud	Alberite
Superficie municipal (Km2)	19,66
Altitud máx. del núcleo de población principal (m)	872
Distancia a la capital	16
Número de núcleos	4



2. Evolución Demográfica

Padrón	2015	2016	2017	2018	2019	2020	2021
Total	307	294	281	273	260	269	291
Hombres	176	174	166	162	156	162	171
Mujeres	131	120	115	111	104	107	120
Densidad	15,6	15,0	14,3	13,9	13,2	13,7	14,8
Extranjeros	17	16	18	18	20	21	20

Clavijo - 2021



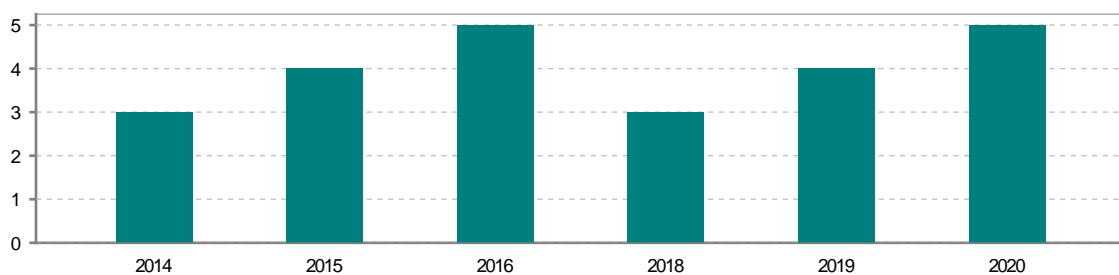
3. Índices y tasas de Población (1/1/2021)

	Clavijo	La Rioja
Ratio de feminidad (Total Mujeres / Total Hombres) x 100	70,18	102,63
Índice de infancia (Pob. de 0 a 14 / Pob. Total) x 100	15,46	14,12
Índice de tendencia (Pob. de 0 a 4 / Pob. de 5 a 9) x 100	89,47	82,91
Índice de juventud (Pob. de 15 a 29 / Pob. total) x 100	7,56	14,53
Índice de longevidad (Pob. > 84 / Pob. > 64) x 100	20,83	19,20
Índice de vejez (Pob. >= 65 / Pob. Total) x 100	24,74	21,21
Tasa de dependencia ((Pob. < 16 + Pob. > 64) / Pob. de 16 a 64) x 100	70,18	57,14
Tasa de reemplazo (Pob. de 20 a 29 / Pob. de 55 a 64) x 100	20,75	68,21
Tasa de maternidad (Pob. de 0 a 4 / Mujeres de 15 a 49) x 100	40,48	18,94
Tasa de residentes extranjeros (Total extranjeros / Pob. Total) x 100	6,87	12,79

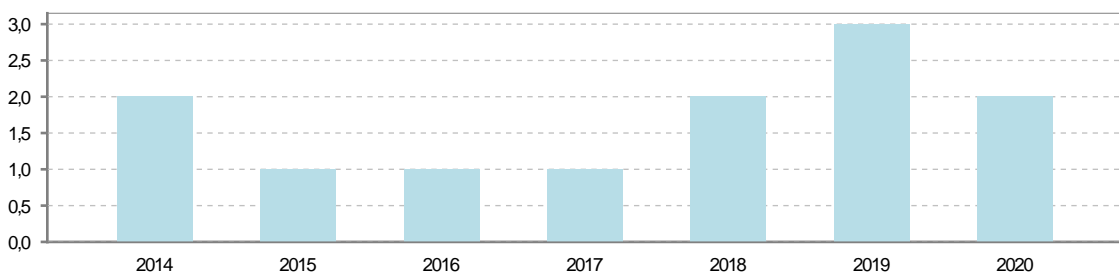
4. Movimiento Natural de la Población

	2015	2016	2017	2018	2019	2020
Nacimientos	4	5		3	4	5
Defunciones	1	1	1	2	3	2
Matrimonios		1	2		1	
Crecimiento vegetativo	3	4	-1	1	1	3

Nacimientos

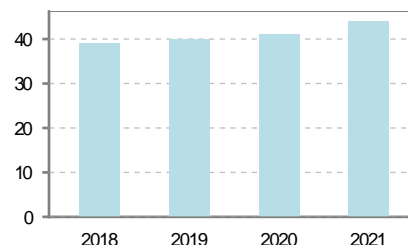


Defunciones

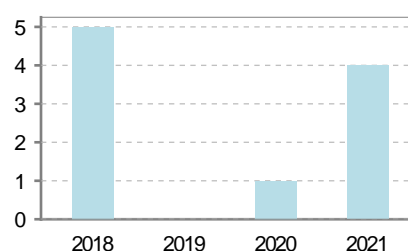


5. Mercado Laboral. (a 30 de junio)

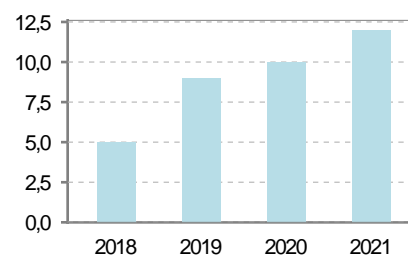
Afiliados	2018	2019	2020	2021
Total	39	40	41	44
R.General y otros	12	14	14	17
Autónomo no agrario	20	19	20	21
Autónomo agrario	7	7	7	6



Contratos	2018	2019	2020	2021
Total	2	1	1	5
Hombres		1	1	3
Mujeres	2			2



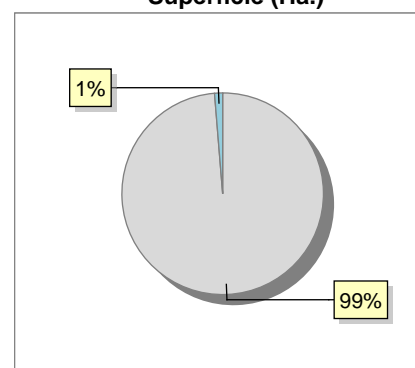
Paro registrado	2018	2019	2020	2021
Total	7	8	10	11
Hombres	5	4	5	6
Mujeres	2	4	5	5



6. Catastro (2021)

Titulares		Unidades Urbanas	
Urbano	493	Industrial	92
Rústico	1.067	Residencial	221
Urbano/Rústico	1.334	Terciario y comercial	7
		Equipamiento	9
Unidades Rústicas		Suelo vacante	177
Parcelas	4.147	Edificio Singular	1
Subparcelas	4.304		
		Superficie Urbana	
Valor Catastral Rústico		Superficie edificada	13,77
Valor (Miles de Euros)	1.382,18	Superficie sin edificar	11,25
Valor Catastral Urbano (Miles de Euros)			
Valor catastral del suelo			5.524,3
Valor catastral de la construcción			10.258,66

Superficie (Ha.)

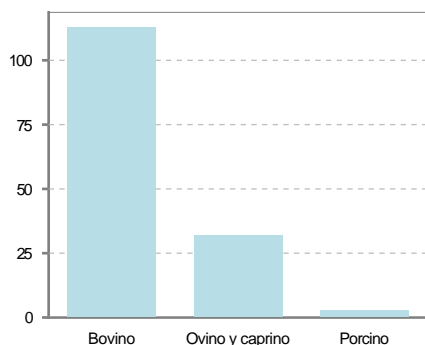


● Superficie rústica (Ha.)

● Superficie urbana (Ha.)

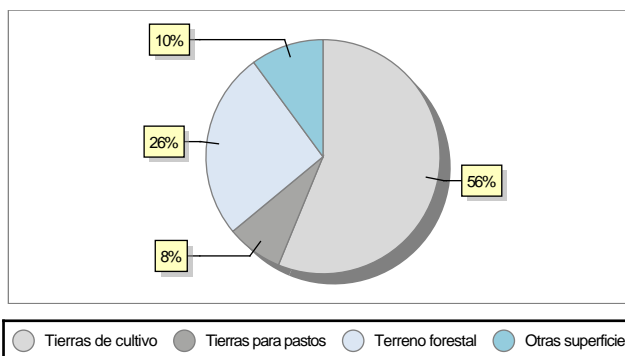
7. Ganadería (2020)

	Cabezas ganaderas	Unidades ganaderas
Aves		
Gallinas		
Pollos		
Bovinos	113	110,60
Terneros de cebo	6	3,60
Vacas de carne	107	107,00
Vacas de ordeño		
Conejas		
Conejas		
Ovinos y Caprinos	32	4,80
Cabras	16	2,40
Ovejas	16	2,40
Porcinos	3	0,48
Cerdas		
Cerdos de cebo	3	0,48



8. Distribución General del Terreno (2020)

	Total	Regadío	Secano
Total Municipal	1.953	133	1.820
Tierras de cultivo	1.098	133	965
Barbecho y otras tierras	324	1	323
Cultivos herbáceos	440	4	436
Cultivos leñosos	334	128	206
Tierras para pastos	152		152
Pastizales	152		152
Prados naturales			
Terreno forestal	506		506
Monte abierto	2		2
Monte leñoso	233		233
Monte maderable	271		271
Otras superficies	197		197
Erial a pastos	96		96
Espartizal			
Ríos y lagos	6		6
Superficie no agrícola	76		76
Terreno improductivo	19		19



9. Cultivos herbáceos -Ha. (2020)

	Secano	Regadío	Total
Total cultivos herbáceos	436	4	440
Cereales grano	381		381
Leguminosas grano	24		24
Patata		1	1
Cultivos industriales	1		1
Flores y plantas			
Cultivos forrajeros	30	2	32
Hortalizas		1	1

10. Cultivos leñosos -Ha. (2020)

	Secano	Regadío	Total
Total cultivos leñosos	206	128	334
Cítricos			
Frutales	36	7	43
Viñedo	125	101	226
Olivar	45	20	65
Otros cultivos leñosos			
Viveros			

11. Entidades Financieras

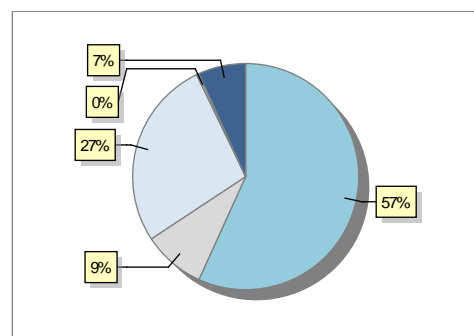
	2018	2019	2020
Entidades financieras de Depósito	0	0	0
Entidades Financieras de Crédito	0	0	0

12. Salud

	2018	2019	2020
Centros de salud	0	0	0
Consultorios	0	0	0
Farmacias	0	0	0
Botiquines	1	1	1

13. Parque de Vehículos

	2018	2019	2020	2021
Total vehículos	282	277	276	280
Automóviles	154	155	157	159
Motos	27	24	24	25
Furgonetas y Camiones	81	77	75	76
Autobuses	0	0	0	0
Tractores industriales	1	1	1	1
Otros vehículos	19	20	19	19



● Automóviles
 ● Motos
 ● Furgonetas y Camiones
 ● Tractores industriales
 ● Otros vehículos

14. Espacios Deportivos

	2020
Campos de tiro	0
Campos de golf	0
Campos de fútbol	0
Rocodromos	0
Pistas de petanca	0
Pistas de padel	0
Pistas de atletismo	0
Piscinas cubiertas	0
Pistas de squash	0
Pistas polideportivas	0
Pistas de tenis	0
Piscinas al aire libre	0
Pabellones polideportivos	0
Pabellones con fronton	0
Frontones	1

15. Turismo (2021)

	Establecimientos	Habitaciones	Plazas
Hoteles			
Casas rurales	2	12	24
Restaurantes	1		24
Hostales			
Pensiones			
Turismo activo			
Agencias de viajes			
Apartamentos	2	6	22
Campings			
Albergues turísticos			
Viviendas de uso turístico	3		
Empresas organizadoras de congresos y reuniones			



16. Conectividad: Banda ancha Fija

Entidad Municipal	Caudal de Bajada	Fibra optica de centralita	Fibra optica hasta el Hogar
Clavijo	1 Mb	NO	NO

17. Conectividad: Banda ancha Movil

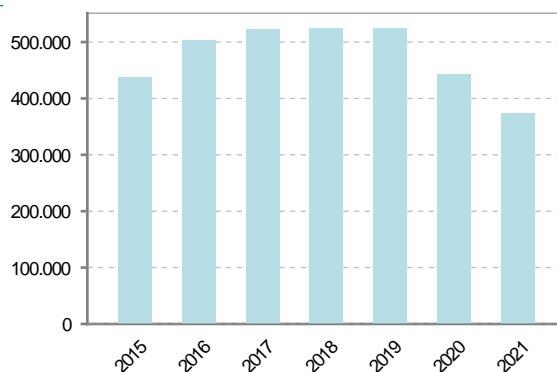
Entidad Municipal	Caudal de Bajada	UMTS
Clavijo	6 Mb	SI

18. Presupuestos Municipales

Gastos por capitulos

Gastos de Personal	53.400
Gastos en Bienes Corrientes y Servicios	178.900
Gastos Financieros	1.247
Transferencias Corrientes	30.700
Inversiones Reales	101.361
Transferencias de Capital	0
Activos Financieros	0
Pasivos Financieros	7.180

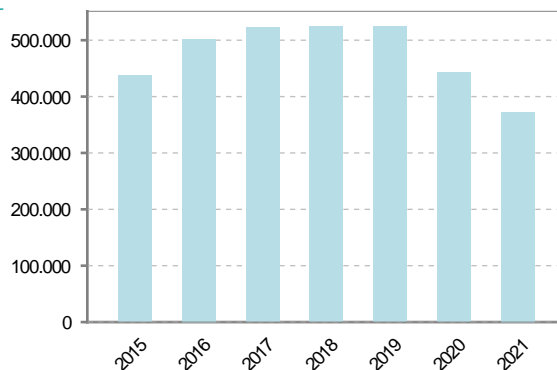
Gastos



Ingresos por capitulos

Impuestos Directos	99.500
Impuestos Indirectos	8.000
Tasas y Otros Ingresos	85.100
Transferencias Corrientes	107.178
Ingresos Patrimoniales	17.800
Enajenacion de Inversiones Reales	3.564
Transferencias de Capital	51.645
Activos Financieros	0
Pasivos Financieros	0

Ingresos





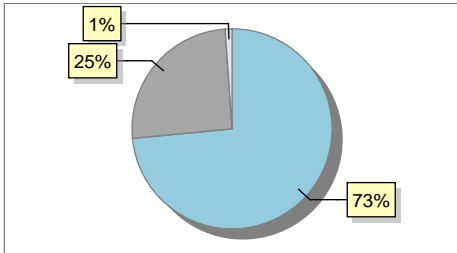
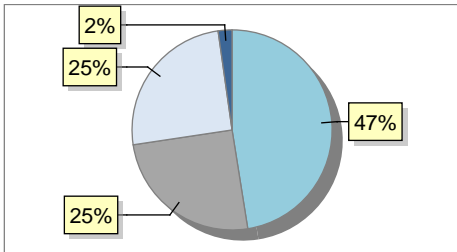
19. Educación - Curso 2021 / 2022 - Centros públicos

Educación Infantil 2º Ciclo, Primaria y Especial		ESO, Bachillerato y Ciclos Formativos	
Institución educativa		Institución educativa	
CRA	Sin centro rural agrupado	Centros	0
Colegios	0	Alumnado	
Alumnado		ESO	0
Alumnos	0	Bachillerato	0
		Ciclos Formativos	0
Alumnos			
<div>SIN DATOS</div>			

20. Educación - Curso 2021 / 2022 - Centros privados

Educación Infantil 2º Ciclo, Primaria y Especial		ESO, Bachillerato y Ciclos Formativos	
Institución educativa		Institución educativa	
Colegios	0	Centros	0
Alumnado		Alumnado	
Alumnos	0	ESO	0
		Bachillerato	0
		Ciclos Formativos	0
Alumnos			
<div>SIN DATOS</div>			

21. Elecciones

Alcalde	Joaquín	Martínez	Martínez	Fecha de posesión	15-06-2019
Elecciones municipales 2019					
PP	133				
PSOE	46				
Votos en blanco	2				
					
			<div><div>● PP</div><div>● PSOE</div><div>● Votos en blanco</div></div>		
Elecciones autonómicas 2019					
PP	85				
PSOE	45				
Otros	45				
Votos en blanco	4				
					
			<div><div>● PP</div><div>● PSOE</div><div>● Otros</div><div>● Votos en blanco</div></div>		