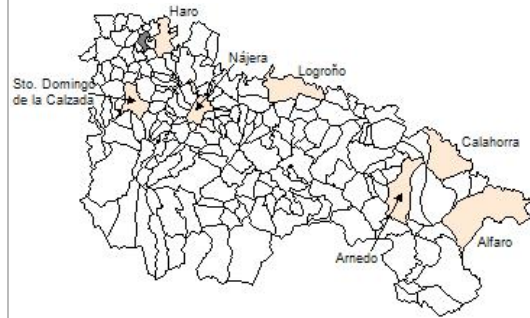


1. Datos Generales

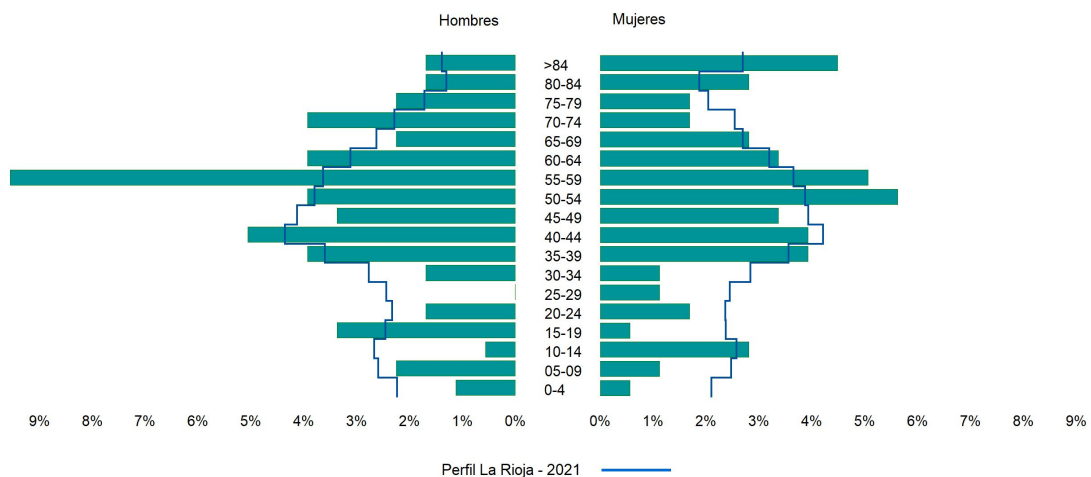
Código INE	26049
Municipio	Cihuri
Partido judicial	Haro
Zona de salud	Haro
Superficie municipal (Km2)	9,76
Altitud máx. del núcleo de población principal (m)	486
Distancia a la capital	49
Número de núcleos	2



2. Evolución Demográfica

Padrón	2015	2016	2017	2018	2019	2020	2021
Total	226	207	200	197	178	177	184
Hombres	116	107	106	106	93	94	97
Mujeres	110	100	94	91	85	83	87
Densidad	23,2	21,2	20,5	20,2	18,2	18,1	18,9
Extranjeros	24	18	12	11	10	7	9

Cihuri - 2021



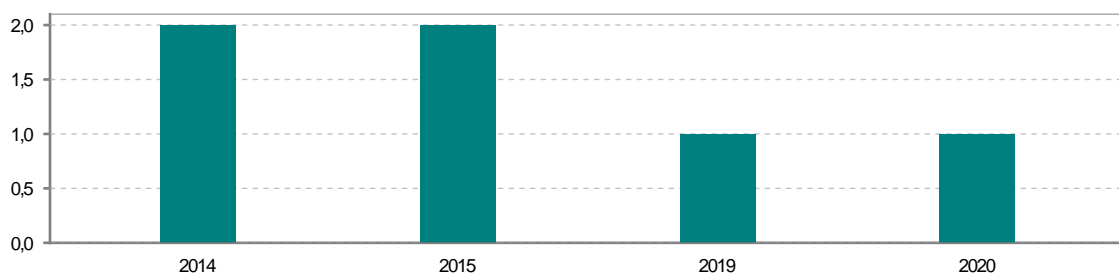
3. Índices y tasas de Población (1/1/2021)

	Cihuri	La Rioja
Ratio de feminidad (Total Mujeres / Total Hombres) x 100	89,69	102,63
Índice de infancia (Pob. de 0 a 14 / Pob. Total) x 100	7,07	14,12
Índice de tendencia (Pob. de 0 a 4 / Pob. de 5 a 9) x 100	33,33	82,91
Índice de juventud (Pob. de 15 a 29 / Pob. total) x 100	10,33	14,53
Índice de longevidad (Pob. > 84 / Pob. > 64) x 100	18,18	19,20
Índice de vejez (Pob. >= 65 / Pob. Total) x 100	23,91	21,21
Tasa de dependencia ((Pob. < 16 + Pob. > 64) / Pob. de 16 a 64) x 100	46,03	57,14
Tasa de reemplazo (Pob. de 20 a 29 / Pob. de 55 a 64) x 100	29,79	68,21
Tasa de maternidad (Pob. de 0 a 4 / Mujeres de 15 a 49) x 100	6,67	18,94
Tasa de residentes extranjeros (Total extranjeros / Pob. Total) x 100	4,89	12,79

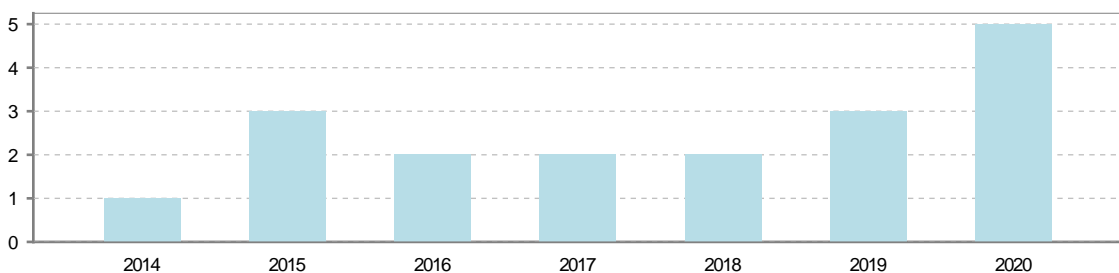
4. Movimiento Natural de la Población

	2015	2016	2017	2018	2019	2020
Nacimientos	2				1	1
Defunciones	3	2	2	2	3	5
Matrimonios			1		1	
Crecimiento vegetativo	-1	-2	-2	-2	-2	-4

Nacimientos

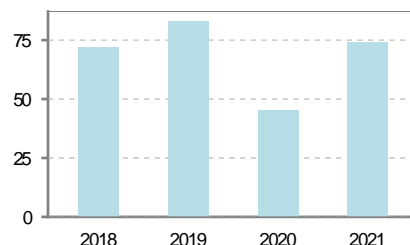


Defunciones

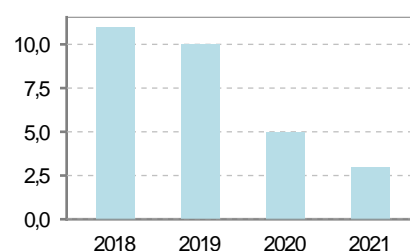


5. Mercado Laboral. (a 30 de junio)

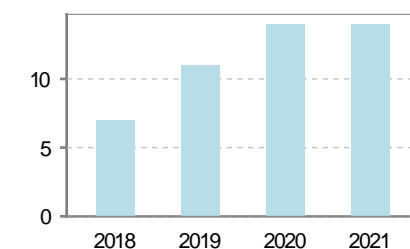
Afiliados	2018	2019	2020	2021
Total	72	83	45	74
R.General y otros	44	57	22	49
Autónomo no agrario	19	17	14	16
Autónomo agrario	9	9	9	9



Contratos	2018	2019	2020	2021
Total	31	16	36	29
Hombres	22	8	27	19
Mujeres	9	8	9	10



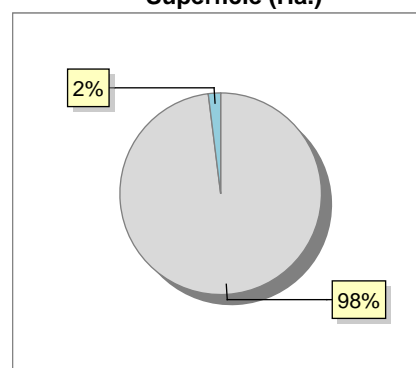
Paro registrado	2018	2019	2020	2021
Total	6	6	11	11
Hombres	3	4	4	6
Mujeres	3	2	7	5



6. Catastro (2021)

Titulares		Unidades Urbanas	
Urbano	917	Industrial	103
Rústico	512	Residencial	527
Urbano/Rústico	1.261	Terciario y comercial	50
		Equipamiento	14
Unidades Rústicas		Suelo vacante	110
Parcelas	1.257	Edificio Singular	1
Subparcelas	1.415		
Valor Catastral Rústico		Superficie Urbana	
Valor (Miles de Euros)	2.011,67	Superficie edificada	13,07
		Superficie sin edificar	5,91
Valor Catastral Urbano (Miles de Euros)			
Valor catastral del suelo			9.542,73
Valor catastral de la construcción			22.181

Superficie (Ha.)

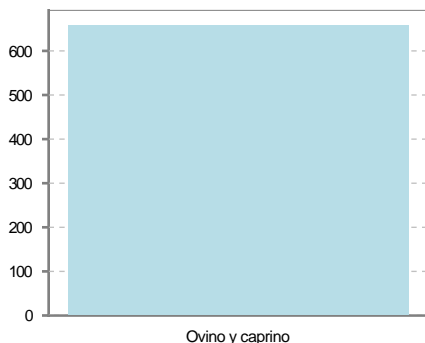


● Superficie rústica (Ha.)

● Superficie urbana (Ha.)

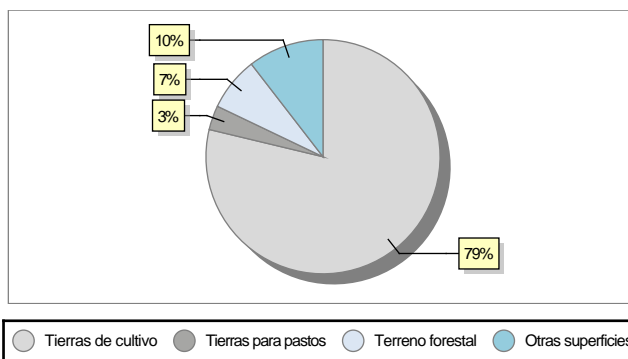
7. Ganadería (2020)

	Cabezas ganaderas	Unidades ganaderas
Aves		
Gallinas		
Pollos		
Bovinos		
Terneros de cebo		
Vacas de carne		
Vacas de ordeño		
Conejas		
Conejas		
Ovinos y Caprinos	659	98,85
Cabras		
Ovejas	659	98,85
Porcinos		
Cerdas		
Cerdos de cebo		



8. Distribución General del Terreno (2020)

	Total	Regadío	Secano
Total Municipal	983	162	821
Tierras de cultivo	774	153	621
Barbecho y otras tierras	50	23	27
Cultivos herbáceos	358	58	300
Cultivos leñosos	366	72	294
Tierras para pastos	33		33
Pastizales	33		33
Prados naturales			
Terreno forestal	73	9	64
Monte abierto			
Monte leñoso	57		57
Monte maderable	16	9	7
Otras superficies	103		103
Erial a pastos	25		25
Espartizal			
Ríos y lagos	17		17
Superficie no agrícola	60		60
Terreno improductivo	1		1



9. Cultivos herbáceos -Ha. (2020)

	Secano	Regadío	Total
Total cultivos herbáceos	300	58	358
Cereales grano	266	31	297
Leguminosas grano	1		1
Patata		2	2
Cultivos industriales	24	1	25
Flores y plantas			
Cultivos forrajeros	9	13	22
Hortalizas		11	11

10. Cultivos leñosos -Ha. (2020)

	Secano	Regadío	Total
Total cultivos leñosos	294	72	366
Cítricos			
Frutales	4		4
Viñedo	290	72	362
Olivar			
Otros cultivos leñosos			
Viveros			

11. Entidades Financieras

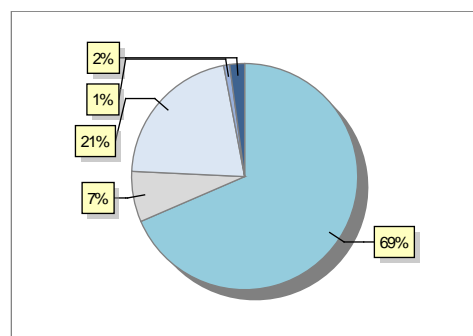
	2018	2019	2020
Entidades financieras de Depósito	0	0	0
Entidades Financieras de Crédito	0	0	0

12. Salud

	2018	2019	2020
Centros de salud	0	0	0
Consultorios	1	1	1
Farmacias	0	0	0
Botiquines	1	1	1

13. Parque de Vehículos

	2018	2019	2020	2021
Total vehículos	227	237	233	235
Automóviles	153	163	161	161
Motos	19	18	18	17
Furgonetas y Camiones	50	50	48	50
Autobuses	0	0	0	0
Tractores industriales	2	2	2	2
Otros vehículos	3	4	4	5



14. Espacios Deportivos

	2020
Campos de tiro	0
Campos de golf	0
Campos de fútbol	0
Rocodromos	0
Pistas de petanca	0
Pistas de padel	0
Pistas de atletismo	0
Piscinas cubiertas	0
Pistas de squash	0
Pistas polideportivas	1
Pistas de tenis	0
Piscinas al aire libre	1
Pabellones polideportivos	0
Pabellones con fronton	1
Frontones	1

15. Turismo (2021)

	Establecimientos	Habitaciones	Plazas
Hoteles			
Casas rurales			
Restaurantes	1		26
Hostales			
Pensiones			
Turismo activo			
Agencias de viajes			
Apartamentos			
Campings			
Albergues turísticos			
Viviendas de uso turístico	3		
Empresas organizadoras de congresos y reuniones			



16. Conectividad: Banda ancha Fija

Entidad Municipal	Caudal de Bajada	Fibra optica de centralita	Fibra optica hasta el Hogar
Cihuri	100 Mb	SI	SI

17. Conectividad: Banda ancha Movil

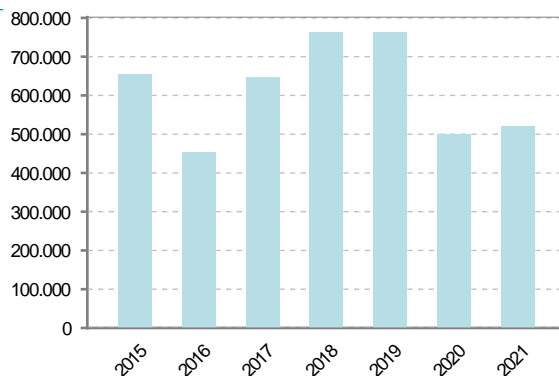
Entidad Municipal	Caudal de Bajada	UMTS
Cihuri		NO

18. Presupuestos Municipales

Gastos por capitulos

Gastos de Personal	139.244
Gastos en Bienes Corrientes y Servicios	235.800
Gastos Financieros	500
Transferencias Corrientes	9.000
Inversiones Reales	135.455
Transferencias de Capital	0
Activos Financieros	0
Pasivos Financieros	0

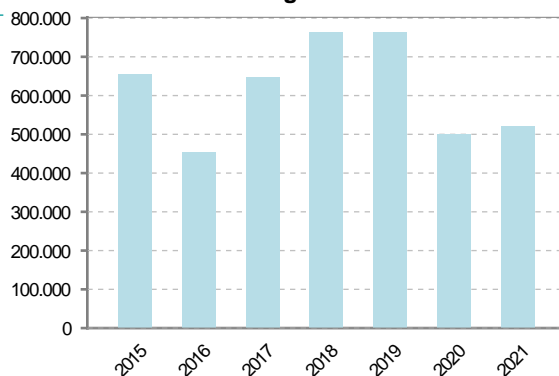
Gastos



Ingresos por capitulos

Impuestos Directos	242.200
Impuestos Indirectos	20.000
Tasas y Otros Ingresos	132.000
Transferencias Corrientes	52.500
Ingresos Patrimoniales	25.300
Enajenacion de Inversiones Reales	0
Transferencias de Capital	48.000
Activos Financieros	0
Pasivos Financieros	0

Ingresos





19. Educación - Curso 2021 / 2022 - Centros públicos

Educación Infantil 2º Ciclo, Primaria y Especial		ESO, Bachillerato y Ciclos Formativos	
Institución educativa		Institución educativa	
CRA	Sin centro rural agrupado	Centros	0
Colegios	0	Alumnado	
Alumnado		ESO	0
Alumnos	0	Bachillerato	0
		Ciclos Formativos	0
Alumnos			
<div>SIN DATOS</div>			

20. Educación - Curso 2021 / 2022 - Centros privados

Educación Infantil 2º Ciclo, Primaria y Especial		ESO, Bachillerato y Ciclos Formativos	
Institución educativa		Institución educativa	
Colegios	0	Centros	0
Alumnado		Alumnado	
Alumnos	0	ESO	0
		Bachillerato	0
		Ciclos Formativos	0
Alumnos			
<div>SIN DATOS</div>			

21. Elecciones

Alcalde	Neftalí	Isasi	Gómez	Fecha de posesión	15-06-2019
Elecciones municipales 2019					
PP	56				
PSOE	43				
Otros	13				
Votos en blanco	5				
Elecciones autonómicas 2019					
PP	65				
PSOE	29				
Otros	23				
Votos en blanco	2				

