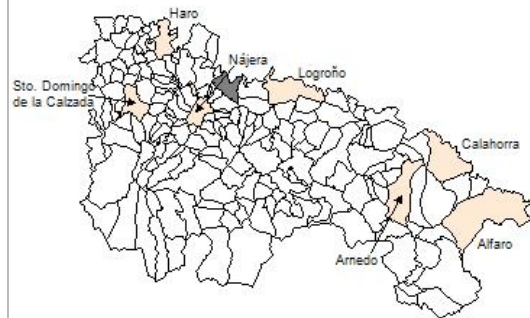


1. Datos Generales

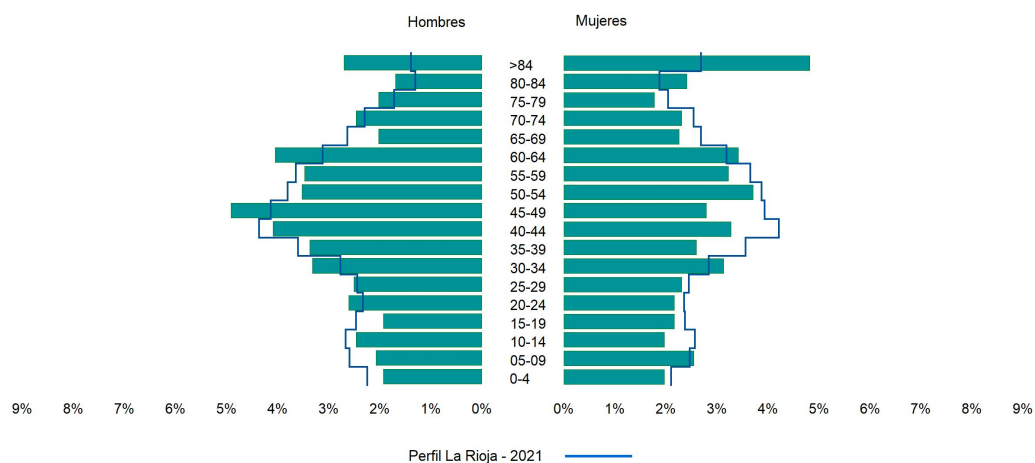
Código INE	26046
Municipio	Cenicero
Partido judicial	Logroño
Zona de salud	Navarrete
Superficie municipal (Km2)	31,76
Altitud máx. del núcleo de población principal (m)	436
Distancia a la capital	22
Número de núcleos	2



2. Evolución Demográfica

Padrón	2015	2016	2017	2018	2019	2020	2021
Total	2.028	2.013	2.016	2.036	2.076	2.086	2.106
Hombres	1.019	1.015	1.016	1.043	1.061	1.067	1.084
Mujeres	1.009	998	1.000	993	1.015	1.019	1.022
Densidad	63,8	63,4	63,5	64,1	65,4	65,7	66,3
Extranjeros	189	178	188	223	255	273	307

Cenicero - 2021





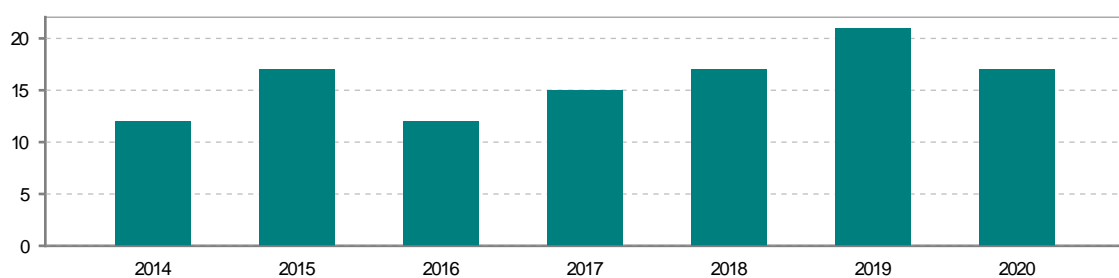
3. Índices y tasas de Población (1/1/2021)

	Cenicero	La Rioja
Ratio de feminidad (Total Mujeres / Total Hombres) x 100	94,28	102,63
Índice de infancia (Pob. de 0 a 14 / Pob. Total) x 100	13,11	14,12
Índice de tendencia (Pob. de 0 a 4 / Pob. de 5 a 9) x 100	95,65	82,91
Índice de juventud (Pob. de 15 a 29 / Pob. total) x 100	13,72	14,53
Índice de longevidad (Pob. > 84 / Pob. > 64) x 100	28,71	19,20
Índice de vejez (Pob. >= 65 / Pob. Total) x 100	23,65	21,21
Tasa de dependencia ((Pob. < 16 + Pob. > 64) / Pob. de 16 a 64) x 100	60,89	57,14
Tasa de reemplazo (Pob. de 20 a 29 / Pob. de 55 a 64) x 100	69,70	68,21
Tasa de maternidad (Pob. de 0 a 4 / Mujeres de 15 a 49) x 100	22,62	18,94
Tasa de residentes extranjeros (Total extranjeros / Pob. Total) x 100	14,58	12,79

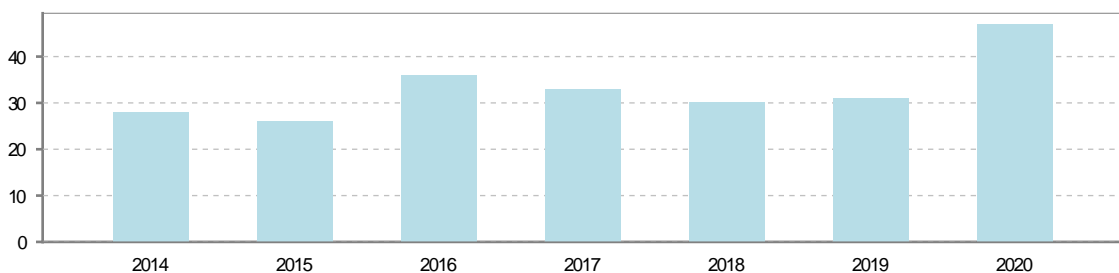
4. Movimiento Natural de la Población

	2015	2016	2017	2018	2019	2020
Nacimientos	17	12	15	17	21	17
Defunciones	26	36	33	30	31	47
Matrimonios	2	6	6	5	14	4
Crecimiento vegetativo	-9	-24	-18	-13	-10	-30

Nacimientos

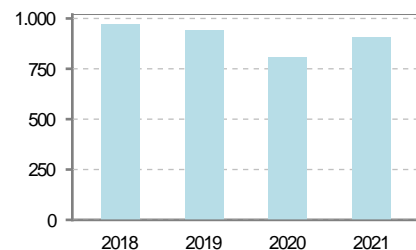


Defunciones

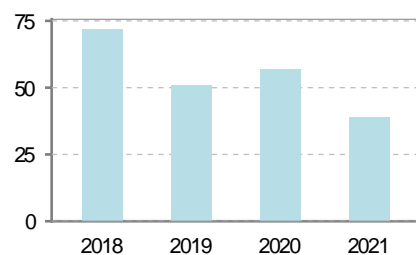


5. Mercado Laboral. (a 30 de junio)

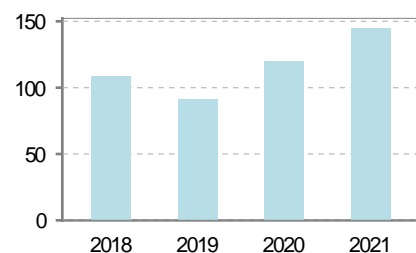
Afiliados	2018	2019	2020	2021
Total	971	940	809	908
R.General y otros	782	758	636	729
Autónomo no agrario	129	126	118	123
Autónomo agrario	60	56	55	56



Contratos	2018	2019	2020	2021
Total	238	171	44	151
Hombres	185	118	28	104
Mujeres	53	53	16	47



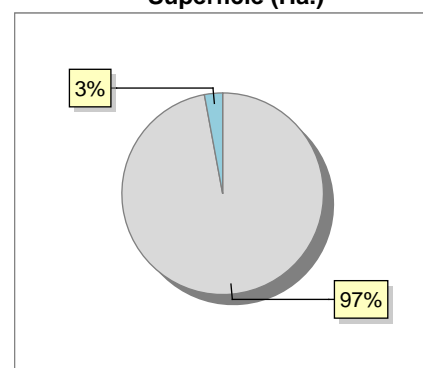
Paro registrado	2018	2019	2020	2021
Total	83	79	104	109
Hombres	38	34	40	45
Mujeres	45	45	64	64



6. Catastro (2021)

Titulares		Unidades Urbanas	
Urbano	2.374	Industrial	480
Rústico	1.525	Residencial	1.702
Urbano/Rústico	2.959	Terciario y comercial	990
Unidades Rústicas		Equipamiento	20
Parcelas	7.104	Suelo vacante	201
Subparcelas	7.664	Edificio Singular	3
Valor Catastral Rústico		Superficie Urbana	
Valor (Miles de Euros)	9.776,87	Superficie edificada	62,29
		Superficie sin edificar	33,06
Valor Catastral Urbano (Miles de Euros)			
Valor catastral del suelo	28.489,52		
Valor catastral de la construcción	79.541,08		

Superficie (Ha.)

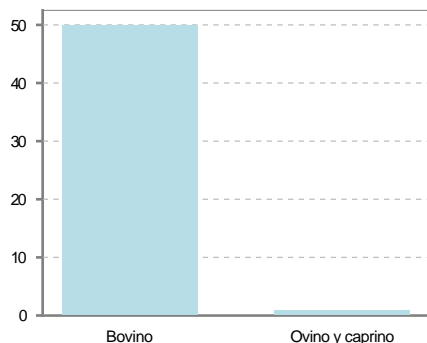


● Superficie rústica (Ha.)

● Superficie urbana (Ha.)

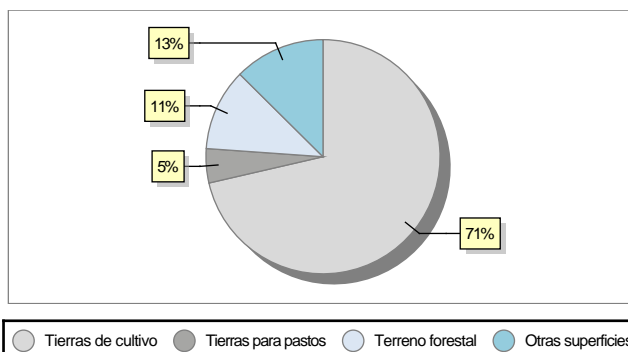
7. Ganadería (2020)

	Cabezas ganaderas	Unidades ganaderas
Aves		
Gallinas		
Pollos		
Bovinos	50	30,00
Terneros de cebo	50	30,00
Vacas de carne		
Vacas de ordeño		
Conejas		
Conejas		
Ovinos y Caprinos	1	0,15
Cabras	1	0,15
Ovejas		
Porcinos		
Cerdas		
Cerdos de cebo		



8. Distribución General del Terreno (2020)

	Total	Regadío	Secano
Total Municipal	3.174	705	2.469
Tierras de cultivo	2.266	672	1.594
Barbecho y otras tierras	71	8	63
Cultivos herbáceos	62	23	39
Cultivos leñosos	2.133	641	1.492
Tierras para pastos	150		150
Pastizales	150		150
Prados naturales			
Terreno forestal	359	33	326
Monte abierto			
Monte leñoso	286		286
Monte maderable	73	33	40
Otras superficies	399		399
Erial a pastos	90		90
Espartizal			
Ríos y lagos	47		47
Superficie no agrícola	258		258
Terreno improductivo	4		4



9. Cultivos herbáceos -Ha. (2020)

	Secano	Regadío	Total
Total cultivos herbáceos	39	23	62
Cereales grano	39	5	44
Leguminosas grano		1	1
Patata		3	3
Cultivos industriales			
Flores y plantas			
Cultivos forrajeros		2	2
Hortalizas		12	12

10. Cultivos leñosos -Ha. (2020)

	Secano	Regadío	Total
Total cultivos leñosos	1.492	641	2.133
Cítricos			
Frutales	6		6
Viñedo	1.479	635	2.114
Olivar	7	6	13
Otros cultivos leñosos			
Viveros			

11. Entidades Financieras

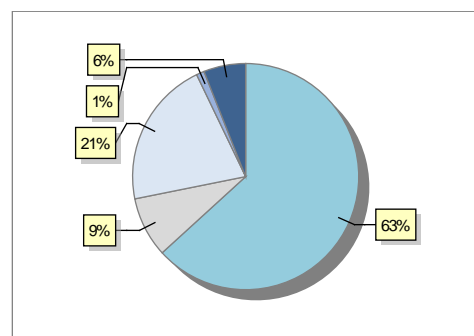
	2018	2019	2020
Entidades financieras de Depósito	5	5	5
Entidades Financieras de Crédito	0	0	0

12. Salud

	2018	2019	2020
Centros de salud	0	0	0
Consultorios	1	1	1
Farmacias	1	1	1
Botiquines	0	0	0

13. Parque de Vehículos

	2018	2019	2020	2021
Total vehículos	1.733	1.742	1.745	1.765
Automóviles	1.086	1.097	1.100	1.116
Motos	136	141	143	152
Furgonetas y Camiones	386	381	378	371
Autobuses	0	0	0	0
Tractores industriales	19	20	20	20
Otros vehículos	106	103	104	106



● Automóviles
 ● Motos
 ● Furgonetas y Camiones
 ● Tractores industriales
 ● Otros vehículos

14. Espacios Deportivos

	2020
Campos de tiro	0
Campos de golf	0
Campos de fútbol	1
Rocodromos	1
Pistas de petanca	0
Pistas de padel	0
Pistas de atletismo	0
Piscinas cubiertas	0
Pistas de squash	0
Pistas polideportivas	2
Pistas de tenis	0
Piscinas al aire libre	1
Pabellones polideportivos	1
Pabellones con fronton	1
Frontones	0

15. Turismo (2021)

	Establecimientos	Habitaciones	Plazas
Hoteles			
Casas rurales			
Restaurantes	4		146
Hostales			
Pensiones	1	6	11
Turismo activo			
Agencias de viajes			
Apartamentos	1	4	16
Campings			
Albergues turísticos			
Viviendas de uso turístico	6		
Empresas organizadoras de congresos y reuniones			



16. Conectividad: Banda ancha Fija

Entidad Municipal	Caudal de Bajada	Fibra optica de centralita	Fibra optica hasta el Hogar
Cenicero	30 Mb	SI	NO

17. Conectividad: Banda ancha Movil

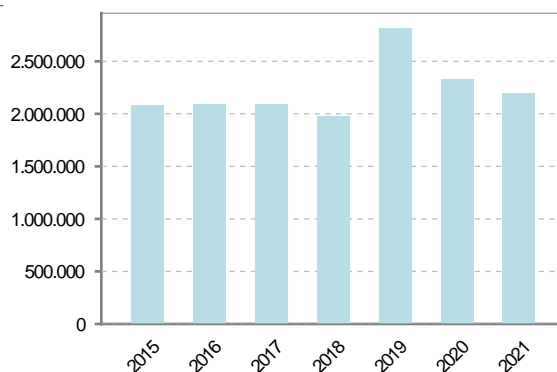
Entidad Municipal	Caudal de Bajada	UMTS
Cenicero	6 Mb	SI

18. Presupuestos Municipales

Gastos por capitulos

Gastos de Personal	611.905
Gastos en Bienes Corrientes y Servicios	1.207.426
Gastos Financieros	52.500
Transferencias Corrientes	63.011
Inversiones Reales	167.506
Transferencias de Capital	0
Activos Financieros	0
Pasivos Financieros	89.000

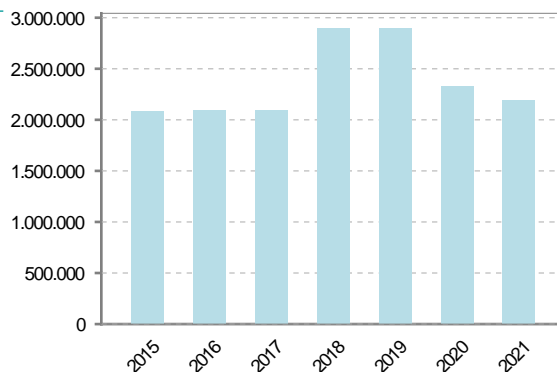
Gastos



Ingresos por capitulos

Impuestos Directos	1.051.470
Impuestos Indirectos	10.000
Tasas y Otros Ingresos	575.000
Transferencias Corrientes	436.867
Ingresos Patrimoniales	33.200
Enajenacion de Inversiones Reales	10.000
Transferencias de Capital	74.813
Activos Financieros	0
Pasivos Financieros	0

Ingresos



19. Educación - Curso 2021 / 2022 - Centros públicos

Educación Infantil 2º Ciclo, Primaria y Especial

Institución educativa

CRA	Sin centro rural agrupado
Colegios	1

Alumnado

Alumnos	172
---------	-----

ESO, Bachillerato y Ciclos Formativos

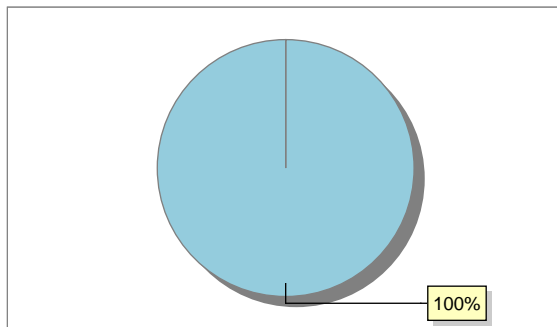
Institución educativa

Centros	0
---------	---

Alumnado

ESO	0
Bachillerato	0
Ciclos Formativos	0

Alumnos



● Alumnos de infantil, primaria y educación especial

20. Educación - Curso 2021 / 2022 - Centros privados

Educación Infantil 2º Ciclo, Primaria y Especial

Institución educativa

Colegios	0
----------	---

Alumnado

Alumnos	0
---------	---

ESO, Bachillerato y Ciclos Formativos

Institución educativa

Centros	0
---------	---

Alumnado

ESO	0
Bachillerato	0
Ciclos Formativos	0

Alumnos

SIN DATOS

21. Elecciones

Alcalde

Marcos

Jiménez

Zapatero

Fecha de posesión

15-06-2019

Elecciones municipales 2019

PP

440

PSOE

530

Otros

237

Votos en blanco

11

PP

PSOE

Otros

Votos en blanco

Elecciones autonómicas 2019

PP

401

PSOE

503

Otros

277

Votos en blanco

9

PP

PSOE

Otros

Votos en blanco