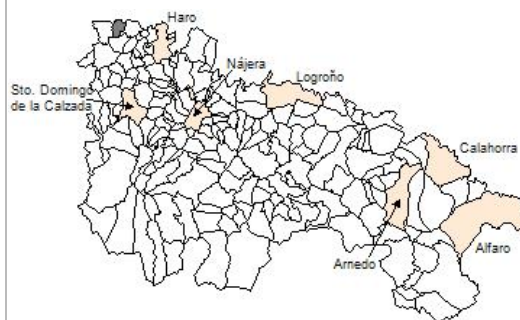


1. Datos Generales

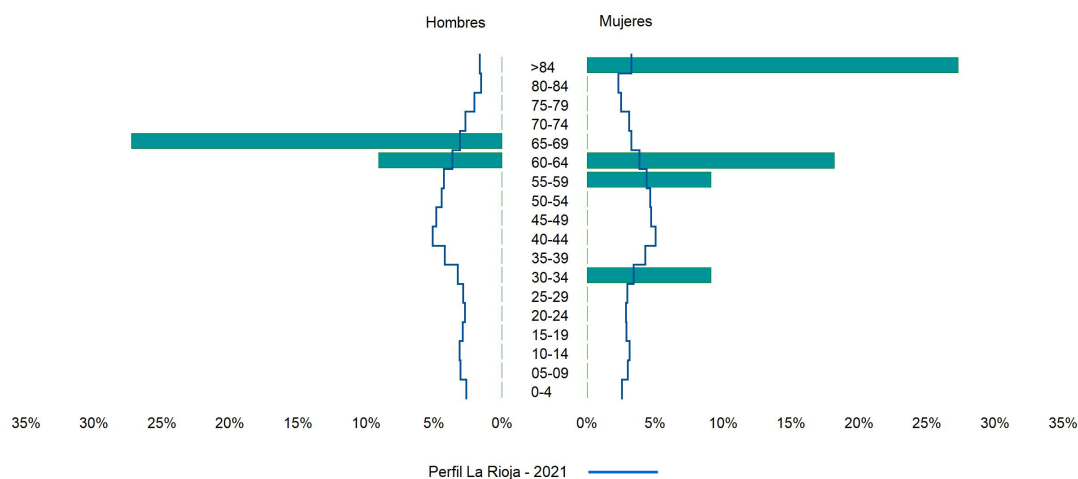
Código INE	26045
Municipio	Cellorigo
Partido judicial	Haro
Zona de salud	Haro
Superficie municipal (Km2)	12,43
Altitud máx. del núcleo de población principal (m)	790
Distancia a la capital	63
Número de núcleos	2



2. Evolución Demográfica

Padrón	2015	2016	2017	2018	2019	2020	2021
Total	12	12	12	12	11	11	10
Hombres	5	5	5	5	4	4	4
Mujeres	7	7	7	7	7	7	6
Densidad	1,0	1,0	1,0	1,0	0,9	0,9	0,8
Extranjeros							

Cellorigo - 2021




3. Índices y tasas de Población (1/1/2021)

	Cellorigo	La Rioja
Ratio de feminidad (Total Mujeres / Total Hombres) x 100	150,00	102,63
Índice de infancia (Pob. de 0 a 14 / Pob. Total) x 100		14,12
Índice de tendencia (Pob. de 0 a 4 / Pob. de 5 a 9) x 100		82,91
Índice de juventud (Pob. de 15 a 29 / Pob. total) x 100		14,53
Índice de longevidad (Pob. > 84 / Pob. > 64) x 100	25,00	19,20
Índice de vejez (Pob. >= 65 / Pob. Total) x 100	40,00	21,21
Tasa de dependencia ((Pob. < 16 + Pob. > 64) / Pob. de 16 a 64) x 100	66,67	57,14
Tasa de reemplazo (Pob. de 20 a 29 / Pob. de 55 a 64) x 100		68,21
Tasa de maternidad (Pob. de 0 a 4 / Mujeres de 15 a 49) x 100		18,94
Tasa de residentes extranjeros (Total extranjeros / Pob. Total) x 100		12,79

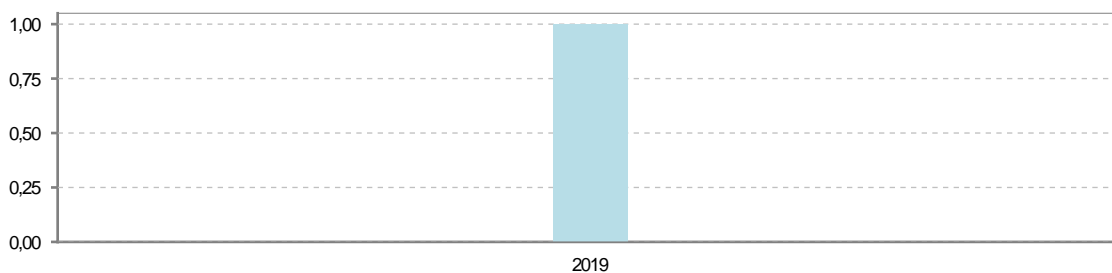
4. Movimiento Natural de la Población

	2015	2016	2017	2018	2019	2020
Nacimientos						
Defunciones					1	
Matrimonios						
Crecimiento vegetativo					-1	

Nacimientos

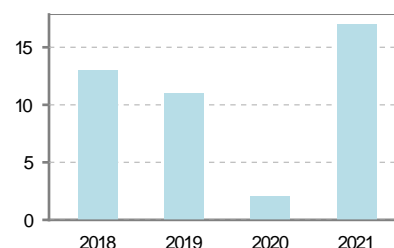


Defunciones

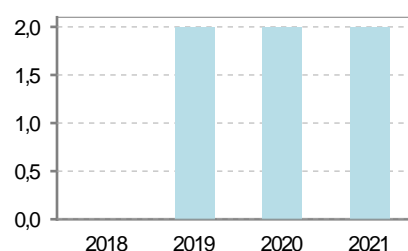


5. Mercado Laboral. (a 30 de junio)

Afiliados	2018	2019	2020	2021
Total	13	11	2	17
R.General y otros	11	9		15
Autónomo no agrario	2	2	2	2
Autónomo agrario				



Contratos	2018	2019	2020	2021
Total	14		19	19
Hombres	10		11	11
Mujeres	4		8	8



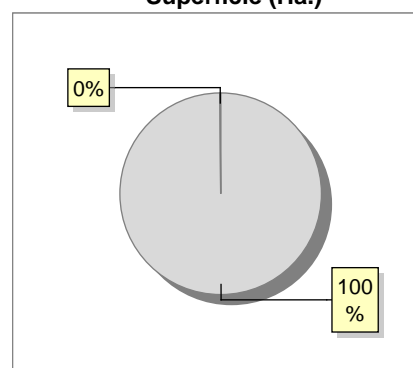
Paro registrado	2018	2019	2020	2021
Total				1
Mujeres				1



6. Catastro (2021)

Titulares		Unidades Urbanas	
Urbano	96	Industrial	25
Rústico	247	Residencial	44
Urbano/Rústico	302	Terciario y comercial	4
Unidades Rústicas		Equipamiento	3
Parcelas	626	Suelo vacante	42
Subparcelas	889	Edificio Singular	0
Valor Catastral Rústico		Superficie Urbana	
Valor (Miles de Euros)	808,28	Superficie edificada	1,16
		Superficie sin edificar	0,45
Valor Catastral Urbano (Miles de Euros)			
Valor catastral del suelo			154,32
Valor catastral de la construcción			1.040,37

Superficie (Ha.)



● Superficie rústica (Ha.)
● Superficie urbana (Ha.)

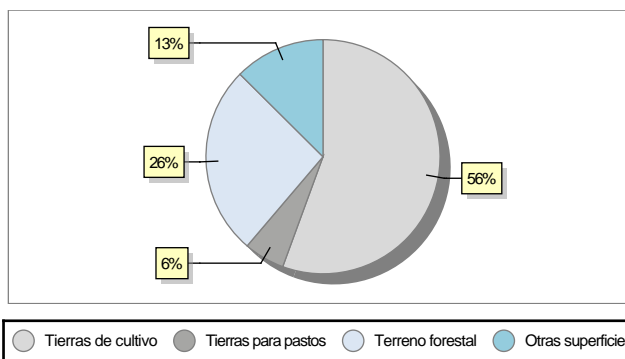
7. Ganadería (2020)

	Cabezas ganaderas	Unidades ganaderas
Aves		
Gallinas		
Pollos		
Bovinos		
Terneros de cebo		
Vacas de carne		
Vacas de ordeño		
Conejas		
Conejas		
Ovinos y Caprinos		
Cabras		
Ovejas		
Porcinos		
Cerdas		
Cerdos de cebo		



8. Distribución General del Terreno (2020)

	Total	Regadío	Secano
Total Municipal	1.243	1	1.242
Tierras de cultivo	691	1	690
Barbecho y otras tierras	73		73
Cultivos herbáceos	562	1	561
Cultivos leñosos	56		56
Tierras para pastos	70		70
Pastizales	70		70
Prados naturales			
Terreno forestal	326		326
Monte abierto	6		6
Monte leñoso	230		230
Monte maderable	90		90
Otras superficies	156		156
Erial a pastos	100		100
Espartizal			
Ríos y lagos	9		9
Superficie no agrícola	45		45
Terreno improductivo	2		2



9. Cultivos herbáceos -Ha. (2020)

	Secano	Regadío	Total
Total cultivos herbáceos	561	1	562
Cereales grano	518		518
Leguminosas grano	2		2
Patata		1	1
Cultivos industriales	41		41
Flores y plantas			
Cultivos forrajeros			
Hortalizas			

10. Cultivos leñosos -Ha. (2020)

	Secano	Regadío	Total
Total cultivos leñosos	56		56
Cítricos			
Frutales			
Viñedo	56		56
Olivar			
Otros cultivos leñosos			
Viveros			

11. Entidades Financieras

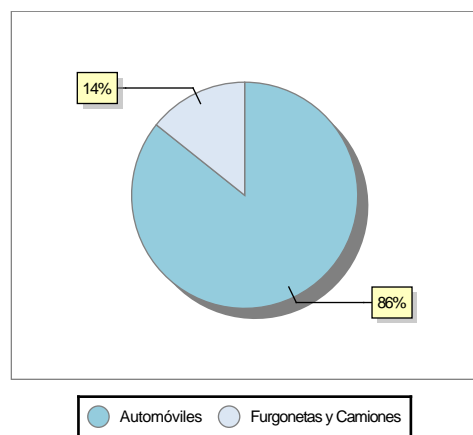
	2018	2019	2020
Entidades financieras de Depósito	0	0	0
Entidades Financieras de Crédito	0	0	0

12. Salud

	2018	2019	2020
Centros de salud	0	0	0
Consultorios	1	1	1
Farmacias	0	0	0
Botiquines	0	0	0

13. Parque de Vehículos

	2018	2019	2020	2021
Total vehículos	14	13	13	14
Automóviles	13	12	12	12
Motos	0	0	0	0
Furgonetas y Camiones	1	1	1	2
Autobuses	0	0	0	0
Tractores industriales	0	0	0	0
Otros vehículos	0	0	0	0



14. Espacios Deportivos

	2020
Campos de tiro	0
Campos de golf	0
Campos de fútbol	0
Rocodromos	0
Pistas de petanca	0
Pistas de padel	0
Pistas de atletismo	0
Piscinas cubiertas	0
Pistas de squash	0
Pistas polideportivas	0
Pistas de tenis	0
Piscinas al aire libre	0
Pabellones polideportivos	0
Pabellones con fronton	0
Frontones	0

15. Turismo (2021)

	Establecimientos	Habitaciones	Plazas
Hoteles			
Casas rurales			
Restaurantes			
Hostales			
Pensiones			
Turismo activo			
Agencias de viajes			
Apartamentos			
Campings			
Albergues turísticos			
Viviendas de uso turístico			
Empresas organizadoras de congresos y reuniones			



16. Conectividad: Banda ancha Fija

Entidad Municipal	Caudal de Bajada	Fibra optica de centralita	Fibra optica hasta el Hogar
Cellorigo	<1Mb	NO	NO

17. Conectividad: Banda ancha Movil

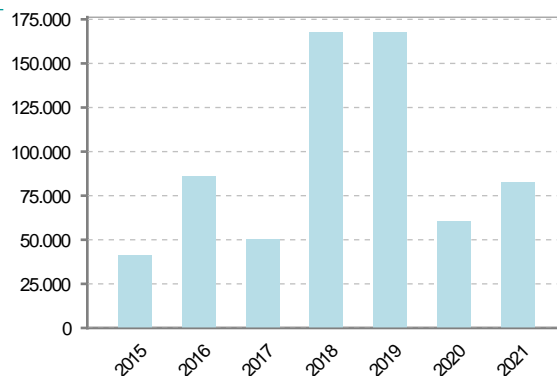
Entidad Municipal	Caudal de Bajada	UMTS
Cellorigo		NO

18. Presupuestos Municipales

Gastos por capitulos

Gastos de Personal	9.421
Gastos en Bienes Corrientes y Servicios	33.000
Gastos Financieros	50
Transferencias Corrientes	450
Inversiones Reales	39.728
Transferencias de Capital	0
Activos Financieros	0
Pasivos Financieros	0

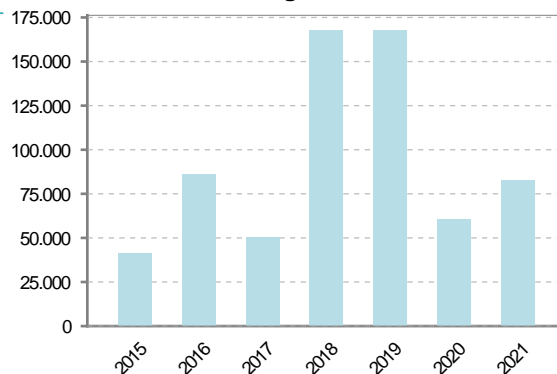
Gastos



Ingresos por capitulos

Impuestos Directos	11.350
Impuestos Indirectos	2.000
Tasas y Otros Ingresos	11.450
Transferencias Corrientes	8.200
Ingresos Patrimoniales	19.650
Enajenacion de Inversiones Reales	0
Transferencias de Capital	30.000
Activos Financieros	0
Pasivos Financieros	0

Ingresos





19. Educación - Curso 2021 / 2022 - Centros públicos

Educación Infantil 2º Ciclo, Primaria y Especial		ESO, Bachillerato y Ciclos Formativos	
Institución educativa		Institución educativa	
CRA	Sin centro rural agrupado	Centros	0
Colegios	0	Alumnado	
Alumnado		ESO	0
Alumnos	0	Bachillerato	0
		Ciclos Formativos	0
Alumnos			
SIN DATOS			

20. Educación - Curso 2021 / 2022 - Centros privados

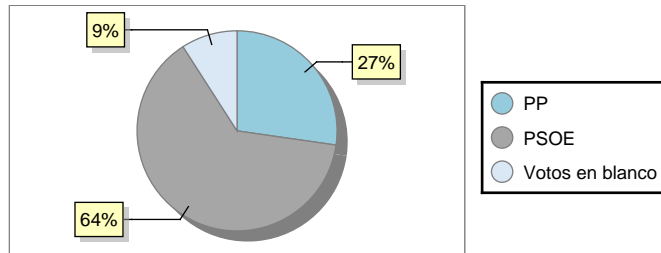
Educación Infantil 2º Ciclo, Primaria y Especial		ESO, Bachillerato y Ciclos Formativos	
Institución educativa		Institución educativa	
Colegios	0	Centros	0
Alumnado		Alumnado	
Alumnos	0	ESO	0
		Bachillerato	0
		Ciclos Formativos	0
Alumnos			
SIN DATOS			

21. Elecciones

Alcalde José Salvador **López De Silanes** **Fernández De Valderrama** **Fecha de posesión** 15-06-2019

Elecciones municipales 2019

PP	3
PSOE	7
Votos en blanco	1



Elecciones autonómicas 2019

PP	3
PSOE	7
Votos en blanco	1

