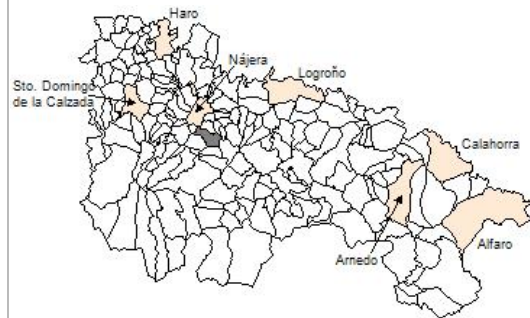


1. Datos Generales

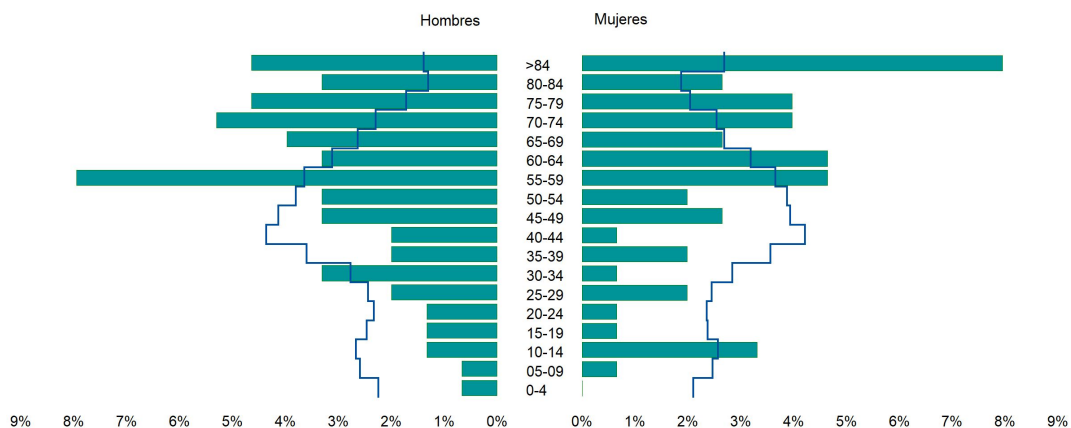
Código INE	26037
Municipio	Camprovín
Partido judicial	Logroño
Zona de salud	Nájera
Superficie municipal (Km2)	20,45
Altitud máx. del núcleo de población principal (m)	673
Distancia a la capital	30
Número de núcleos	4



2. Evolución Demográfica

Padrón	2015	2016	2017	2018	2019	2020	2021
Total	154	155	148	151	151	165	171
Hombres	87	87	81	82	82	89	89
Mujeres	67	68	67	69	69	76	82
Densidad	7,5	7,6	7,2	7,4	7,4	8,1	8,4
Extranjeros	15	16	13	7	11	32	36

Camprovín - 2021



Perfil La Rioja - 2021

3. Índices y tasas de Población (1/1/2021)

	Camprovín	La Rioja
Ratio de feminidad (Total Mujeres / Total Hombres) x 100	92,13	102,63
Índice de infancia (Pob. de 0 a 14 / Pob. Total) x 100	11,11	14,12
Índice de tendencia (Pob. de 0 a 4 / Pob. de 5 a 9) x 100	333,33	82,91
Índice de juventud (Pob. de 15 a 29 / Pob. total) x 100	12,28	14,53
Índice de longevidad (Pob. > 84 / Pob. > 64) x 100	23,64	19,20
Índice de vejez (Pob. >= 65 / Pob. Total) x 100	32,16	21,21
Tasa de dependencia ((Pob. < 16 + Pob. > 64) / Pob. de 16 a 64) x 100	80,00	57,14
Tasa de reemplazo (Pob. de 20 a 29 / Pob. de 55 a 64) x 100	45,16	68,21
Tasa de maternidad (Pob. de 0 a 4 / Mujeres de 15 a 49) x 100	40,00	18,94
Tasa de residentes extranjeros (Total extranjeros / Pob. Total) x 100	21,05	12,79

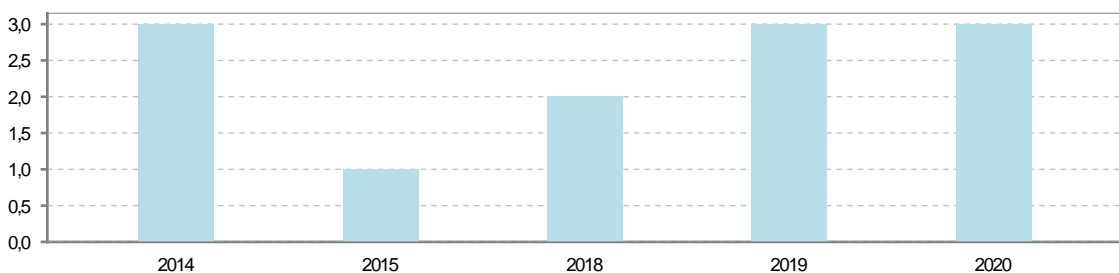
4. Movimiento Natural de la Población

	2015	2016	2017	2018	2019	2020
Nacimientos					2	4
Defunciones	1			2	3	3
Matrimonios					1	
Crecimiento vegetativo	-1			-2	-1	1

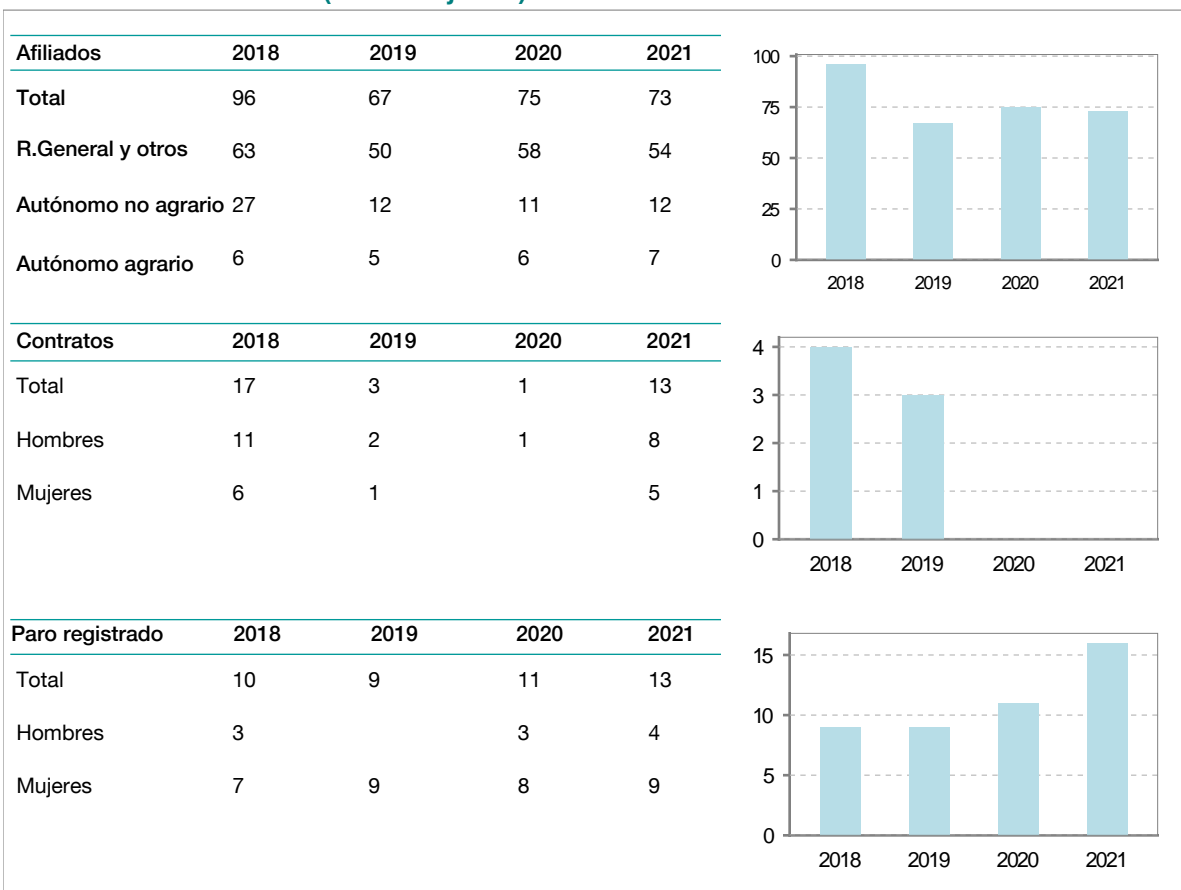
Nacimientos



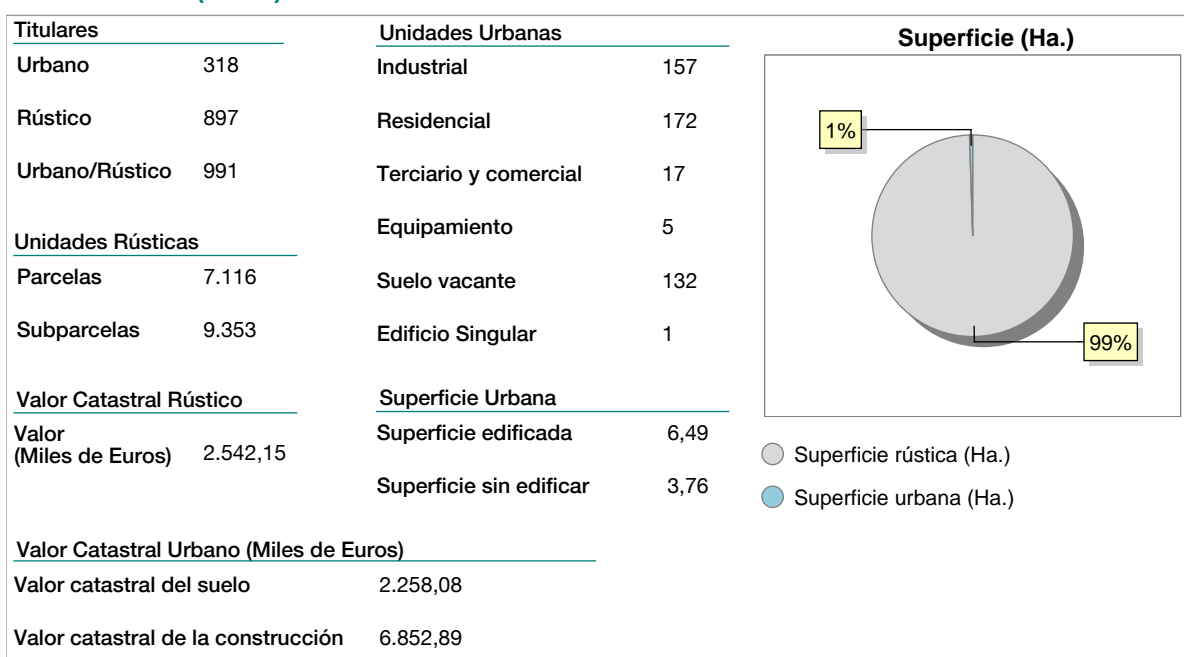
Defunciones



5. Mercado Laboral. (a 30 de junio)



6. Catastro (2021)



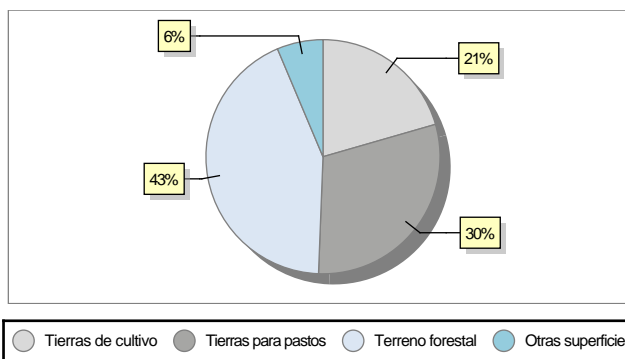
7. Ganadería (2020)

	Cabezas ganaderas	Unidades ganaderas
Aves		
Gallinas		
Pollos		
Bovinos		
Terneros de cebo		
Vacas de carne		
Vacas de ordeño		
Conejas		
Conejas		
Ovinos y Caprinos		
Cabras		
Ovejas		
Porcinos		
Cerdas		
Cerdos de cebo		



8. Distribución General del Terreno (2020)

	Total	Regadío	Secano
Total Municipal	2.045	213	1.832
Tierras de cultivo	420	149	271
Barbecho y otras tierras	65	4	61
Cultivos herbáceos	171	109	62
Cultivos leñosos	184	36	148
Tierras para pastos	615		615
Pastizales	615		615
Prados naturales			
Terreno forestal	880	64	816
Monte abierto			
Monte leñoso	162		162
Monte maderable	718	64	654
Otras superficies	130		130
Erial a pastos	49		49
Espartizal			
Ríos y lagos	6		6
Superficie no agrícola	70		70
Terreno improductivo	5		5



9. Cultivos herbáceos -Ha. (2020)

	Secano	Regadío	Total
Total cultivos herbáceos	62	109	171
Cereales grano	57	76	133
Leguminosas grano	2	1	3
Patata		2	2
Cultivos industriales		14	14
Flores y plantas			
Cultivos forrajeros	3	16	19
Hortalizas			

10. Cultivos leñosos -Ha. (2020)

	Secano	Regadío	Total
Total cultivos leñosos	148	36	184
Cítricos			
Frutales	4		4
Viñedo	139	36	175
Olivar	5		5
Otros cultivos leñosos			
Viveros			

11. Entidades Financieras

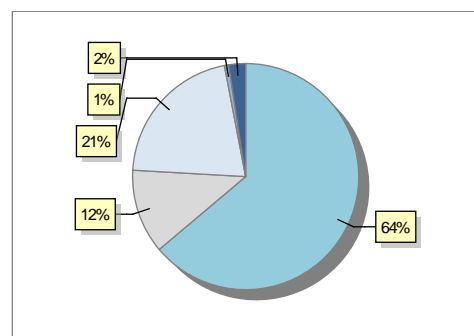
	2018	2019	2020
Entidades financieras de Depósito	1	1	0
Entidades Financieras de Crédito	0	0	0

12. Salud

	2018	2019	2020
Centros de salud	0	0	0
Consultorios	1	1	1
Farmacias	0	0	0
Botiquines	1	1	1

13. Parque de Vehículos

	2018	2019	2020	2021
Total vehículos	162	163	167	166
Automóviles	109	105	108	106
Motos	18	18	18	20
Furgonetas y Camiones	30	34	36	35
Autobuses	0	0	0	0
Tractores industriales	1	1	1	1
Otros vehículos	4	5	4	4



● Automóviles
 ● Motos
 ● Furgonetas y Camiones
 ● Tractores industriales
 ● Otros vehículos

14. Espacios Deportivos

	2020
Campos de tiro	0
Campos de golf	0
Campos de fútbol	0
Rocodromos	0
Pistas de petanca	0
Pistas de padel	0
Pistas de atletismo	0
Piscinas cubiertas	0
Pistas de squash	0
Pistas polideportivas	1
Pistas de tenis	0
Piscinas al aire libre	0
Pabellones polideportivos	0
Pabellones con fronton	0
Frontones	0

15. Turismo (2021)

	Establecimientos	Habitaciones	Plazas
Hoteles			
Casas rurales	2	14	26
Restaurantes			
Hostales			
Pensiones			
Turismo activo			
Agencias de viajes			
Apartamentos	1	3	21
Campings			
Albergues turísticos			
Viviendas de uso turístico	4		
Empresas organizadoras de congresos y reuniones			



16. Conectividad: Banda ancha Fija

Entidad Municipal	Caudal de Bajada	Fibra optica de centralita	Fibra optica hasta el Hogar
Camprovín	30 Mb	SI	NO

17. Conectividad: Banda ancha Movil

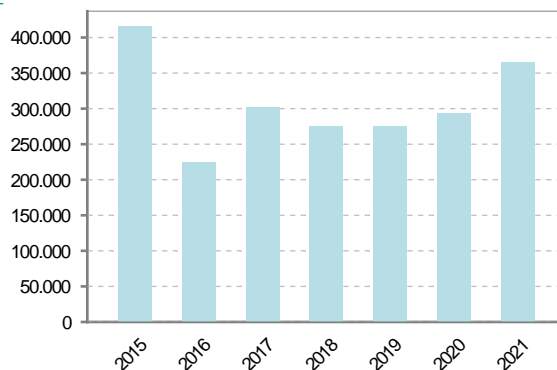
Entidad Municipal	Caudal de Bajada	UMTS
Camprovín	6 Mb	SI

18. Presupuestos Municipales

Gastos por capitulos

Gastos de Personal	102.463
Gastos en Bienes Corrientes y Servicios	133.714
Gastos Financieros	1.650
Transferencias Corrientes	11.650
Inversiones Reales	113.810
Transferencias de Capital	0
Activos Financieros	0
Pasivos Financieros	2.000

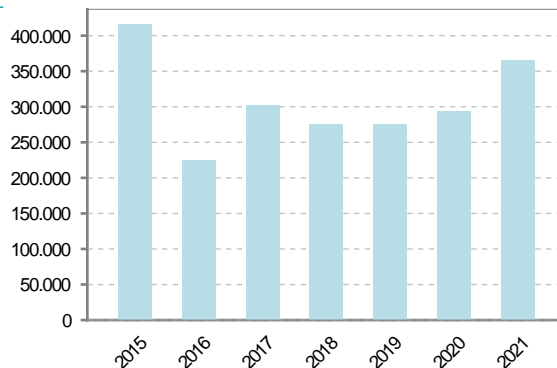
Gastos



Ingresos por capitulos

Impuestos Directos	56.900
Impuestos Indirectos	4.313
Tasas y Otros Ingresos	33.950
Transferencias Corrientes	120.824
Ingresos Patrimoniales	16.800
Enajenacion de Inversiones Reales	0
Transferencias de Capital	132.500
Activos Financieros	0
Pasivos Financieros	0

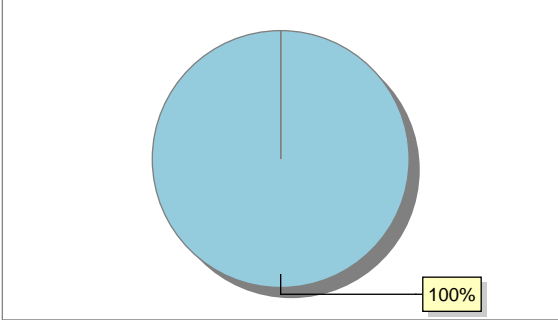
Ingresos



19. Educación - Curso 2021 / 2022 - Centros públicos

Educación Infantil 2º Ciclo, Primaria y Especial		ESO, Bachillerato y Ciclos Formativos	
Institución educativa		Institución educativa	
CRA	CRA Cuenca del Najerilla	Centros	0
Colegios	1	Alumnado	
Alumnado		ESO	0
Alumnos	8	Bachillerato	0
		Ciclos Formativos	0

Alumnos



100%

Alumnos de infantil, primaria y educación especial

20. Educación - Curso 2021 / 2022 - Centros privados

Educación Infantil 2º Ciclo, Primaria y Especial		ESO, Bachillerato y Ciclos Formativos	
Institución educativa		Institución educativa	
Colegios	0	Centros	0
Alumnado		Alumnado	
Alumnos	0	ESO	0
		Bachillerato	0
		Ciclos Formativos	0

Alumnos

SIN DATOS

21. Elecciones

Alcalde Arturo Isidro Manuel

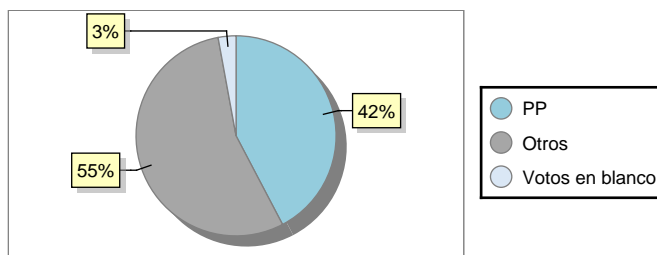
Villar

Villar

Fecha de posesión 15-06-2019

Elecciones municipales 2019

PP	44
Otros	57
Votos en blanco	3



Elecciones autonómicas 2019

PP	38
PSOE	33
Otros	24
Votos en blanco	2

