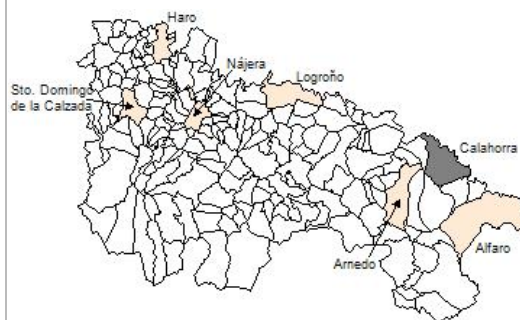


1. Datos Generales

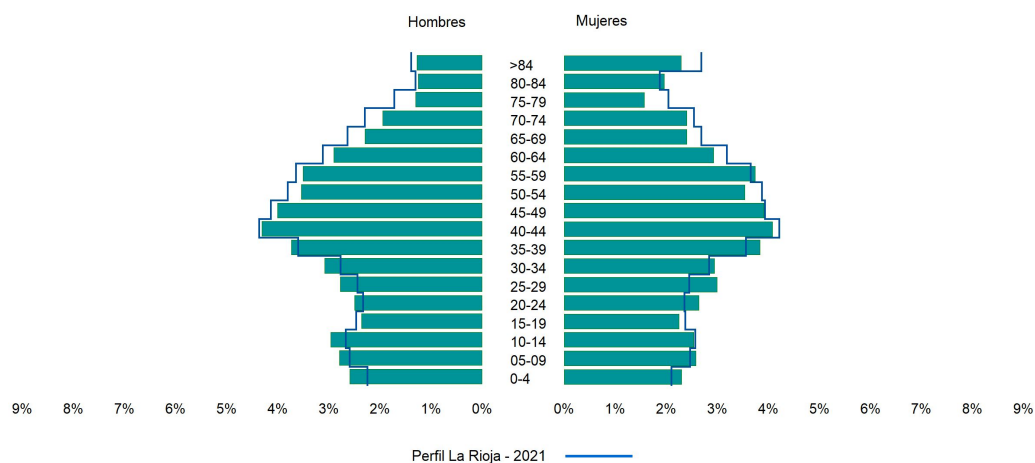
| | |
|--|-----------|
| Código INE | 26036 |
| Municipio | Calahorra |
| Partido judicial | Calahorra |
| Zona de salud | Calahorra |
| Superficie municipal (Km2) | 93,57 |
| Altitud máx. del núcleo de población principal (m) | 358 |
| Distancia a la capital | 49 |
| Número de núcleos | 4 |



2. Evolución Demográfica

| Padrón | 2015 | 2016 | 2017 | 2018 | 2019 | 2020 | 2021 |
|--------------------|--------|--------|--------|--------|--------|--------|--------|
| Total | 23.955 | 23.827 | 23.737 | 23.923 | 24.220 | 24.531 | 24.579 |
| Hombres | 11.763 | 11.698 | 11.641 | 11.741 | 11.900 | 12.042 | 12.055 |
| Mujeres | 12.192 | 12.129 | 12.096 | 12.182 | 12.320 | 12.489 | 12.524 |
| Densidad | 256,0 | 254,6 | 253,7 | 255,7 | 258,8 | 262,2 | 262,7 |
| Extranjeros | 3.211 | 3.052 | 2.998 | 3.217 | 3.503 | 3.873 | 3.980 |

Calahorra - 2021



Perfil La Rioja - 2021

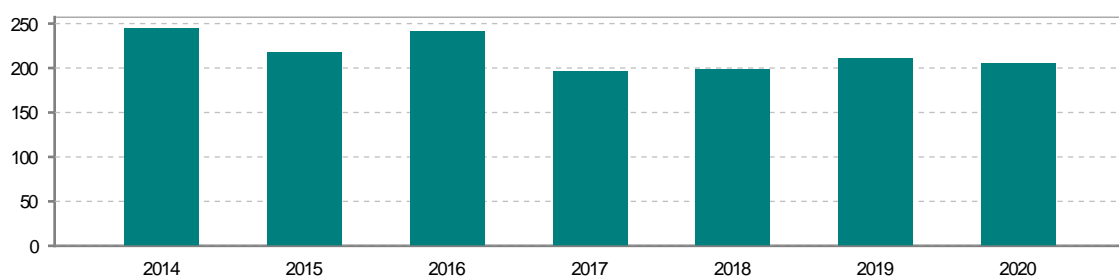
3. Índices y tasas de Población (1/1/2021)

| | Calahorra | La Rioja |
|---|-----------|----------|
| Ratio de feminidad (Total Mujeres / Total Hombres) x 100 | 103,89 | 102,63 |
| Índice de infancia (Pob. de 0 a 14 / Pob. Total) x 100 | 15,08 | 14,12 |
| Índice de tendencia (Pob. de 0 a 4 / Pob. de 5 a 9) x 100 | 86,52 | 82,91 |
| Índice de juventud (Pob. de 15 a 29 / Pob. total) x 100 | 15,89 | 14,53 |
| Índice de longevidad (Pob. > 84 / Pob. > 64) x 100 | 19,75 | 19,20 |
| Índice de vejez (Pob. >= 65 / Pob. Total) x 100 | 18,83 | 21,21 |
| Tasa de dependencia ((Pob. < 16 + Pob. > 64) / Pob. de 16 a 64) x 100 | 53,99 | 57,14 |
| Tasa de reemplazo (Pob. de 20 a 29 / Pob. de 55 a 64) x 100 | 79,05 | 68,21 |
| Tasa de maternidad (Pob. de 0 a 4 / Mujeres de 15 a 49) x 100 | 19,93 | 18,94 |
| Tasa de residentes extranjeros (Total extranjeros / Pob. Total) x 100 | 16,19 | 12,79 |

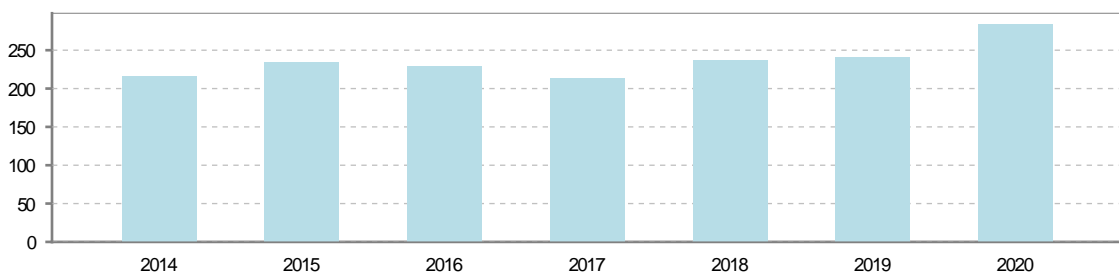
4. Movimiento Natural de la Población

| | 2015 | 2016 | 2017 | 2018 | 2019 | 2020 |
|------------------------|------|------|------|------|------|------|
| Nacimientos | 218 | 241 | 196 | 199 | 211 | 205 |
| Defunciones | 234 | 229 | 213 | 237 | 241 | 284 |
| Matrimonios | 88 | 95 | 98 | 95 | 105 | 61 |
| Crecimiento vegetativo | -16 | 12 | -17 | -38 | -30 | -79 |

Nacimientos

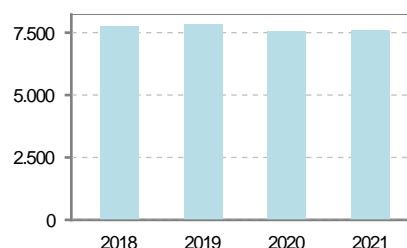


Defunciones

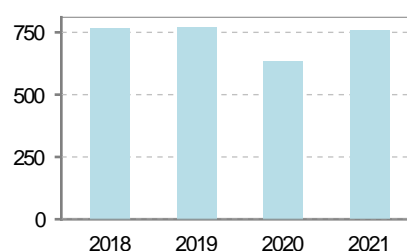


5. Mercado Laboral. (a 30 de junio)

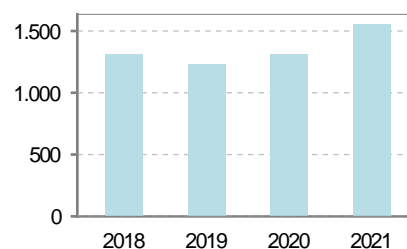
| Afiliados | 2018 | 2019 | 2020 | 2021 |
|---------------------|-------|-------|-------|-------|
| Total | 7.739 | 7.835 | 7.533 | 7.602 |
| R.General y otros | 5.820 | 6.011 | 5.756 | 5.839 |
| Autónomo no agrario | 1.786 | 1.689 | 1.646 | 1.642 |
| Autónomo agrario | 133 | 135 | 131 | 121 |



| Contratos | 2018 | 2019 | 2020 | 2021 |
|-----------|-------|-------|------|------|
| Total | 1.001 | 1.036 | 575 | 903 |
| Hombres | 466 | 477 | 295 | 456 |
| Mujeres | 535 | 559 | 280 | 447 |



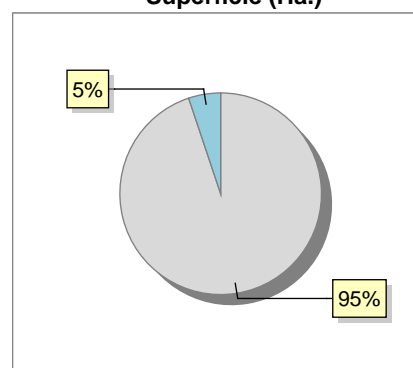
| Paro registrado | 2018 | 2019 | 2020 | 2021 |
|-----------------|-------|-------|-------|-------|
| Total | 1.172 | 1.125 | 1.451 | 1.435 |
| Hombres | 458 | 399 | 587 | 523 |
| Mujeres | 714 | 726 | 864 | 912 |



6. Catastro (2021)

| Titulares | | Unidades Urbanas | |
|---|------------|-------------------------|--------|
| Urbano | 16.582 | Industrial | 1.041 |
| Rústico | 5.662 | Residencial | 12.547 |
| Urbano/Rústico | 19.060 | Terciario y comercial | 4.998 |
| Unidades Rústicas | | Equipamiento | 165 |
| Parcelas | 13.812 | Suelo vacante | 943 |
| Subparcelas | 16.637 | Edificio Singular | 8 |
| Valor Catastral Rústico | | Superficie Urbana | |
| Valor (Miles de Euros) | 27.650,16 | Superficie edificada | 289,22 |
| | | Superficie sin edificar | 188,91 |
| Valor Catastral Urbano (Miles de Euros) | | | |
| Valor catastral del suelo | 494.462,26 | | |
| Valor catastral de la construcción | 690.002,74 | | |

Superficie (Ha.)

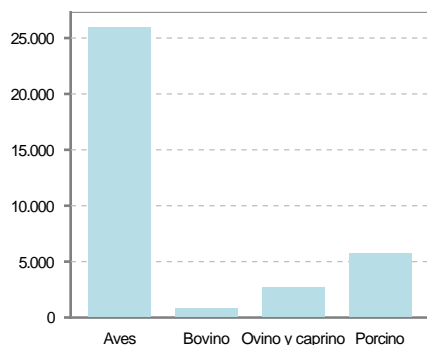


● Superficie rústica (Ha.)

● Superficie urbana (Ha.)

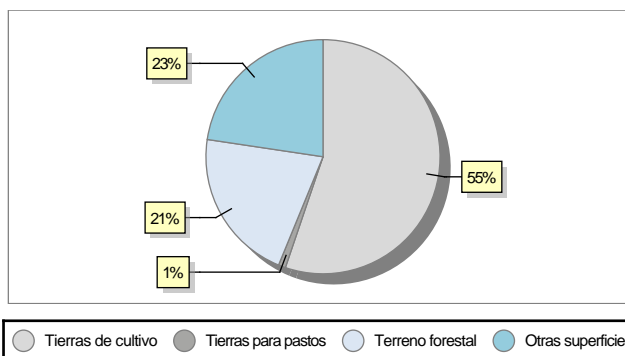
7. Ganadería (2020)

| | Cabezas ganaderas | Unidades ganaderas |
|--------------------------|-------------------|--------------------|
| Aves | 25.997 | 129,99 |
| Gallinas | | |
| Pollos | 25.997 | 129,99 |
| Bovinos | 822 | 781,60 |
| Terneros de cebo | 101 | 60,60 |
| Vacas de carne | 68 | 68,00 |
| Vacas de ordeño | 653 | 653,00 |
| Conejas | | |
| Conejas | | |
| Ovinos y Caprinos | 2.705 | 405,75 |
| Cabras | 80 | 12,00 |
| Ovejas | 2.625 | 393,75 |
| Porcinos | 5.753 | 920,48 |
| Cerdas | | |
| Cerdos de cebo | 5.753 | 920,48 |



8. Distribución General del Terreno (2020)

| | Total | Regadío | Secano |
|----------------------------|-------|---------|--------|
| Total Municipal | 9.368 | 3.843 | 5.525 |
| Tierras de cultivo | 5.172 | 3.671 | 1.501 |
| Barbecho y otras tierras | 2.066 | 1.223 | 843 |
| Cultivos herbáceos | 1.025 | 975 | 50 |
| Cultivos leñosos | 2.081 | 1.473 | 608 |
| Tierras para pastos | 93 | | 93 |
| Pastizales | 93 | | 93 |
| Prados naturales | | | |
| Terreno forestal | 1.982 | 172 | 1.810 |
| Monte abierto | 5 | | 5 |
| Monte leñoso | 515 | | 515 |
| Monte maderable | 1.462 | 172 | 1.290 |
| Otras superficies | 2.121 | | 2.121 |
| Erial a pastos | 405 | | 405 |
| Espartizal | | | |
| Ríos y lagos | 659 | | 659 |
| Superficie no agrícola | 957 | | 957 |
| Terreno improductivo | 100 | | 100 |



9. Cultivos herbáceos -Ha. (2020)

| | Secano | Regadío | Total |
|---------------------------------|--------|---------|-------|
| Total cultivos herbáceos | 50 | 975 | 1.025 |
| Cereales grano | 35 | 258 | 293 |
| Leguminosas grano | | 11 | 11 |
| Patata | | 8 | 8 |
| Cultivos industriales | | 1 | 1 |
| Flores y plantas | | 1 | 1 |
| Cultivos forrajeros | 13 | 206 | 219 |
| Hortalizas | 2 | 490 | 492 |

10. Cultivos leñosos -Ha. (2020)

| | Secano | Regadío | Total |
|-------------------------------|--------|---------|-------|
| Total cultivos leñosos | 608 | 1.473 | 2.081 |
| Cítricos | | | |
| Frutales | 102 | 573 | 675 |
| Viñedo | 416 | 495 | 911 |
| Olivar | 90 | 400 | 490 |
| Otros cultivos leñosos | | | |
| Viveros | | 5 | 5 |

11. Entidades Financieras

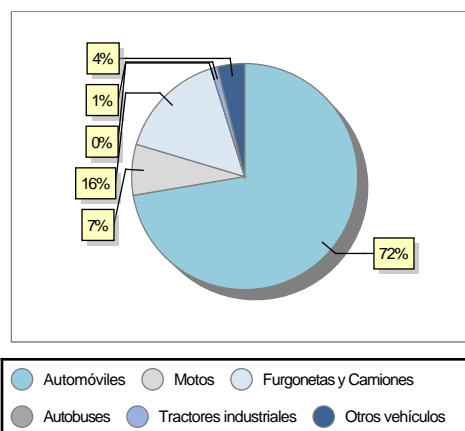
| | 2018 | 2019 | 2020 |
|-----------------------------------|------|------|------|
| Entidades financieras de Depósito | 17 | 16 | 16 |
| Entidades Financieras de Crédito | 0 | 0 | 0 |

12. Salud

| | 2018 | 2019 | 2020 |
|------------------|------|------|------|
| Centros de salud | 1 | 1 | 1 |
| Consultorios | 0 | 0 | 0 |
| Farmacias | 8 | 8 | 8 |
| Botiquines | 0 | 0 | 0 |

13. Parque de Vehículos

| | 2018 | 2019 | 2020 | 2021 |
|------------------------|--------|--------|--------|--------|
| Total vehículos | 15.132 | 15.459 | 15.583 | 15.753 |
| Automóviles | 10.885 | 11.173 | 11.291 | 11.396 |
| Motos | 1.031 | 1.074 | 1.102 | 1.145 |
| Furgonetas y Camiones | 2.488 | 2.476 | 2.463 | 2.451 |
| Autobuses | 3 | 3 | 3 | 2 |
| Tractores industriales | 155 | 157 | 145 | 149 |
| Otros vehículos | 570 | 576 | 579 | 610 |



14. Espacios Deportivos

| | 2020 |
|---------------------------|------|
| Campos de tiro | 1 |
| Campos de golf | 0 |
| Campos de fútbol | 3 |
| Rocodromos | 0 |
| Pistas de petanca | 1 |
| Pistas de padel | 1 |
| Pistas de atletismo | 2 |
| Piscinas cubiertas | 2 |
| Pistas de squash | 2 |
| Pistas polideportivas | 12 |
| Pistas de tenis | 1 |
| Piscinas al aire libre | 2 |
| Pabellones polideportivos | 6 |
| Pabellones con fronton | 1 |
| Frontones | 2 |

15. Turismo (2021)

| | Establecimientos | Habitaciones | Plazas |
|---|------------------|--------------|--------|
| Hoteles | 4 | 123 | 223 |
| Casas rurales | | | |
| Restaurantes | 30 | | 2.598 |
| Hostales | 1 | 14 | 25 |
| Pensiones | 1 | 9 | 17 |
| Turismo activo | | | |
| Agencias de viajes | 7 | | |
| Apartamentos | 1 | 4 | 16 |
| Campings | | | |
| Albergues turísticos | | | |
| Viviendas de uso turístico | 10 | | |
| Empresas organizadoras de congresos y reuniones | | | |



16. Conectividad: Banda ancha Fija

| Entidad Municipal | Caudal de Bajada | Fibra optica de centralita | Fibra optica hasta el Hogar |
|-------------------|------------------|----------------------------|-----------------------------|
| Calahorra | 100 Mb | SI | SI |

17. Conectividad: Banda ancha Movil

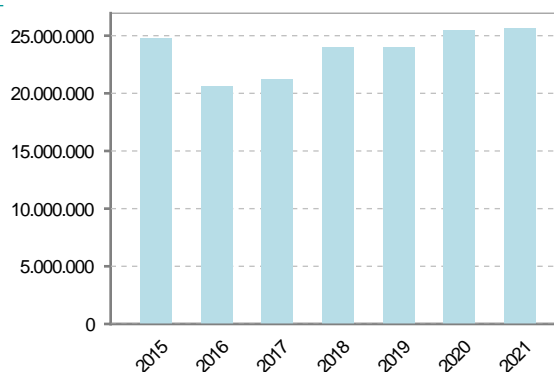
| Entidad Municipal | Caudal de Bajada | UMTS |
|-------------------|------------------|------|
| Calahorra | 6 Mb | SI |

18. Presupuestos Municipales

Gastos por capitulos

| | |
|---|------------|
| Gastos de Personal | 8.738.130 |
| Gastos en Bienes Corrientes y Servicios | 11.507.315 |
| Gastos Financieros | 33.150 |
| Transferencias Corrientes | 1.267.757 |
| Inversiones Reales | 3.313.300 |
| Transferencias de Capital | 160.000 |
| Activos Financieros | 5.000 |
| Pasivos Financieros | 643.543 |

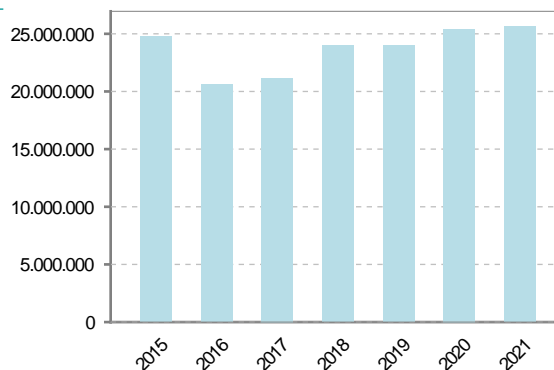
Gastos



Ingresos por capitulos

| | |
|-----------------------------------|------------|
| Impuestos Directos | 10.920.000 |
| Impuestos Indirectos | 800.000 |
| Tasas y Otros Ingresos | 4.173.474 |
| Transferencias Corrientes | 7.605.124 |
| Ingresos Patrimoniales | 554.600 |
| Enajenacion de Inversiones Reales | 0 |
| Transferencias de Capital | 895.000 |
| Activos Financieros | 5.000 |
| Pasivos Financieros | 715.000 |

Ingresos



19. Educación - Curso 2021 / 2022 - Centros públicos

Educación Infantil 2º Ciclo, Primaria y Especial

Institución educativa

| | |
|----------|---------------------------|
| CRA | Sin centro rural agrupado |
| Colegios | 3 |

Alumnado

| | |
|---------|-------|
| Alumnos | 1.007 |
|---------|-------|

ESO, Bachillerato y Ciclos Formativos

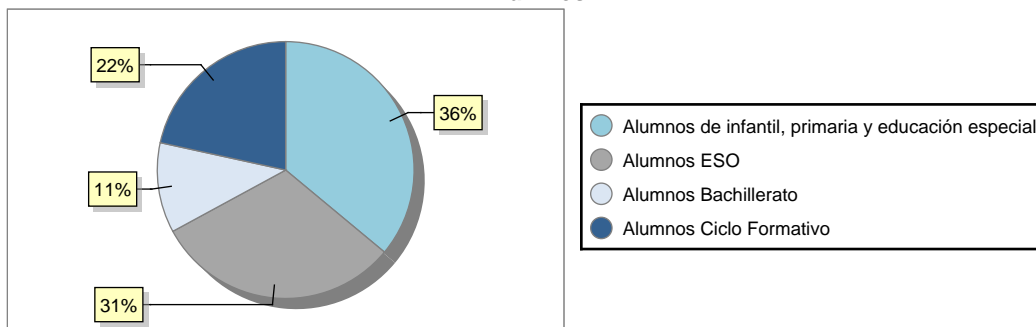
Institución educativa

| | |
|---------|---|
| Centros | 2 |
|---------|---|

Alumnado

| | |
|-------------------|-----|
| ESO | 868 |
| Bachillerato | 317 |
| Ciclos Formativos | 603 |

Alumnos



20. Educación - Curso 2021 / 2022 - Centros privados

Educación Infantil 2º Ciclo, Primaria y Especial

Institución educativa

| | |
|----------|---|
| Colegios | 4 |
|----------|---|

Alumnado

| | |
|---------|-------|
| Alumnos | 1.267 |
|---------|-------|

ESO, Bachillerato y Ciclos Formativos

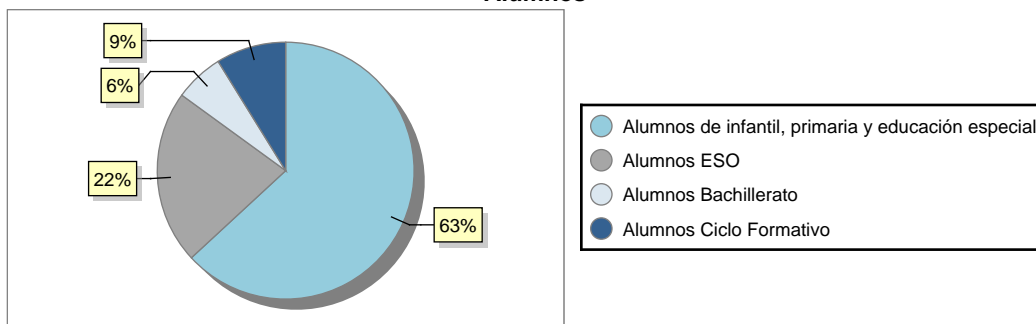
Institución educativa

| | |
|---------|---|
| Centros | 3 |
|---------|---|

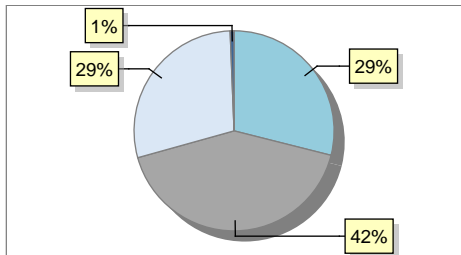
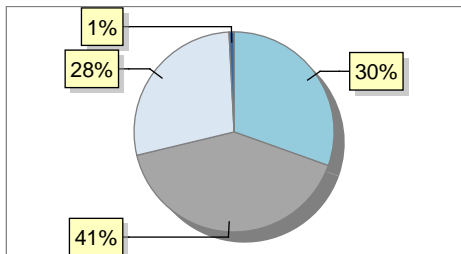
Alumnado

| | |
|-------------------|-----|
| ESO | 439 |
| Bachillerato | 124 |
| Ciclos Formativos | 177 |

Alumnos



21. Elecciones

| | | | | | |
|-----------------------------|-------|---|---------|-------------------|------------|
| Alcalde Elisa | | Garrido | Jiménez | Fecha de posesión | 15-06-2019 |
| Elecciones municipales 2019 | | | | | |
| PP | 3.254 |  | | | |
| PSOE | 4.696 | | | | |
| Otros | 3.227 | | | | |
| Votos en blanco | 71 | | | | |
| Elecciones autonómicas 2019 | | | | | |
| PP | 3.400 |  | | | |
| PSOE | 4.554 | | | | |
| Otros | 3.119 | | | | |
| Votos en blanco | 90 | | | | |