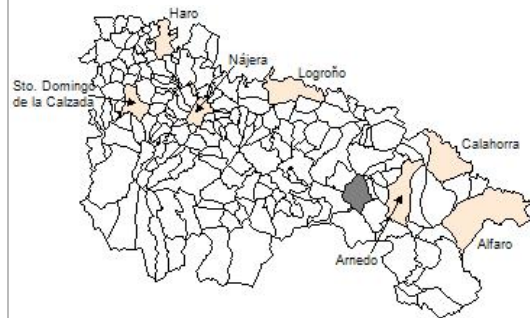


1. Datos Generales

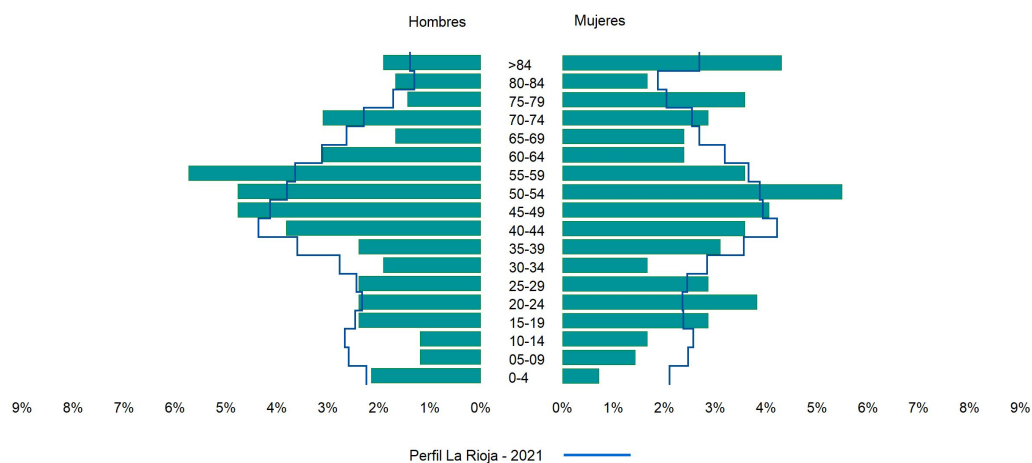
Código INE	26017
Municipio	Arnedillo
Partido judicial	Calahorra
Zona de salud	Arnedo
Superficie municipal (Km2)	48,33
Altitud máx. del núcleo de población principal (m)	654
Distancia a la capital	62
Número de núcleos	4



2. Evolución Demográfica

Padrón	2015	2016	2017	2018	2019	2020	2021
Total	468	467	451	426	419	448	452
Hombres	234	232	223	210	201	218	217
Mujeres	234	235	228	216	218	230	235
Densidad	9,7	9,7	9,3	8,8	8,7	9,3	9,4
Extranjeros	32	25	19	19	18	32	29

Arnedillo - 2021



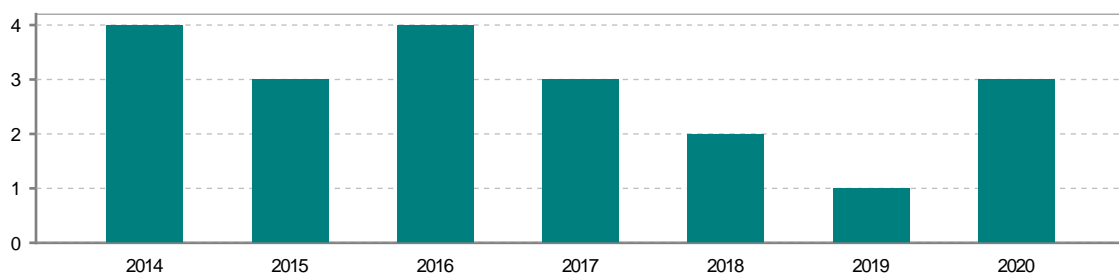
3. Índices y tasas de Población (1/1/2021)

	Arnedillo	La Rioja
Ratio de feminidad (Total Mujeres / Total Hombres) x 100	108,29	102,63
Índice de infancia (Pob. de 0 a 14 / Pob. Total) x 100	9,51	14,12
Índice de tendencia (Pob. de 0 a 4 / Pob. de 5 a 9) x 100	75,00	82,91
Índice de juventud (Pob. de 15 a 29 / Pob. total) x 100	15,04	14,53
Índice de longevidad (Pob. > 84 / Pob. > 64) x 100	25,00	19,20
Índice de vejez (Pob. >= 65 / Pob. Total) x 100	23,01	21,21
Tasa de dependencia ((Pob. < 16 + Pob. > 64) / Pob. de 16 a 64) x 100	49,17	57,14
Tasa de reemplazo (Pob. de 20 a 29 / Pob. de 55 a 64) x 100	68,00	68,21
Tasa de maternidad (Pob. de 0 a 4 / Mujeres de 15 a 49) x 100	12,37	18,94
Tasa de residentes extranjeros (Total extranjeros / Pob. Total) x 100	6,42	12,79

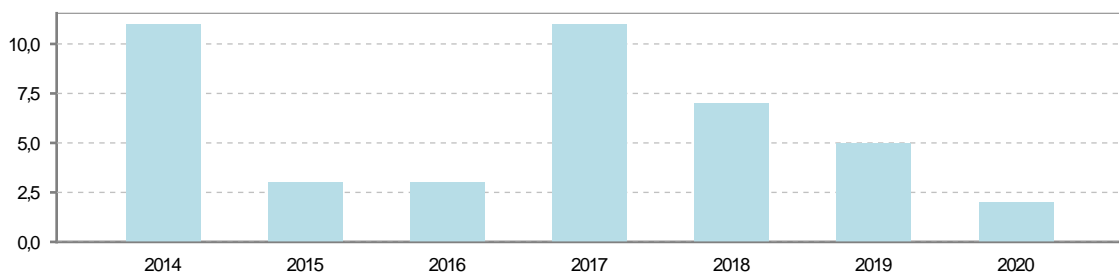
4. Movimiento Natural de la Población

	2015	2016	2017	2018	2019	2020
Nacimientos	3	4	3	2	1	3
Defunciones	3	3	11	7	5	2
Matrimonios	1	1	1		1	1
Crecimiento vegetativo	0	1	-8	-5	-4	1

Nacimientos

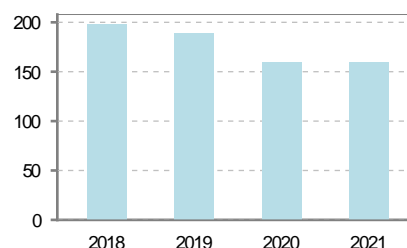


Defunciones

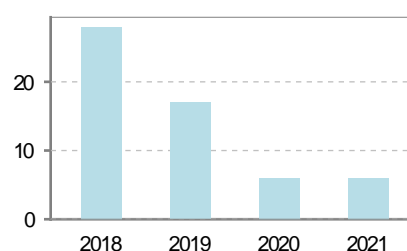


5. Mercado Laboral. (a 30 de junio)

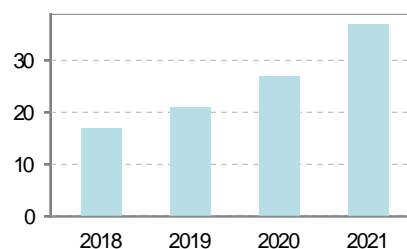
Afiliados	2018	2019	2020	2021
Total	198	189	159	159
R.General y otros	157	150	125	123
Autónomo no agrario	36	34	29	31
Autónomo agrario	5	5	5	5



Contratos	2018	2019	2020	2021
Total	29	24	7	18
Hombres	12	10	1	10
Mujeres	17	14	6	8



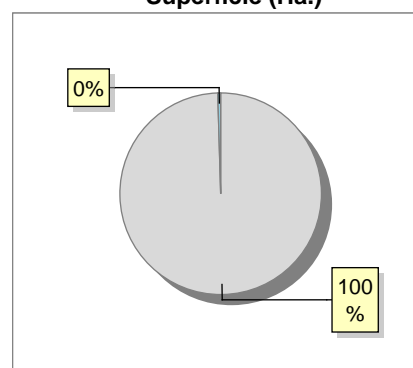
Paro registrado	2018	2019	2020	2021
Total	17	15	28	31
Hombres	8	8	15	14
Mujeres	9	7	13	17



6. Catastro (2021)

Titulares		Unidades Urbanas	
Urbano	1.093	Industrial	193
Rústico	1.208	Residencial	609
Urbano/Rústico	2.017	Terciario y comercial	198
Unidades Rústicas		Equipamiento	14
Parcelas	9.235	Suelo vacante	241
Subparcelas	9.740	Edificio Singular	4
Valor Catastral Rústico		Superficie Urbana	
Valor (Miles de Euros)	569,38	Superficie edificada	13,79
		Superficie sin edificar	8,73
Valor Catastral Urbano (Miles de Euros)			
Valor catastral del suelo	5.457,07		
Valor catastral de la construcción	30.508,21		

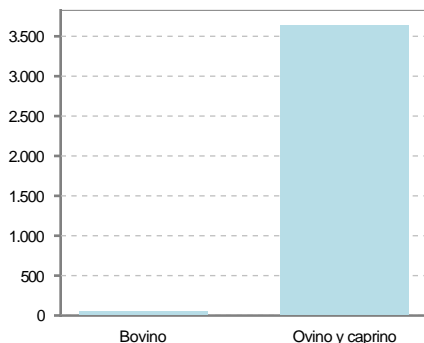
Superficie (Ha.)



● Superficie rústica (Ha.)
● Superficie urbana (Ha.)

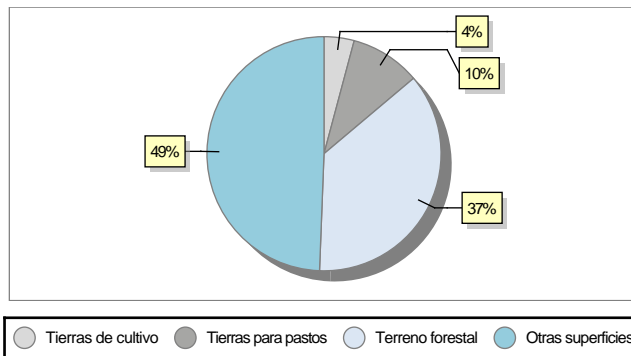
7. Ganadería (2020)

	Cabezas ganaderas	Unidades ganaderas
Aves		
Gallinas		
Pollos		
Bovinos	55	52,60
Terneros de cebo	6	3,60
Vacas de carne	49	49,00
Vacas de ordeño		
Conejas		
Conejas		
Ovinos y Caprinos	3.643	546,45
Cabras	150	22,50
Ovejas	3.493	523,95
Porcinos		
Cerdas		
Cerdos de cebo		



8. Distribución General del Terreno (2020)

	Total	Regadío	Secano
Total Municipal	4.833	23	4.810
Tierras de cultivo	201	9	192
Barbecho y otras tierras	55	2	53
Cultivos herbáceos	5	2	3
Cultivos leñosos	141	5	136
Tierras para pastos	469		469
Pastizales	469		469
Prados naturales			
Terreno forestal	1.776	14	1.762
Monte abierto	6		6
Monte leñoso	638		638
Monte maderable	1.132	14	1.118
Otras superficies	2.387		2.387
Erial a pastos	1.857		1.857
Espartizal			
Ríos y lagos	118		118
Superficie no agrícola	107		107
Terreno improductivo	305		305



9. Cultivos herbáceos -Ha. (2020)

	Secano	Regadío	Total
Total cultivos herbáceos	3	2	5
Cereales grano			
Leguminosas grano			
Patata		1	1
Cultivos industriales			
Flores y plantas			
Cultivos forrajeros	3		3
Hortalizas		1	1

10. Cultivos leñosos -Ha. (2020)

	Secano	Regadío	Total
Total cultivos leñosos	136	5	141
Cítricos			
Frutales	68	3	71
Viñedo	2		2
Olivar	66	2	68
Otros cultivos leñosos			
Viveros			

11. Entidades Financieras

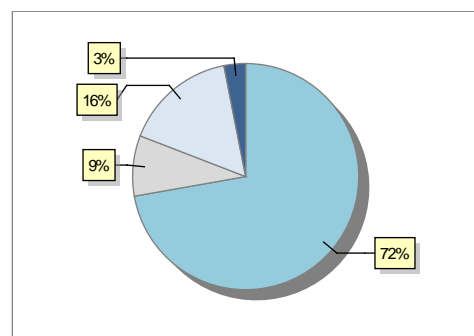
	2018	2019	2020
Entidades financieras de Depósito	1	1	1
Entidades Financieras de Crédito	0	0	0

12. Salud

	2018	2019	2020
Centros de salud	0	0	0
Consultorios	2	2	2
Farmacias	1	1	1
Botiquines	0	0	0

13. Parque de Vehículos

	2018	2019	2020	2021
Total vehículos	313	313	305	324
Automóviles	225	229	222	234
Motos	22	24	23	28
Furgonetas y Camiones	52	49	50	52
Autobuses	0	0	0	0
Tractores industriales	0	0	0	0
Otros vehículos	14	11	10	10



14. Espacios Deportivos

	2020
Campos de tiro	0
Campos de golf	0
Campos de fútbol	0
Rocodromos	0
Pistas de petanca	0
Pistas de padel	0
Pistas de atletismo	0
Piscinas cubiertas	1
Pistas de squash	0
Pistas polideportivas	1
Pistas de tenis	1
Piscinas al aire libre	1
Pabellones polideportivos	0
Pabellones con fronton	1
Frontones	2

15. Turismo (2021)

	Establecimientos	Habitaciones	Plazas
Hoteles	3	189	356
Casas rurales	2	7	13
Restaurantes	5		513
Hostales			
Pensiones	1	25	41
Turismo activo			
Agencias de viajes			
Apartamentos	1	3	12
Campings			
Albergues turísticos			
Viviendas de uso turístico	12		
Empresas organizadoras de congresos y reuniones			



16. Conectividad: Banda ancha Fija

Entidad Municipal	Caudal de Bajada	Fibra optica de centralita	Fibra optica hasta el Hogar
Arnedillo	30 Mb	SI	NO

17. Conectividad: Banda ancha Movil

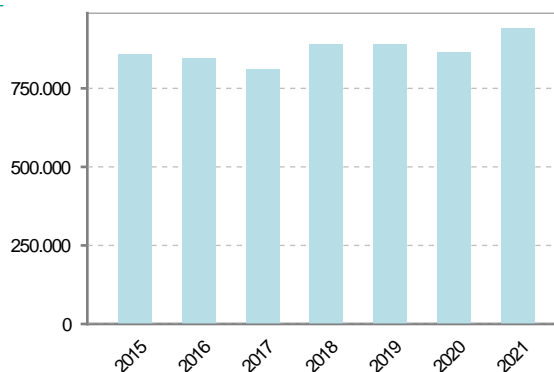
Entidad Municipal	Caudal de Bajada	UMTS
Arnedillo	6 Mb	SI

18. Presupuestos Municipales

Gastos por capitulos

Gastos de Personal	265.249
Gastos en Bienes Corrientes y Servicios	374.554
Gastos Financieros	1.500
Transferencias Corrientes	66.500
Inversiones Reales	204.500
Transferencias de Capital	30.000
Activos Financieros	0
Pasivos Financieros	0

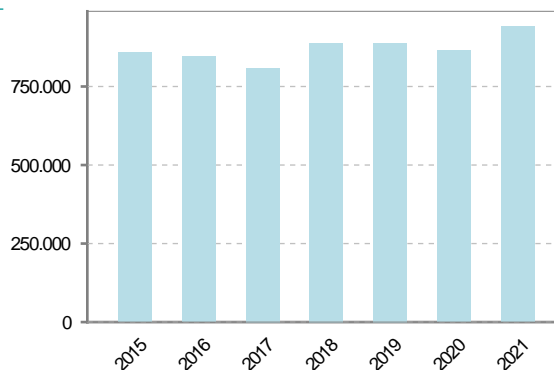
Gastos



Ingresos por capitulos

Impuestos Directos	363.500
Impuestos Indirectos	10.000
Tasas y Otros Ingresos	165.200
Transferencias Corrientes	144.128
Ingresos Patrimoniales	70.002
Enajenacion de Inversiones Reales	0
Transferencias de Capital	189.473
Activos Financieros	0
Pasivos Financieros	0

Ingresos



19. Educación - Curso 2021 / 2022 - Centros públicos

Educación Infantil 2º Ciclo, Primaria y Especial

Institución educativa

CRA	CRA Alto Cidacos
Colegios	1

Alumnado

Alumnos	21
---------	----

ESO, Bachillerato y Ciclos Formativos

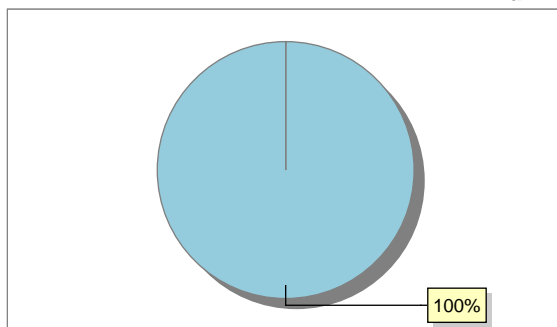
Institución educativa

Centros	0
---------	---

Alumnado

ESO	0
Bachillerato	0
Ciclos Formativos	0

Alumnos



Alumnos de infantil, primaria y educación especial

20. Educación - Curso 2021 / 2022 - Centros privados

Educación Infantil 2º Ciclo, Primaria y Especial

Institución educativa

Colegios	0
----------	---

Alumnado

Alumnos	0
---------	---

ESO, Bachillerato y Ciclos Formativos

Institución educativa

Centros	0
---------	---

Alumnado

ESO	0
Bachillerato	0
Ciclos Formativos	0

Alumnos

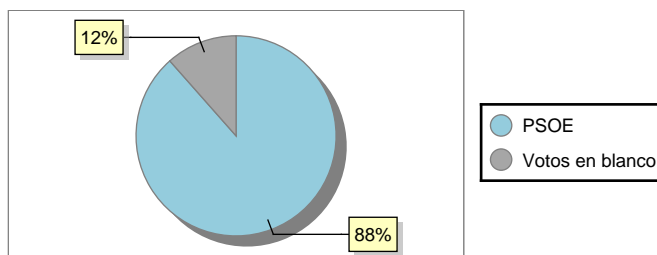
SIN DATOS

21. Elecciones

Alcalde Pedro Antonio Montalvo Íñigo Fecha de posesión 15-06-2019

Elecciones municipales 2019

PSOE	192
Votos en blanco	25



Elecciones autonómicas 2019

PP	47
PSOE	138
Otros	61
Votos en blanco	2

