

# RECOGIDA DE R.S.U. GESTIONADA POR EL CONSORCIO DE AGUAS Y RESIDUOS



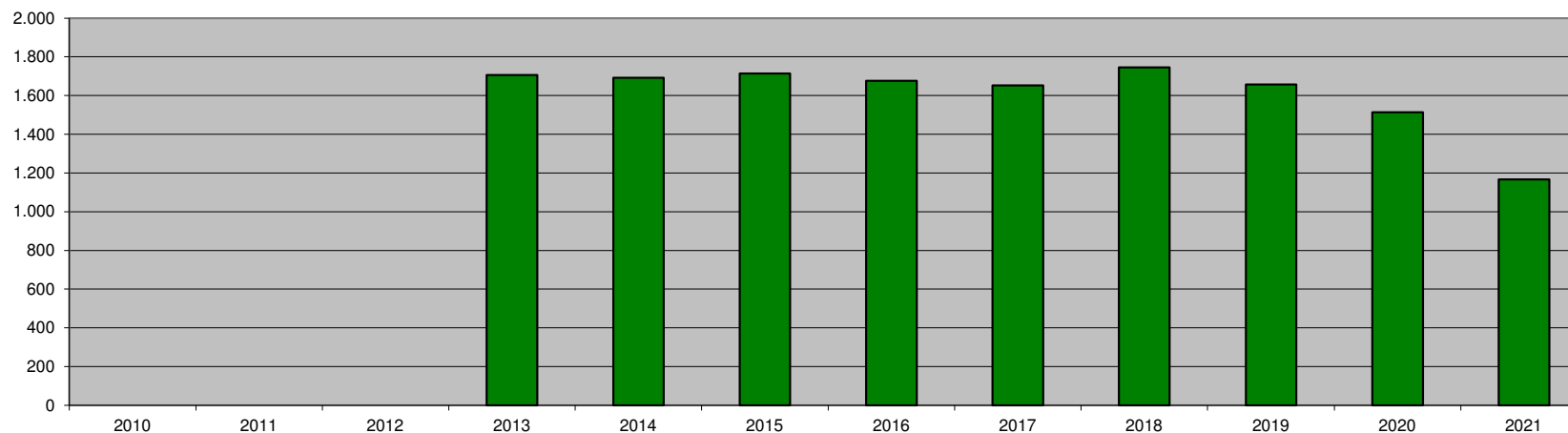
## RUTA RIOJA ALTA - SONSIERRA

Fuente: Consorcio de Aguas y Residuos de La Rioja  
Fecha de actualización: 30 de septiembre de 2021

### Evolución de la recogida de RSU en los últimos años (2012-2021)

El servicio con gestión del Consorcio de Aguas y Residuos de La Rioja se inicia el 1 de enero de 2013.

	2010	2011	2012	2013	2014	2015	2016	2017	2018	2019	2020	2021
<b>MUNICIPIOS</b>				4	4	4	4	4	4	4	4	4
<b>HABITANTES</b>				3.081	2.900	2.735	2.659	2.653	2.615	2.616	2.538	2.543
<b>CONTENEDORES</b>				109	112	110	108	110	111	111	110	112
<b>Tn RECOGIDAS</b>				<b>1.705</b>	<b>1.692</b>	<b>1.714</b>	<b>1.677</b>	<b>1.653</b>	<b>1.746</b>	<b>1.657</b>	<b>1.513</b>	<b>1.167</b>
<b>HAB/ CONTENEDOR</b>				28	26	25	25	24	24	24	23	23
<b>KG HAB/ DIA</b>				1,52	1,60	1,72	1,72	1,71	1,83	1,74	1,63	1,68



# RECOGIDA DE R.S.U. GESTIONADA POR EL CONSORCIO DE AGUAS Y RESIDUOS

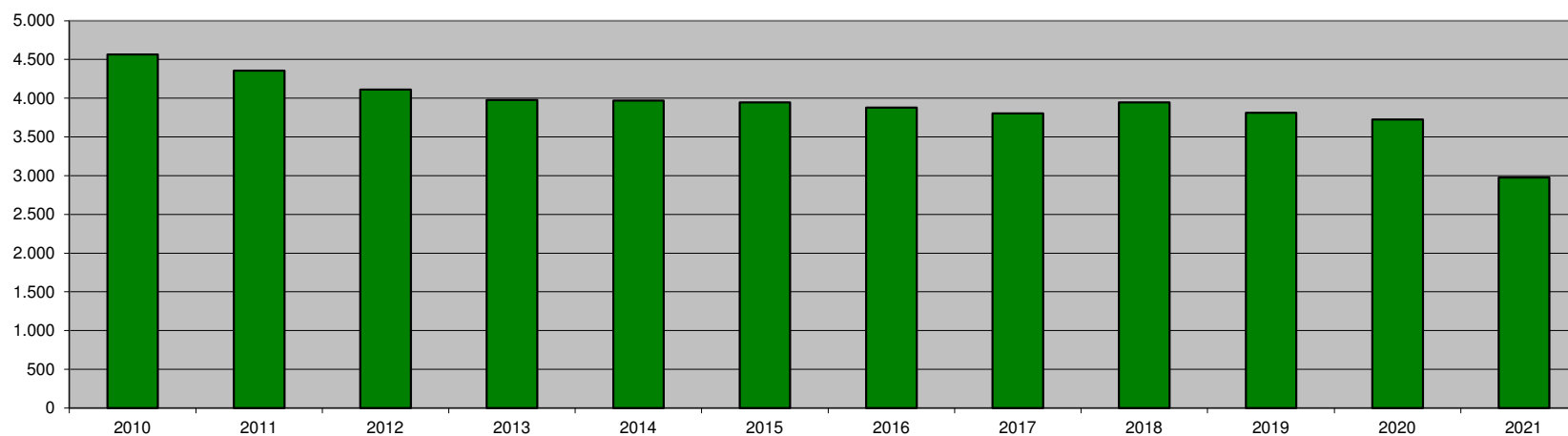


## RUTA RIOJA ALTA

Fuente: Consorcio de Aguas y Residuos de La Rioja  
 Fecha de actualización: 30 de septiembre de 2021

### Evolución de la recogida de RSU en los últimos años (2010-2021)

	2010	2011	2012	2013	2014	2015	2016	2017	2018	2019	2020	2021
<b>MUNICIPIOS</b>	36	36	36	36	36	36	36	36	36	36	36	36
<b>HABITANTES</b>	7.277	7.280	7.251	7.049	6.812	6.725	6.584	6.419	6.251	6.175	6.100	6.090
<b>CONTENEDORES</b>	600	599	590	579	581	593	593	572	574	595	586	586
<b>Tn RECOGIDAS</b>	<b>4.563</b>	<b>4.354</b>	<b>4.111</b>	<b>3.976</b>	<b>3.968</b>	<b>3.946</b>	<b>3.879</b>	<b>3.803</b>	<b>3.945</b>	<b>3.812</b>	<b>3.725</b>	<b>2.978</b>
<b>HAB/ CONTENEDOR</b>	12	12	12	12	12	11	11	11	11	10	10	10
<b>KG HAB/ DIA</b>	1,72	1,64	1,55	1,55	1,60	1,61	1,61	1,62	1,73	1,69	1,67	1,79



# RECOGIDA DE R.S.U. GESTIONADA POR EL CONSORCIO DE AGUAS Y RESIDUOS

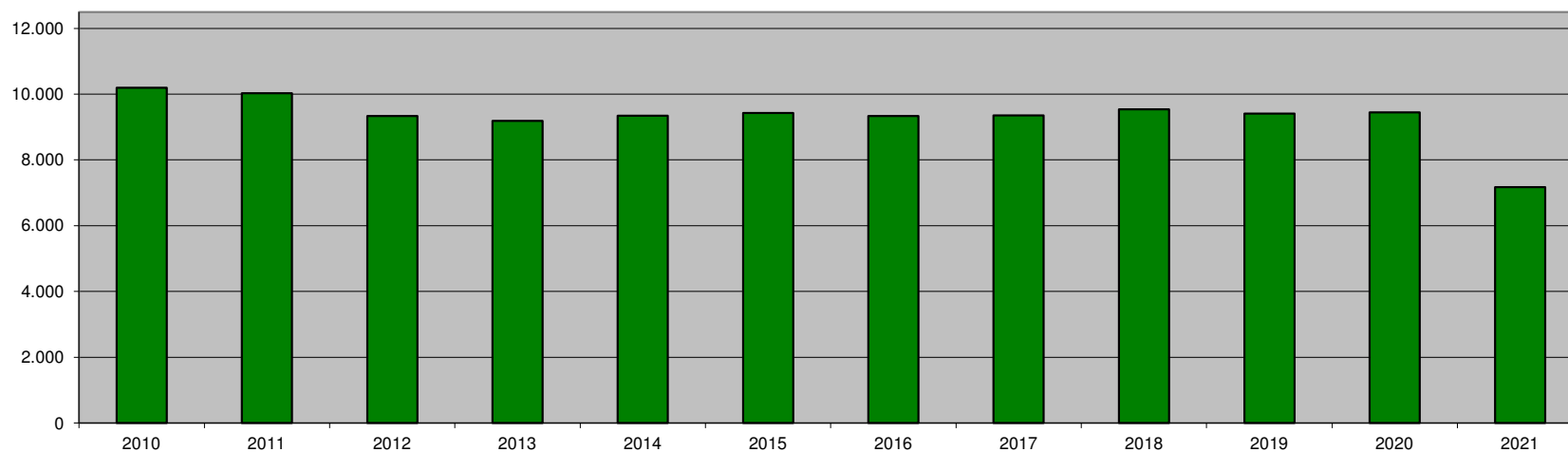


## RUTA RIOJA NAJERILLA- MONCALVILLO

Fuente: Consorcio de Aguas y Residuos de La Rioja  
 Fecha de actualización: 30 de septiembre de 2021

### Evolución de la r Evolución de la recogida de RSU en los últimos años (2010-2021)

	2010	2011	2012	2013	2014	2015	2016	2017	2018	2019	2020	2021
<b>MUNICIPIOS</b>	54	54	54	54	54	54	54	54	54	54	54	54
<b>HABITANTES</b>	22.444	22.323	22.232	22.050	21.901	21.719	21.439	21.242	20.993	20.968	21.019	20.993
<b>CONTENEDORES</b>	1.097	1.097	1.071	1.077	1.083	1.088	1.088	1.074	1.089	1.128	1.117	1.135
<b>Tn RECOGIDAS</b>	<b>10.190</b>	<b>10.028</b>	<b>9.337</b>	<b>9.185</b>	<b>9.348</b>	<b>9.426</b>	<b>9.334</b>	<b>9.356</b>	<b>9.540</b>	<b>9.411</b>	<b>9.447</b>	<b>7.168</b>
<b>HAB/ CONTENEDOR</b>	20	20	21	20	20	20	20	20	19	19	19	18
<b>KG HAB/ DIA</b>	1,24	1,23	1,15	1,14	1,17	1,19	1,19	1,21	1,25	1,23	1,23	1,25



# RECOGIDA DE R.S.U. GESTIONADA POR EL CONSORCIO DE AGUAS Y RESIDUOS

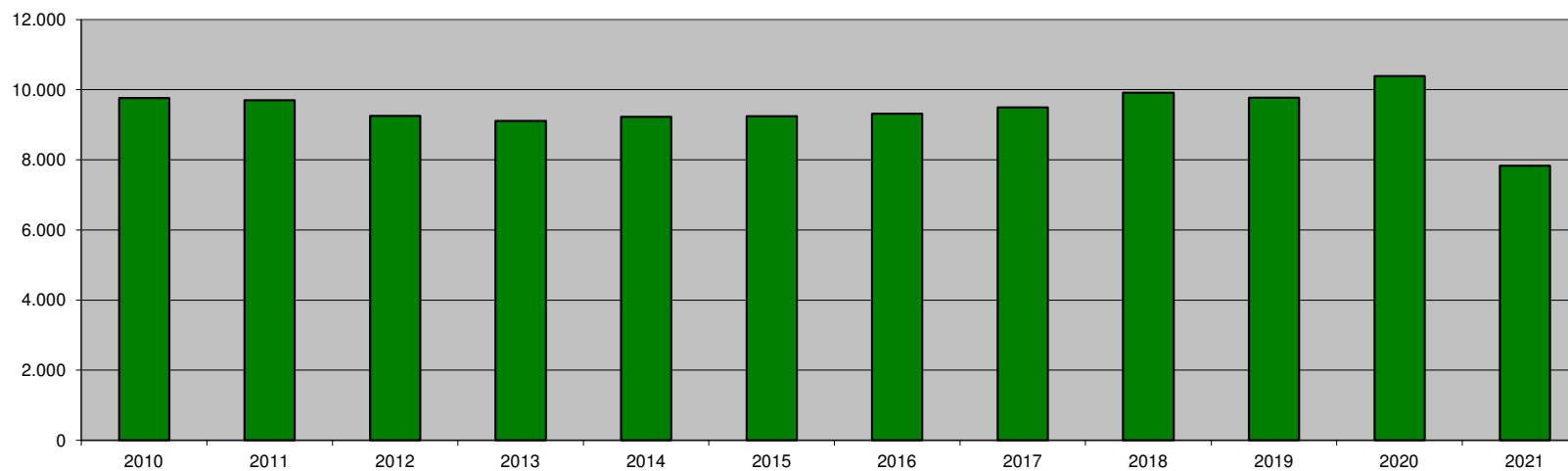


## RUTA RIOJA IREGUA- LEZA

Fuente: Consorcio de Aguas y Residuos de La Rioja  
Fecha de actualización: 30 de septiembre de 2021

### Evolución de la r Evolución de la recogida de RSU en los últimos años (2010-2021)

	2010	2011	2012	2013	2014	2015	2016	2017	2018	2019	2020	2021
<b>MUNICIPIOS</b>	42	42	42	42	42	42	42	42	42	42	42	42
<b>HABITANTES</b>	23.761	24.332	24.888	24.954	24.671	24.395	24.309	24.171	24.193	24.283	24.517	24.912
<b>CONTENEDORES</b>	778	781	773	743	755	765	765	758	767	760	785	787
<b>Tn RECOGIDAS</b>	<b>9.760</b>	<b>9.702</b>	<b>9.252</b>	<b>9.110</b>	<b>9.221</b>	<b>9.241</b>	<b>9.314</b>	<b>9.496</b>	<b>9.909</b>	<b>9.765</b>	<b>10.386</b>	<b>7.830</b>
<b>HAB/ CONTENEDOR</b>	31	31	32	34	33	32	32	32	32	32	31	32
<b>KG HAB/ DIA</b>	1,13	1,09	1,02	1,00	1,02	1,04	1,05	1,08	1,12	1,10	1,16	1,15



# RECOGIDA DE R.S.U. GESTIONADA POR EL CONSORCIO DE AGUAS Y RESIDUOS

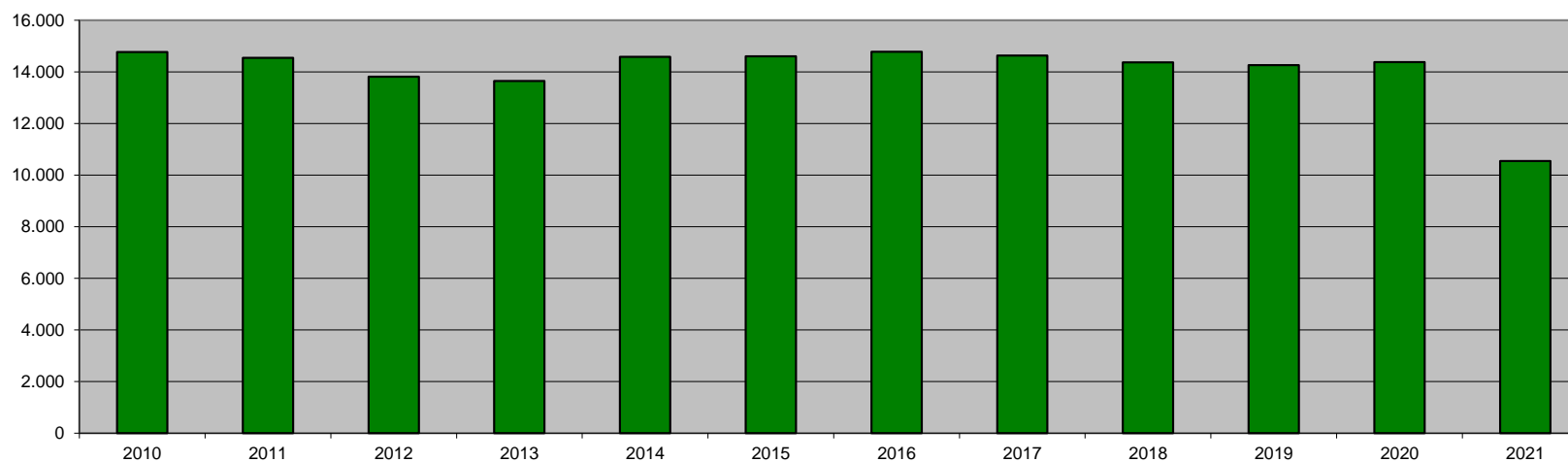


## RUTA RIOJA BAJA- EBRO

Fuente: Consorcio de Aguas y Residuos de La Rioja  
Fecha de actualización: 30 de septiembre de 2021

### Evolución de la recogida de RSU en los últimos años (2010-2021)

	2010	2011	2012	2013	2014	2015	2016	2017	2018	2019	2020	2021
<b>MUNICIPIOS</b>	6	6	6	6	6	6	6	6	6	6	6	6
<b>HABITANTES</b>	46.023	46.084	46.140	46.294	45.867	45.200	44.717	44.501	44.263	44.303	44.754	45.336
<b>CONTENEDORES</b>	497	497	509	513	508	513	513	509	504	509	512	507
<b>Tn RECOGIDAS</b>	<b>14.768</b>	<b>14.547</b>	<b>13.809</b>	<b>13.650</b>	<b>14.586</b>	<b>14.600</b>	<b>14.779</b>	<b>14.637</b>	<b>14.369</b>	<b>14.258</b>	<b>14.381</b>	<b>10.548</b>
<b>HAB/ CONTENEDOR</b>	93	93	91	90	90	88	87	87	88	87	87	89
<b>KG HAB/ DIA</b>	0,88	0,86	0,82	0,81	0,87	0,88	0,90	0,90	0,89	0,88	0,88	0,85



# RECOGIDA DE R.S.U. GESTIONADA POR EL CONSORCIO DE AGUAS Y RESIDUOS



## RUTA ALHAMA- LINARES

Fuente: Consorcio de Aguas y Residuos de La Rioja  
Fecha de actualización: 30 de septiembre de 2021

### Evolución de la recogida de RSU en los últimos años (2010-2021)

	2010	2011	2012	2013	2014	2015	2016	2017	2018	2019	2020	2021
<b>MUNICIPIOS</b>	7	7	7	7	7	7	7	7	7	7	7	7
<b>HABITANTES</b>	4.940	4.862	4.672	4.543	4.442	4.266	4.135	4.078	3.983	3.897	3.864	3.892
<b>CONTENEDORES</b>	233	233	233	236	229	233	233	231	230	245	236	240
<b>Tn RECOGIDAS</b>	<b>2.105</b>	<b>2.112</b>	<b>2.035</b>	<b>1.996</b>	<b>1.985</b>	<b>2.007</b>	<b>1.992</b>	<b>1.988</b>	<b>2.061</b>	<b>2.002</b>	<b>1.939</b>	<b>1.471</b>
<b>HAB/ CONTENEDOR</b>	21	21	20	19	19	18	18	18	17	16	16	16
<b>KG HAB/ DIA</b>	1,17	1,19	1,19	1,20	1,22	1,29	1,32	1,34	1,42	1,41	1,41	1,38

