



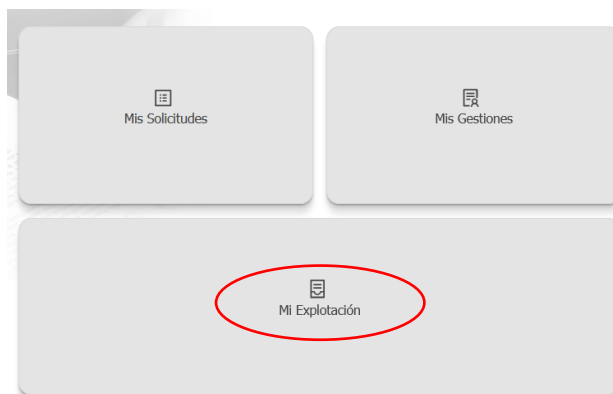
GUÍA DE AYUDA PARA LA CUMPLIMENTACIÓN DE SOLICITUDES REA 2024 EN LA APLICACIÓN SGA.

TITULARES DE EXPLOTACIONES – VERSIÓN 1.1 (DICIEMBRE 2024 V.10.11.0.1)

Se recomienda seguir los pasos e indicaciones de esta guía para realizar una solicitud en el REA.

La información de esta guía se irá actualizando conforme a la normativa reguladora del Registro Autonómico de Explotaciones (REA) y a los cambios informáticos que se vayan produciendo en el aplicativo SGA.

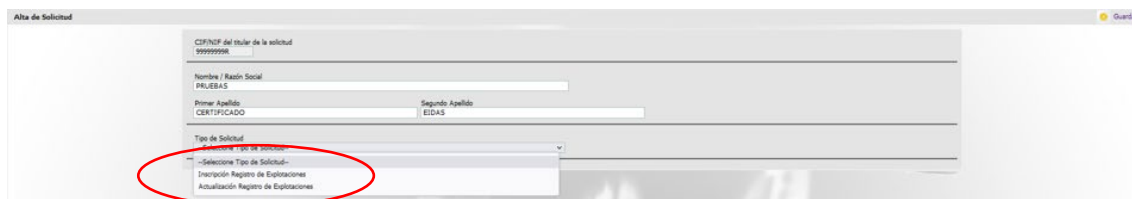
REGISTRO DE EXPLOTACIONES. Pantalla principal.



Hacer click en Mi Explotación:



Hacer click en **Alta Declaración**. Hay dos tipos de solicitudes:



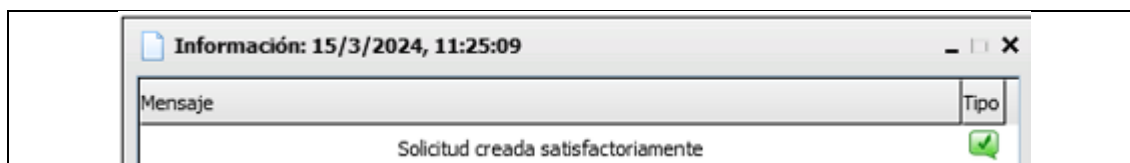
- ✓ **Inscripción Registro de Explotaciones.** Solicitud para la inscripción de una explotación por primera vez en el REA. Al dar de alta la solicitud:
 - Si existen datos para ese CIF/NIF en la aplicación, se dará la posibilidad de recuperar esos datos para completar la solicitud de inscripción.



- Si no existen datos, la solicitud se generará sin datos y habrá que completarla manualmente.

Gobierno de La Rioja
Campaña 2024
Captura de Solicitudes
Bienvenido
Versión 10.1.0 (módulo 10.1.0)
AMAYA GONZALEZ GONZALEZ-CUEVAS
Servicio Central
Solicitudes Remesas y Lotes Registro Presencial Consultas - Informes Autorizaciones Importación - Exportación Catálogos Auxiliares Mi Perfil Ayuda Salir
Alta de Solicitud
CIRNIP del titular de la solicitud
Nombre / Razón Social
Primer Apellido Segundo Apellido
Tipo de Solicitud
Inscripción Registro de Explotaciones
Guardar

Cumplimentada la información y botón  se crea la solicitud.



- ✓ **Actualización Registro de Explotaciones.** Solicitud para actualizar datos de una explotación inscrita en el REA. Al dar de alta la solicitud, se recuperan automáticamente los datos de la explotación. Una vez finalizada y registrada, la explotación quedará en estado Inscrita en el REA.

Otras opciones disponibles en Mis Explotaciones:

Edición de Declaración Registro de Explotaciones. Opción disponible para acceder a una explotación que esté en estado abierto en el REA. En ella se podrá seguir realizando anotaciones antes de finalizarla.

Consulta de Declaración Registro de Explotaciones. Opción de consulta donde se visualizará el historial de todas las solicitudes realizada de una explotación.

Consulta Catálogos Registro de Explotaciones. Opción disponible para consultar la lista de valores para los distintos campos de información sobre la que habrá que seleccionar la opción que corresponda en cada caso.

Consulta Explotaciones. Opción de consulta donde se visualizará la información de la última explotación registrada y por tanto inscrita en el REA.






ESTADOS DE UNA SOLICITUD

Una vez creada una solicitud los distintos estados por los que tiene que pasar son los siguientes:

1.- Abierta. Es el estado inicial en el momento de crear una solicitud. En este estado la información es editable y la solicitud se puede eliminar. Se accede a una solicitud abierta a través de Edición de Declaración.

Información

[PRUEBAS CERTIFICADO EIDAS](#)
[CIF/NIF: 99999999R](#)
Actualización Registro de Explotaciones
Número Solicitud: 114506
Estado actual: Abierta

2.- Finalizada. Estado de una solicitud al validarla con el icono  y finalizarla con el icono . En este estado la solicitud NO se puede editar. Para poder modificar una solicitud finalizada se accede a través de Edición de Declaración y habrá que volver a abrirla con el icono  para poder editarla.

Información

[PRUEBA PERSONA JURIDICA](#)
[CIF/NIF: Q0000000J](#)
Actualización Registro de Explotaciones
Número Solicitud: 118175
Estado actual: Finalizada

3.- Registrada. Estado de una solicitud al firmarla y registrarla. La explotación pasará a estado Inscrita en el REA.

Información

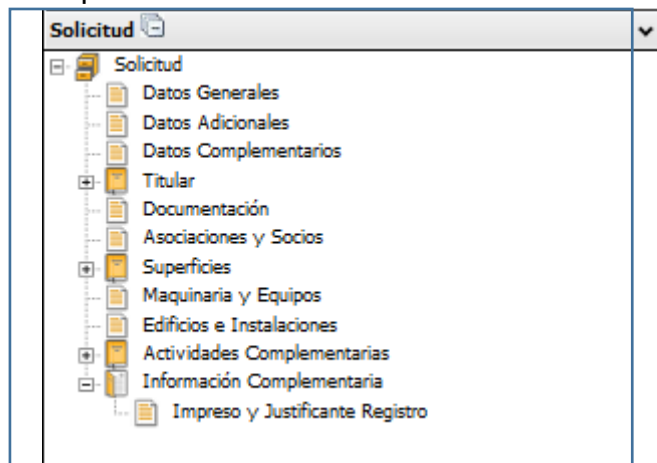
[PRUEBAS CERTIFICADO EIDAS](#)
[CIF/NIF: 99999999R](#)
Actualización Registro de Explotaciones
Número Solicitud: 114498
Estado actual: Registrada


La actualización de una explotación inscrita se realizará a través de una Solicitud de Actualización y la aplicación recuperará los datos de la última solicitud. Será la última solicitud registrada la que prevalezca a todos los efectos.



CONSIDERACIONES GENERALES PARA LA CUMPLIMENTACIÓN DE SOLICITUDES EN LA APLICACIÓN SGA

- ✓ Una explotación agraria podrá ser declarada por un único titular. El titular de una explotación será una persona física o jurídica.
- ✓ Es necesario disponer de firma electrónica para registrar una solicitud.
- ✓ Una vez creada la solicitud se habilitan los bloques de información para su cumplimentación a la izquierda de la pantalla.



- ✓ Todas las pantallas de introducción de datos, al ir rellenándolas, hay que dar al botón guardar situado en la parte superior de la pantalla a la derecha. 
- ✓ La información a cumplimentar en cada bloque de información podrá ser de carácter obligatorio por RD SIEX, obligatorio por RD PEPAC, obligatorio Eco-régimen RD PEPAC o Voluntario en cumplimiento de la normativa reguladora del REA.
- ✓ Se facilita el enlace para consultar la definición de los campos a cumplimentar y su obligatoriedad en cada caso:
<https://www.fega.gob.es/es/siex/documentacion-tecnica-agricola-siex/anexo-v-definicion-de-variables-290>
- ✓ Muchos de los campos a cumplimentar en cada bloque de información son de tipo lista de valores procedentes de los catálogos del REA. Pinchando en el desplegable del campo o bien realizado doble click, se despliega el listado disponible teniendo que seleccionar la opción que corresponda. Los catálogos están disponibles para su consulta en Mis Explotaciones:



- ✓ Para poder finalizar y registrar una solicitud se deben superar la lista de validaciones parametrizadas en la aplicación.



- ✓ Iconos disponibles en las Solicitudes del Registro, Solicitud de Inscripción y Solicitud de Actualización:



	Validación de los datos que se vayan cumplimentando		Borrar una solicitud en estado abierta
	Para finalizar la solicitud		Usuario
	Opción de imprimir los datos de la solicitud		Volver a la pantalla anterior

- ✓ Iconos disponibles en Edición de Declaración:



Declaración gráfica. Opciones:

	Impresión Declaración Gráfica
	Borrar Declaración Gráfica
	Sincronizar Datos Declaración Gráfica

- ✓ Iconos disponibles en Consulta de Declaración:



Declaración gráfica. Opciones:

	Impresión Declaración Gráfica
--	-------------------------------

BLOQUE DE INFORMACIÓN A CUMPLIMENTAR DEL REGISTRO DE EXPLOTACIONES.

Datos Generales. Campos disponibles en la aplicación.

Datos Personales del Titular de la explotación

CIF/NIF 99999999R	Nombre / Razón Social	Primer Apellido	Segundo Apellido	F. Nacimiento	Género -- Seleccionar --
Email	Teléfono	Móvil	Estado Civil Casado/a	Régimen Matrimonial -- Seleccionar --	Fec. Alta S.S Agraria
Régimen S.S. -- Seleccionar --	Núm. Afili. S.S.	Edad Inscripción 39	Edad Actual 39		

Autorización a la Administración - Notificación Telemática

<input checked="" type="checkbox"/>	Autorización a la Administración para enviar información mediante SMS.
<input checked="" type="checkbox"/>	Autorización a la Administración para enviar información mediante correo electrónico.
<input checked="" type="checkbox"/>	Autoriza a la Administración para efectuarle notificaciones telemáticas

Para poder recibir información por SMS necesario check en el campo móvil y por correo electrónico necesario check en el campo mail.

Se recuerda la obligatoriedad de los titulares de explotación u operadores que sean personas físicas relacionarse con la Administración por medios electrónicos.



Indicadores de la Explotación

- ☐ Instalación Joven Agricultor
- Campaña Inicio Actividad Agraria
- ☐ Declara buenas prácticas agrarias
- ☐ Solicita RUT por Meno de Obra
- ☐ Autocontrol
- ☐ Venta directa
- ☐ ocio\Autoconsumo

Marcar la opción de Venta Directa cuando la venta de los productos obtenidos de la explotación se realice directamente al consumidor final.

Marcar la opción de Autocontroles en materia de higiene de la producción primaria y uso sostenible de fitosanitarios cuando los realiza el titular en su explotación y tiene evidencias de ello mediante registros.

Comunidades de usuarios de agua

+ Nuevo

Comunidades Usuarios de Agua

Codigo comunidad de regante	Nombre comunidad de regante	Fecha Inicio	Fecha Fin	Borrar
<input type="text"/>	<input type="text"/>			

Información a cumplimentar en su caso.

Datos Adicionales. Campos disponibles en la aplicación.

Expone

Que conoce que la recogida y tratamiento de los datos personales recogidos en esta solicitud se realiza conforme al Reglamento (UE) 679/2016 General de Protección de Datos (RGPD) y a la normativa nacional vigente en la materia.

Que conoce que en caso de solapamiento entre la delimitación de la superficie de su declaración y la presentada por otros solicitantes, los datos de su DNI y entidad colabora podrán ser puestos a disposición de dichos solicitantes con los que existe dicho conflicto, con la finalidad exclusiva que puedan resolver la diferencia en la declaración. Únicamente se proporcionarán dichos datos y para esa finalidad, de manera que se cumpla con lo establecido en el artículo 5.1 del Reglamento General de Protección de Datos

INFORMACIÓN sobre PROTECCIÓN DE DATOS. RESPONSABLE del tratamiento de sus datos: Dirección General de Agricultura y Ganadería de la Consejería de Agricultura, Ganadería, Mundo Rural y Medio Ambiente del Gobierno de La Rioja. CONTACTO: A vda. de la Paz, 8-10. Correo electrónico: dg.agraria@larioja.org. DELEGADO de protección de datos: Secretaría General Técnica de Hacienda y Administración Pública. CONTACTO: V. ara de Rey 1. 26003 Logroño, La Rioja. Correo electrónico: delegadap@larioja.org.

INFORMACIÓN sobre PROTECCIÓN DE DATOS. DERECHOS: Según el Art. 15 y siguientes del RGPD, cualquier persona puede ejercitar sus derechos de acceso, rectificación y supresión de datos ("derecho al olvido"), así como solicitar la limitación del tratamiento, oponerse al mismo y solicitar la portabilidad de sus datos, dirigiéndose de forma presencial a las oficinas de registro o telemáticamente, a través de la siguiente dirección electrónica: <https://www.larioja.org/derechoslopd>.

INFORMACIÓN sobre PROTECCIÓN DE DATOS. TIEMPO de conservación de los datos. Se conservarán durante el tiempo necesario para cumplir con la finalidad para la que se recabaron y para determinar las posibles responsabilidades que se pudieran derivar de dicha finalidad y del tratamiento de los datos. Será de aplicación lo dispuesto en la normativa de archivos y documentación.

Que conoce que los datos contenidos en la solicitud REA se podrán utilizar con fines estadísticos, conforme a lo establecido en la Ley 12/1989, de 9 de mayo, de la Función Estadística Pública. A tales efectos, los datos de la solicitud única se facilitarán al Instituto Nacional de Estadística, del Ministerio de Economía y Empresa, a fin de dar cumplimiento al Reglamento (UE) n.º 2018/1091 del Parlamento Europeo y del Consejo, de 18 de julio de 2018, relativo a las estadísticas integradas sobre explotaciones agrícolas y por el que se derogan los Reglamentos (CE) n.º 1166/2008 y (UE) n.º 1337/2011, y al Plan Estadístico Nacional

Declara

Que todos los datos contenidos en esta solicitud, incluidas todas sus partes, son verdaderos

Que, en su caso dispongo de la autorización del órgano competente de la entidad a la que represento o que tengo poder suficiente para presentar esta solicitud.

Que los cultivos y aprovechamientos, así como las actividades de mantenimiento declaradas son veraces y constituyen un fiel reflejo de su actividad agraria

Es conecedor de que las fotos incluidas en la solicitud y la delimitación gráfica de sus líneas de declaración podrán ser publicadas o utilizadas para los fines que determine la Administración, conforme al Real Decreto de pagos directos.

Que es conecedor de la publicación de los datos relativos a la identificación del declarante de cada recinto, régimen de tenencia y cultivo declarado en el recinto, así como referencia catastral de la parcela SIGPAC en la que se localiza el recinto, con acceso a los mismos restringido a los titulares catastrales de las parcelas que contienen esos recintos. Con esta declaración expreso mi conocimiento de que se facilitan a la Dirección General de Catastro del Ministerio de Hacienda y Función Pública, en los términos que se determinen por orden del Ministro de Hacienda y Función Pública, los datos personales mínimos exigibles para que el titular catastral pueda ejercer sus derechos de acceso respecto a las comunicaciones al catastro al como se recoge en el artículo 117.4 del RD 1048/2022

Variedades modificadas genéticamente:

☒ Que el solicitante AFIRMA: conocer la normativa aplicable al uso de las variedades modificadas genéticamente

Ser conecedor de la información relativa a los elementos del paisaje y franjas de protección de los cauces que figuran en la base de datos del SIGPAC (visor) para las parcelas agrícolas declaradas y que éstos se corresponden con la realidad de su explotación, presentando en caso contrario la alegación de cambio de uso SIGPAC o delimitación que corresponda

Que la declaración de parcelas realizada en esta solicitud contiene la relación de todas las parcelas agrícolas de la explotación.

Que conoce que de acuerdo con el artículo 4.3 del Real Decreto 9/2015, por el que se regulan las condiciones de aplicación de la normativa comunitaria en materia de higiene en la producción primaria agrícola las notificaciones a la Solicitud REA tendrán consideración de notificación para la inscripción en el Registro Automático de Explotaciones Agrarias.

Autoriza

Datos fiscales AEAT

- ☒ Autorizo a acceder a datos de la AEAT / Agencia Tributaria Autonómica
- ☐ Deniego el acceso a datos de la AEAT / Agencia Tributaria Autonómica
- ☒ Autoriza a la Administración para efectuarle notificaciones telemáticas



Datos Complementarios. Campos disponibles en la aplicación.

Datos Complementarios

Denominaciones de Origen Protegidas

+

Indicaciones Geográficas/Indicaciones Geográficas Protegidas

+

Otras Marcas de Calidad

+

Superficie Potencial

+

Producciones estimadas por explotación

+

Si se dispone de algún recinto en la explotación que pertenezca a una DOP, IGP u Otras Marcas de Calidad deberá indicarlo primeramente a nivel de explotación en este apartado seleccionando la opción que corresponda de los desplegados en el apartado correspondiente con click en . Seleccionar del listado disponible con doble click el régimen de calidad y la fecha de inicio. La búsqueda de las marcas de calidad del listado disponible podrá realizarse utilizando como filtro el nombre de la comunidad autónoma. Le recordamos que para la búsqueda de marcas de calidad supra-autonómicas, como la DOCa Rioja, el filtro de búsqueda que deberá utilizar será por nombre de la marca o bien a nivel nacional.

Denominaciones de Origen Protegidas

Denominación de Origen Protegida	Fecha Inicio	Fecha Fin	Borrar
Total: 0	No se encontraron registros	Pag. 1	10 Reg. por pagina

Indicaciones Geográficas/Indicaciones Geográficas Protegidas

Indicación Geográfica/Indicación Geográfica Protegida	Fecha Inicio	Fecha Fin	Borrar
Total: 0	No se encontraron registros	Pag. 1	10 Reg. por pagina

Otras Marcas de Calidad

Otra Marca de Calidad	Categoría	Fecha Inicio	Fecha Fin	Borrar
Total: 0	No se encontraron registros	Pag. 1	15 Reg. por pagina	

En el impreso de Datos Adicionales de Cultivos ubicado en el bloque de información de Superficies se deberá especificar a nivel de DGC-recinto si se realiza el cultivo en producción ecológica o producción integrada.

Superficie potencial para plantaciones de uva de vinificación

Tipo de superficie potencial	Tamaño superficie potencial	Cód. Provincia	Provincia	Denominación de Origen Protegida	Borrar

La información de la superficie potencial para plantaciones de uva de vinificación será incorporada de oficio por la administración procedente del Registro de viñedo.

Producciones estimadas por explotación

Campaña	Producción estimada de uva pasa	Producción estimada de alfalfa	Borrar
Total: 0	No se encontraron registros	Pag. 1	15 Reg. por pagina

Información a cumplimentar en su caso.



Titular

❖ Datos personales. Campos disponibles en la aplicación.

Dirección Notificación del Titular

Calle, DESCONOCIDA, Nº S/N, Logroño (La Rioja - España)										
Tipo vía	Nombre vía	Número	Bloque	Portal	Escalera	Planta	Puerta	Km	Provincia	
Calle	DESCONOCIDA	S/N							La Rioja	
Municipio	Código Postal	Localidad	Apartado de Correos		Oficina de Correos					
Logroño	26003									

Domicilio de residencia igual al de notificación

☒ Domicilio de residencia igual al de notificación.

Dirección Residencia del Titular

Calle, DESCONOCIDA, Nº S/N, Logroño (La Rioja - España)										
Tipo vía	Nombre vía	Número	Bloque	Portal	Escalera	Planta	Puerta	Km	Provincia	
Calle	DESCONOCIDA	S/N							La Rioja	
Municipio	Código Postal	Localidad								
Logroño	26003									

Si se marca el check y botón guardar del campo Domicilio de residencia igual al de notificación, se recupera la dirección de notificación en dirección de residencia.

Datos Profesionales del titular

Forma Jurídica	Capacitación Profesional			
--Seleccionar--	--Seleccionar--			
Tipos de Agricultor		Porcentaje Renta de Actividad Agraria	Porcentaje Renta de Actividad Complementaria	Volumen de empleo

Lista de valores a seleccionar en Tipo de Agricultor:

Descripción	Borrar
Agricultor profesional	<input type="checkbox"/>
Agricultor no pluriactivo	<input type="checkbox"/>
Joven agricultor	<input type="checkbox"/>
Agricultor a título principal (ATP)	<input type="checkbox"/>

En el campo Capacitación Profesional, seleccionar la opción que corresponda de la lista de valores disponible.

❖ Cónyuges. Campos disponibles en la aplicación.

Datos del Cónyuge del Titular

-- Seleccionar --						
CIF/NIF	Id. distinto CIF/NIF	Nombre	Primer Apellido	Segundo Apellido	Género	
	<input type="checkbox"/>				-- Seleccionar --	
Teléfono	Móvil	E-Mail	Fecha Inicio	Fecha Fin		

Cumplimentar en su caso.



❖ Representantes Autorizados. Campos disponibles en la aplicación.

REPRESENTANTE

-- Seleccionar --						
CIF/NIF	Id. distinto CIF/NIF	Nombre	Primer Apellido	Segundo Apellido	Teléfono	
Móvil	E-Mail	Fecha Inicio	Fecha Fin			

Dirección Notificación del Representante

-- Seleccionar --									
Tipo vía	Nombre vía	Número	Bloque	Portal	Escalera	Planta	Puerta	Km	Provincia
-- Seleccionar --									-- Seleccionar --
Municipio	Código Postal	Localidad	Apartado de Correos		Oficina de Correos				
-- Seleccionar --									

Cumplimentar en su caso.

❖ Cotitulares. Campos disponibles en la aplicación

Datos del Cotitular

CIF/NIF	Id. distinto CIF/NIF	Nombre	Primer Apellido	Segundo Apellido	F. Nacimiento	Género	Estado Civil
						-- Seleccionar --	-- Seleccionar --
Régimen Matrimonial	Teléfono	Móvil	E-Mail	Fecha Inicio	Fecha Fin		
-- Seleccionar --							

Dirección Notificación del Cotitular

-- Seleccionar --									
Tipo vía	Nombre vía	Número	Bloque	Portal	Escalera	Planta	Puerta	Km	Provincia
-- Seleccionar --									-- Seleccionar --
Municipio	Código Postal	Localidad	Apartado de Correos		Oficina de Correos				
-- Seleccionar --									

Cotitular: Figura diferente a la titularidad compartida. De acuerdo al artículo 18 de la Ley 19/1995, de 4 de julio, de Modernización de las Explotaciones Agrarias, el acceso a la Cotitularidad:

1. Para que un agricultor joven reúna la condición de cotitular de una explotación, deberán cumplirse los siguientes requisitos:

- a) Que el titular y el agricultor joven acuerden que éste compartirá las responsabilidades gerenciales, los resultados económicos de la explotación, los riesgos inherentes a su gestión y las inversiones que en ella se realicen, en una proporción mínima del 50 por 100. Dicho acuerdo deberá tener una duración mínima de seis años.
- b) Que el titular transmita al agricultor joven al menos un tercio de su propiedad en los elementos que integran su explotación, cuyo uso y aprovechamiento continuarán integrados en la misma.

2. Los acuerdos previstos en las letras a) y b) del apartado anterior deberán formalizarse en escritura pública, y la transmisión a la que se refiere la letra b) deberá inscribirse en el Registro de la Propiedad, si están previamente inscritas las fincas a favor del titular.

*La cotitularidad en el REA no afecta a las superficies plantadas de viñedo de la explotación en cuestión y, por tanto, la persona identificada como cotitular no tiene ningún derecho ni obligación en el registro vitícola.

Cumplimentar en su caso.



❖ Responsabilidad Jurídica de la explotación. Campos disponibles en la aplicación.

Responsabilidad jurídica y económica de la explotación

El contenido de este bloque no afecta a la gestión de la Solicitud. No obstante su cumplimentación es **OBLIGATORIA** en base a las siguientes disposiciones:

- El Reglamento (UE) 2018/1091 del Parlamento Europeo y del Consejo de la Unión Europea de 18 de julio de 2018 relativo a las estadísticas integradas sobre explotaciones agrícolas, establece la obligatoriedad de llevar a cabo el Censo Agrario y Encuestas sobre la Estructura de las Explotaciones Agrícolas. El Reglamento establece la posibilidad de la utilización de Registros Administrativos para la elaboración del Censo. En aras de la reducción de la carga a los informantes, los datos procedentes de la solicitud serán facilitados al INE, con fines estadísticos, para la elaboración del Censo
- Por su parte, la disposición adicional segunda de la Ley 13/1996 de 30 de diciembre de 1996, señala como estadísticas obligatorias aquellas cuya realización resulte obligatoria para el Estado español por exigencia de la normativa de la Unión Europea. Los servicios estadísticos podrán solicitar datos de todas las personas físicas y jurídicas, nacionales y extranjeras, residentes en España (artículo 10.1 de la Ley 12/1989 de la Función Estadística Pública LFP). Asimismo, según el artículo 10.2 de la LFP todas las personas físicas y jurídicas que suministren datos deben contestar de forma veraz, exacta, completa y dentro del plazo

La responsabilidad jurídica y económica de la explotación recae en:

Gerente de la explotación

NIF gerente Explotación Id. distinto CIF/NIF ☐ Nombre / Razón Social Primer Apellido Segundo Apellido F. Nacimiento

Género Email Teléfono Móvil Porcentaje de jornadas Anuales de trabajo agrario en la explotación

Año en que empezó a trabajar como gerente de explotación Formación agraria del gerente de explotación Cursos de perfeccionamiento realizados durante los últimos doce meses

En caso de que tenga dudas sobre estas preguntas, puede consultar en: https://www.ine.es/censoagrario2020/ayuda_variables_ine.pdf
En caso de que desee obtener información adicional sobre el censo agrario 2020, pueden consultar en: <https://www.ine.es/censoagrario2020>

Dirección Notificación del Responsable Jurídico de la explotación

Tipo vía Nombre vía Número Bloque Portal Escalera Planta Puerta Km Provincia

Municipio Código Postal Localidad Apartado de Correos Oficina de Correos

Para personas jurídicas se habilita opción de añadir información de Empresas Filiales, si se cumplimentan los siguientes campos:

La responsabilidad jurídica y económica de la explotación recae en:

¿La explotación agrícola forma parte de un grupo empresarial?

Campos a cumplimentar si la explotación forma parte de un grupo empresarial:

Empresa matriz

CIF/NIF Empresa Matriz Id. distinto CIF/NIF ☐ Razón Social

Empresa Matriz última

CIF/NIF Empresa Matriz Última Id. distinto CIF/NIF ☐ Razón Social

Empresas Filiales

CIF/NIF	Id. distinto CIF/NIF	Nombre	Borrar
<input type="text"/>	<input type="checkbox"/>	<input type="text"/>	<input type="button" value="X"/>

Barra de herramientas disponible:



❖ Cursos Realizados (NO RELLENAR). Campos disponibles en la aplicación.

Cursos Realizados										
Curso Realizado	Área Temática	Nivel	Nº Horas	Empresa Impartidora Curso	Localización Curso	Cód. Provincia	Provincia	Cód. Municipio	Municipio	Fecha Inicio
<										>

Este bloque de información se actualizará de oficio por la administración procedente de:

- Cursos de primera instalación de jóvenes agricultores.



- Cursos subvencionados por la Consejería competente en materia de agricultura y ganadería de La Rioja.
- Cursos que habiliten para la aplicación de productos fitosanitarios cuyos titulares estén incluidos en el Registro Oficial de Productores y Operadores (ROPO).
- Cursos impartidos por la Consejería competente en materia de agricultura y ganadería de La Rioja.

❖ Ingresos. Campos disponibles en la aplicación.

Ingresos

Ingresos Agrarios del Titular

Ingresos por Subvenciones

Ingresos por Actividades Complementarias

Ingresos Totales

Seleccionando la opción a cumplimentar marcando el  en el apartado que corresponda.

Ingresos Agrarios del Titular

Año	Importe de la Actividad Agraria	Gastos salariales de la actividad agraria	Margen Bruto	Rendimiento neto de la actividad agraria	Borrar
Total: 0	No se encontraron registros				

Ingresos por Subvenciones

Nombre de la Subvención	Origen de la Subvención	Año	Importe de la Subvención	Borrar
Total: 0	No se encontraron registros			

Ingresos por Actividades Complementarias

Tipo de Actividad	Año	Importe de Actividades Complementarias	Tipo de Actividad	Subtipo de Actividad	Borrar
Total: 0	No se encontraron registros				

Ingresos Totales

Año	Importe Total de Ingresos	Borrar
Total: 0	No se encontraron registros	

❖ Responsables Explotación. Campos disponibles en la aplicación.

Datos del Responsable de la explotación

Seleccionar --

CIF/NIF

Id. distinto CIF/NIF

Nombre

Primer Apellido

Segundo Apellido

F. Nacimiento

Género

Teléfono

Móvil

Email

Datos Dirección de Notificación Responsable de la explotación

Seleccionar --

Tipo vía

Nombre vía

Número

Bloque

Portal

Escalera

Planta

Puerta

Km

País

Provincia

Municipio

Código Postal

Seleccionar de la lista de valores el responsable de la explotación que podrá ser el titular, el gerente o un nuevo responsable. Si es el titular o el gerente, se recuperarán los datos introducidos anteriormente.

Cumplimentar además los datos de dirección de notificación.

Responsable de la explotación. De acuerdo al Real Decreto 1048/2022, de 27 de diciembre, sobre la aplicación, a partir de 2023, de las intervenciones en forma de pagos directos y el establecimiento de requisitos comunes en el marco del Plan Estratégico de la Política Agrícola Común, y la regulación de la solicitud única del sistema integrado de gestión y control. Jefe o responsable de la explotación: a efectos especialmente de las intervenciones que atienden el objetivo específico de apoyar y atraer



a los jóvenes agricultores y a los nuevos agricultores, es la persona física o grupo de personas físicas que dispone del control efectivo y a largo plazo de la explotación agraria, en lo que respecta a las decisiones relacionadas con la gestión, los beneficios y los riesgos financieros, y por tanto responsable de la gestión de las operaciones financieras y de producción habituales y diarias de la misma. En el caso de personas físicas beneficiarias de ayudas, será el titular de la explotación definido en el apartado 4 del presente artículo.

En el caso de personas jurídicas beneficiarias de ayudas, el responsable de explotación dispondrá de, al menos, el mismo porcentaje de participación en el capital social y en los derechos de voto dentro de la junta rectora de la persona jurídica, que el socio mayoritario. Cuando una persona jurídica sea individual o conjuntamente controlada por otra persona jurídica, las condiciones establecidas en el párrafo anterior se aplicarán a cualquier persona física que ejerza el control de esa otra persona jurídica.

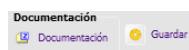
Documentación.

Bloque de información donde se podrá aportar documentación. Para ello, seleccionar los archivos a adjuntar en formato pdf para lo que deberá tenerlos disponibles en su ordenador previamente escaneados e incorporarlos en el lugar que corresponda a cada tipo de documento del listado disponible en la aplicación.

Si el titular de la explotación es una persona jurídica, además del CIF de la sociedad, deberá aportar copia de los estatutos y el NIF del representante.

Si el titular de la explotación es una persona física, deberá aportar copia del NIF.

Barra de herramientas disponible:



Asociaciones y Socios. Campos disponibles en la aplicación.



Socios. Se habilita esta opción si el titular de la explotación es persona jurídica:

Datos Generales de Socios																	
Número de socios					Número de socios agricultores profesionales					% Socios que son agricultores profesionales							
Total: 1		Registros desde 1 a 1			Pag.1		10 Reg. por página										
Socios de Primer Nivel																	
CIF/NIF	Id. socio CIF	Nombre	Primer Apellido	Segundo Apellido	% participac	Agricultor no pluriactiv	Joven agricultor	Fecha de nacimiento	Agricultor profesional	Capacitac Profesional	Régimen Seguridad Social	Residencia en el municipio de la explotac	Fecha Inicio	Fecha Fin	Detalle	Género	Borrador
1 99999999R		PRUEBAS	CERTIFICADO	EIDAS	50								26/03/2024				
Total: 1		Registros desde 1 a 1			Pag.1		10 Reg. por página										



En el caso de que algún de los socios de primer nivel sea a su vez una entidad jurídica, la aplicación permitirá introducir un segundo nivel para poder identificar a los socios de la misma incluyendo los mismos datos que los definidos para los socios de primer nivel.

Asociaciones Relacionadas con el Titular

Asociaciones Relacionadas con el Titular

Cód. Tipo Asociación	Tipo Asociación	Código de la Asociación	CIF/NIF	Nombre	CIF/NIF Técnico responsable programa asesoramiento	Cód. Comunidad Autónoma	Comunidad Autónoma	Fecha Inicio	Fecha Fin	Borrar
Total: 0 No se encontraron registros Pag:1 10 Reg. por página										

Seleccionar de la listada de valores: Asociaciones de razas, Asociación de protección de variedades con riesgo de erosión genética, Agrupaciones para la gestión integrada de plagas (ATRIAs), Cooperativas agroalimentarias, Desmotadoras, Empresas productoras de semillas certificadas, Entidad de asesoramiento, Entidad de certificación, OPFH, etc.



En el impreso de Datos Adicionales de Cultivos ubicado en el bloque de información de Superficies estará disponible las asociaciones incorporadas en este bloque de información para su identificación a nivel de DGC-recinto. Como ejemplo identificar las DGC-recintos que pertenecen a una ATRIA, OPFH, etc.

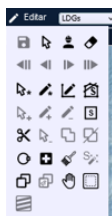
Otras Figuras Asociadas. Seleccionar en su caso de la lista de valores el Tipo de Asociado: Asalariado, Familiar o Trabajador temporal y cumplimentar los campos de información.

Otras Figuras Asociadas a la Explotación

Tipo de Asociado	CIF/NIF	Id. distrito CIF/NIF	Nombre	Primer Apellido	Segundo Apellido	Fecha Inicio	Fecha Fin	Borrar

Superficies. Consideraciones generales:

- ✓ La declaración de superficies se deberá realizarse alfanumérica y gráficamente (DGC-Delimitación Gráfica de Cultivo= parte de la superficie utilizada para un determinado cultivo, por un determinado titular, sistema de explotación (secano o regadío) y situada dentro de los límites de un recinto SigPac).
- ✓ Si la superficie cultivada es la totalidad de la superficie del recinto SigPac, la DGC se generará automáticamente con la opción Generar solicitud gráfica .
- ✓ Si la superficie cultivada es menor a la superficie del recinto SigPac, se modificará alfanuméricamente la superficie declarada y se editará gráficamente la DGC en la parte gráfica de la aplicación utilizando para ello la botonera disponible para la edición gráfica. .



- ✓ Hay disponible en la aplicación una guía de ayuda sobre cómo realizar la Captura Gráfica.



❖ Recintos. Campos disponibles en la aplicación.

Í	Número Parcela Agrícola	Cód. Provincia	Provincia	Cód. Municipio	Municipio	Agregado	Zona	Cód. Polígono	Cód. Parcela	Cód. Recinto	Paraje	C. Parcelaria	Superficie SigPac	Superficie Declarada	Superficie Declarada Gráfica	Sup. Comedores	Uso SigPac
+	1	26	La Rioja	2	AGONCILLO	0	0	1	1	44			1.17	1.17	1.17		TIERRA
+	2	26	La Rioja	900	LOGROÑO	0	0	34	1	1			2.12	2.12	2.12		TIERRA

Cultivo/Aprovechamiento	Detalle Aprovechamiento	Cultivo Asociado Comedor	Código Producto	Producto	Variedad / Especie / Tipo	Variedad	Pastos en Común	Dehesa Comunal	Régimen de Tenencia	CSP Prevalente Sigpac	CIF/NIF Arrendador / Cedente / Aparcero / G. Pasto	Id. Campaña de Referencia	Parcela SIGPAC sin superficie catastral	Masas agua superficie	Puntos extracción agua consumo humano	Borrar
Cultivo										100		2024				
Cultivo										21		2024				

Pasos a seguir para dar de alta una DGC. Opciones:

1.- Introduciendo alfanuméricamente cada recinto SigPac. Nuevo

- Cumplimentar los campos de información. Doble click en el campo en blanco y seleccionar una opción de la lista de valores.
- Por defecto la aplicación muestra como superficie declarada la superficie SigPac. En caso de que la superficie sea menor (o mayor para el cultivo de hongos), cambiar alfanuméricamente por la superficie declarada.
- Finalizada la cumplimentación alfanumérica proceder con la delimitación gráfica (DGC). Activar botón Captura gráfica
 - o Si la superficie de la DGC es la totalidad del recinto SigPac se generará automáticamente la DGC. Visualización con click en
 - o Si la superficie de la DGC es inferior a la superficie del recinto SigPac no dispondrá de geometría gráfica definida y habrá que editarla. Consultar la guía de Ayuda Captura Gráfica.

2.- Añadiendo recintos de una parcela SigPac. Añadir recintos SigPac

- Cumplimentar los datos SigPac de la parcela.

Añadir Recintos Sigpac
 Limpiar
 Consultar

Filtro de Búsqueda

Provincia
Municipio
Agregado
Zona
Cód. Polígono
Cód. Parcela



La Rioja

larioja.org

Agricultura, Ganadería, Mundo Rural y Medio Ambiente

Agricultura y Ganadería

Registros Agrarios

- Consultar los recintos SigPac



- Seleccionar haciendo check en los recintos que se quieran añadir y confirmar



Añadir Recintos SigPac Limpiar Consultar Confirmar

Filtro de Búsqueda

Provincia: Municipio: Agregado: Zona: Cód. Polígono: Cód. Parcela:

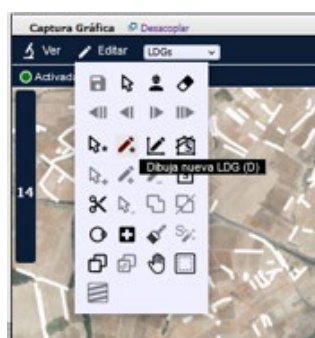
	Agregado	Zona	Recinto	Uso	Coefficiente Regadio	Coefficiente de Admisibilidad	Coefficiente de Admisibilidad Automático	Pendiente Media	Superficie SigPac
<input type="checkbox"/>	0	0	1	IV	100		100	5,7	0,02
<input checked="" type="checkbox"/>	0	0	2	IM			0	14,3	0,02
<input checked="" type="checkbox"/>	0	0	3	IV	100		83	14,8	0,01

- Finalizada la cumplimentación alfanumérica proceder con la delimitación gráfica (DGC) igual que en el caso anterior.

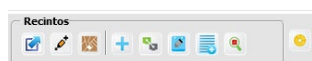
3.- Incorporación de recintos de Dehesas Comunes ya registradas en las que el titular sea beneficiario. Dehesas comunes.

4.- Con la opción de duplicar recintos. Seleccionando el recinto que se quiere duplicar y botón Duplicar. Se añadirá un registro nuevo igual al anterior en el que habrá que modificar los campos que correspondan, superficie declarada, cultivo, etc.

5.- Añadir recintos gráficamente utilizando para ello la botonera disponible para la edición en Captura Gráfica. Consultar la guía de Ayuda Captura Gráfica.



Barra de herramientas disponible:



Nuevo. Para añadir una DGC
Añadir recintos SigPac
Generar solicitud gráfica


Duplicar recintos
Consultar datos de SigPac
Dehesas comunes
Maximizar la pantalla

☐ **Mostrar recintos de baja**

Opción disponible para visualizar los recintos con fecha de baja. Aparecerán en color rojo para facilitar su identificación.

3	+	452708	3	29	Málaga	31	BURGO (E)	0	0	3	1	6			0,45	0,45	0,45	OLIVAR	Cultivo
4	+	452807	3	29	Málaga	31	BURGO (E)	0	0	3	1	6			0,45	0,45	0,45	OLIVAR	Aprovechamiento



Existe la opción de cumplimentar los bloques de información, **Cultivos y Aprovechamientos**, de cada DGC-recinto haciendo click en el icono  del campo Detalle Aprov/Cultivo, o bien cumplimentar la información de Cultivos o Aprovechamientos en los bloques de información correspondientes, **Cultivos** o **Aprovechamientos**, en los que estarán disponibles todas las DGC añadidas en este bloque de Recintos.

Particularidades para la declaración de explotaciones con cultivo de hongos.

❖ **Cultivos. Campos disponibles en la aplicación.**

Código Producto	Producto	Variedad / Especie / Tipo	Variedad	Detalle Hortícolas	Detalle Variedades	Fecha Inicio Cultivo	Fecha Fin Cultivo	Sistema de Explotación	CSP Declarado	Superficie Neta de Pasos (Ha)	Utas a nivel de cultivo	Margen Bruto	Indicador Corredor	Datos Adicionales	Tipo SENP	SENP Colindante CP	Longitud SENP	Borrar

Estarán disponibles las DGC añadidas en el impreso de recintos para cumplimentar la información de los cultivos.

Cumplimentar los campos de información de cada DGC. Doble click en el campo en blanco y seleccionara opción de lista de valores.

Barra de herramientas disponible:




Modificación masiva de cultivos.


Opción disponible para visualizar los recintos con fecha de baja que aparecerán en color rojo:

☐ **Mostrar recintos de baja**


Para cambiar un cultivo en la DGC-recinto de una explotación inscrita se realizará con una Solicitud de Actualización. Antes de anotar el nuevo cultivo, hay que introducir la fecha de baja del cultivo anterior. Por defecto la fecha de inicio del nuevo cultivo será la del día siguiente a la fecha de baja del cultivo anterior. Cambiar por la fecha que corresponda.

NOTA: las fechas de inicio y fin de cultivo tienen importancia, entre otras cosas, para poder realizar anotaciones en el CUE, ya que sólo se podrán anotar actuaciones realizadas en un cultivo mientras este esté en vigor por fechas. Por ello, recomendamos que la fecha de inicio de cultivo sea anterior a cuando se van a empezar a hacer labores en el terreno para iniciar un nuevo cultivo y no la fecha de siembra, por ejemplo, y la fecha de fin tras la recolección del mismo. Así se anotar también labores de preparación del suelo, tratamientos de presembrado, tratamientos post-recolección, etc.

Opción de cumplimentar el bloque de información, **Variedades**, en cada línea de declaración con cultivo haciendo click en el icono  del campo Detalle Variedades o bien cumplimentar la información en las DGC en las que se cultive más de una variedad en el bloque, Variedades, en el que estarán disponibles todas las DGC del bloque de cultivos.

En las DGC-recintos con cultivo Huerta u Otros Frutales, opción de cumplimentar el bloque de información, **Productos Hortícolas y otros Frutales de huerta**, haciendo click en el icono  del campo Detalle Hortícolas o bien cumplimentar la información en el bloque, Productos Hortícolas y otros Frutales de huerta, en el que estarán disponibles las DGC con cultivo Huerta u Otros frutales de huerta.



El bloque de información de **Datos Adicionales de Cultivos** también puede cumplimentarse desde este impreso de cultivos haciendo click en cada DGC-recinto haciendo click en el icono  del campo Datos Adicionales o bien en el bloque, Datos Adicionales de Cultivos, en el que estarán disponibles todas las DGC con el campo Cultivo.

Particularidades para la declaración de explotaciones con cultivo de hongos.

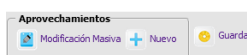
❖ **Aprovechamientos. Campos disponibles en la aplicación**

Cód. Provincia	Provincia	Cód. Municipio	Municipio	Agregado	Zona	Cód. Polígono	Cód. Parcela	Cód. Recinto	Tipo Aprovechamiento	Fecha Inicio	Fecha Fin	Borrar

Estarán disponibles las DGC inscritas en el impreso de recintos como Aprovechamiento.

Cumplimentar los campos de información de cada DGC. Doble click en el campo en blanco y seleccionar una opción de lista

Barra de herramientas disponible:



❖ **Datos Adicionales de Cultivos**

Campos disponibles en la aplicación.

Datos Adicionales de Cultivos																			
Tipo de Material Vegetal	Empresas Productoras de Semillas Certificadas	Detalle Mat. Veg. Reproduc.	Producción Ecológica	Cert. Ecológico	Producción Integrada	Destino del cultivo	Actividad Agraria	Coberturas de Suelo	Cod. Sistema de Cultivo	Cod. Sistema de riego	ATRIA	Entidad de Certificación	Número de Árboles Almendra	Número de Árboles Avellano	Número de Árboles Algarrobo	Número de Árboles Pistacho	Número de Árboles Nogal	Número de Árboles Castaños	Número de Árboles Otras especies frutales

Cod. Patrón	Año Reinjerto	Cod. Certificad 1	Certificad 1	Cod. Certificad 2	Certificad 2	Cod. Certificad 3	Certificad 3	Requiere Alegaciones al SigPac	Denominación de Origen Protegida	Indicación Geográfica/ Geográfica Protegida	Otra Marca de Calidad	Sistema de Conducción	Nº unidades productivas/ciclo de hongos	Longitud (cm)	Ancho (cm)	Alto (cm)	Nº Ciclos anuales de hongos	Duración del ciclo de hongos	Procedencia material vegetal	Siembra Directa	Nº de módulos de Hongos

Estarán disponibles las DGC inscritas con información de cultivo.

Cumplimentar los campos de información de cada DGC. Doble click en el campo en blanco y seleccionara opción de lista de valores.

Barra de herramientas disponible:



Particularidades para la declaración de explotaciones con cultivo de hongos.

<https://www.larioja.org/larioja-client/cm/agricultura/images?idMmedia=1552696>



❖ Productos Hortícolas y otros Frutales de huerta

Campos disponibles en la aplicación.

Producto	Código Producto 1	Descripción de Producto 1	Superficie 1	Código Producto 2	Descripción de Producto 2	Superficie 2	Código Producto 3	Descripción de Producto 3	Superficie 3	Código Producto 4	Descripción de Producto 4	Superficie 4
----------	-------------------	---------------------------	--------------	-------------------	---------------------------	--------------	-------------------	---------------------------	--------------	-------------------	---------------------------	--------------

Estarán disponibles las DGC-recintos con cultivo Huerta y Otros Frutales de Huerta. Se podrá cumplimentar información hasta para 4 tipo de productos.

Para el cultivo Huerta además será necesario cumplimentar el campo Superficie para cada tipo de producto.

❖ Variedades

Campos disponibles en la aplicación.

Sistema de Explotación	Código Producto	Producto	Dec. Gráfica	Variedad / Especie / Tipo 1	Variedad 1	Porcentaje 1	Variedad / Especie / Tipo 2	Variedad 2	Porcentaje 2	Variedad / Especie / Tipo 3	Variedad 3
------------------------	-----------------	----------	--------------	-----------------------------	------------	--------------	-----------------------------	------------	--------------	-----------------------------	------------

Se podrá introducir información hasta para 4 tipo de variedades en la misma DGC. Información a cumplimentar en el caso de que hubiera más de 1 variedad en cada DGC-recinto.

❖ Viñedo. (NO RELLENAR). Datos aportados de oficio por la administración.

Campos disponibles en la aplicación.

Parcelas Vitícolas													
Código de Parcela Vitícola	Tipo Ayuda Viñedo	Superficie ayuda viñedo (ha)	Ejercicio	Cantidad cosechada	Portainjertos	Marco Plantación	Sistema de Conducción	Tipo de superficie plantada de uva de vinificación	Denominación de Origen	Superficie Plantada Uva	Fecha de baja	Detalle	Borrar

Total: 0 No se encontraron registros Pag. 1 30 Reg. por página

📄 Maquinaria y Equipos

Campos disponibles en la aplicación.

Código UNE	Descripción Tipo de Maquinaria	Descripción Maquinaria no existente en ROMA/REGMAQ	Número Inscripción Maquinaria	Valor de Compra	Año de Compra	Valor Actual	Amortización Técnica	Fecha de Inspección	Resultado Inspección	Maquinaria Ajena	CIF/NIF Ajeno	Actualizar con ROMA
------------	--------------------------------	--	-------------------------------	-----------------	---------------	--------------	----------------------	---------------------	----------------------	------------------	---------------	---------------------

Información disponible al Actualizar con el Registro de Maquinaria.

Actualizar con el Registro Maquinaria

Opción de añadir equipos que se utilizan en la explotación de no obligada inscripción en el ROMA (tijeras, mochilas, carretillas...) Nuevo

Barra de herramientas: Actualizar con el Registro Maquinaria Nuevo Guardar



Edificaciones e Instalaciones

Campos disponibles en la aplicación.

Clase de Instalación	Tipo de local	Coordenada X	Coordenada Y	Huso (UTM)	Longitud	Latitud	Referencia coordenadas geodésicas	Comunidad Autónoma	Cód. Provincia	Provincia	Cód. Municipio	Municipio	Agregado	Zona	Cód. Polígono	Cód. Parcela	Cód. Recinto

Unidades	Dimensión	Año de Construcción	Valor Euros	Amortización Técnica	Diámetro	Largo	Ancho	Alto	Nº Módulos	Nº máximo plazas alojamiento ganado	Volumen máximo almacén	Referencia Catastral	Régimen de Tenencia	CIF/NIF Arrendador / Cedente Aparcero / G. Pasto	Id. distinto CIF/NIF	Detalle de cotas	Borrar

Barra de herramientas disponible:



[Particularidades para la declaración de explotaciones con cultivo de hongos.](#)

Actividades Complementaria

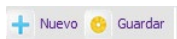
❖ Actividades agro turísticas y cinegéticas

Campos disponibles en la aplicación

Tipo de Actividad Agroturística	Servicios ofrecidos	Observaciones	Fecha de baja	Borrar
Total: 0	No se encontraron registros	Pag. 1	15 Reg. por página	

Seleccionar de la lista de valores disponible.

Barra de herramientas disponible:



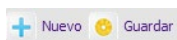
❖ Servicios

Campos disponibles en la aplicación

Tipo de servicio	Servicios ofrecidos	Observaciones	Fecha de baja	Borrar
Total: 0	No se encontraron registros	Pag. 1	10 Reg. por página	

Seleccionar de la lista de valores disponible.

Barra de herramientas disponible:




❖ Actividad de Transformación realizada en la explotación

Campos disponibles en la aplicación

Tipo de Producto	Producto Transformado	Producción Anual Media	Unidades	Observaciones	Fecha de baja	Borrar
Total: 0	No se encontraron registros	Pag. 1	15 Reg. por página			

Seleccionar de la lista de valores disponible.

Barra de herramientas disponible:



❖ Otras Actividades Complementarias

Campos disponibles en la aplicación

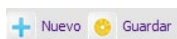


Tipo Otras Actividades Complementarias	Observaciones	Fecha de baja	Otras Actividades Complementarias	Borrar

Total: 0 No se encontraron registros Pag.1 15 Reg. por pagina

Seleccionar de la lista de valores disponible.

Barra de herramientas disponible:



❖ Calibrado y Acondicionamiento


Campos disponibles en la aplicación

Tipo de Calibrado y Acondicionamiento	Observaciones	Borrar

Total: 0 No se encontraron registros Pag.1 15 Reg. por pagina

Seleccionar de la lista de valores disponible.

Barra de herramientas disponible:



📄 Información Complementaria

En este bloque de información tiene disponible los siguientes impresos para su consulta e impresión:

Solicitud y Justificante de Registro

- Actualización Registro de Explotaciones
- Duplicado de la solicitud
- Justificante de registro de la solicitud

FINALIZAR Y REGISTRAR UNA SOLICITUD

MUY IMPORTANTE: el trámite de inscripción / actualización en el Registro de Explotaciones no finaliza hasta que la solicitud ha sido FIRMADA Y REGISTRADA. En el resto de casos, las solicitudes quedan en estado Abierto o Finalizado, pero NO se ha terminado el proceso y NO pasan por tanto al REA.

Una vez cumplimentados los campos de información finalizar la solicitud con el botón finalizar.

La aplicación tardará unos segundos en realizar el proceso de validaciones. Una vez finalizado se mostrará el siguiente cuadro de diálogo.



La Solicitud se encuentra firmada


Seleccione la unidad del Organismo Pagador que desea que tramite su solicitud:

- Seleccionar del desplegable la única opción disponible con doble click:

La Solicitud se encuentra firmada

Seleccione la unidad del Organismo Pagador que desea que tramite su solicitud:

Servicios Centrales

- Seleccionar **Registrar**  de la barra de herramientas.
- Se mostrará el siguiente mensaje y el estado de la solicitud pasará a estado Registrada.

Información: 8/4/2024, 13:56:37

Mensaje	Tipo
El registro de la solicitud se ha realizado correctamente.	
La solicitud no está abierta y no se puede modificar.	

Una vez registrada la solicitud quedará en estado Inscrita en el REA.

ACTUALIZACIÓN DE EXPLOTACIONES

Para realizar una modificación de una explotación inscrita, se tramitará una nueva Solicitud de Alta de Declaración, seleccionando el tipo de solicitud, Actualización Registro de Explotaciones.

Es muy importante mantener actualizada la explotación con los cultivos que se tengan en cada momento de la campaña, tanto por su correspondencia con el CUE (cuaderno digital de explotación) como por el cumplimiento de la normativa en vigor.

Solicitudes Remesas y Lotes Registro Presencial Consultas - Informes Autorizaciones Importación - Exportación Catálogos Auxiliares Administración Mi Perfil Ayuda Salir

Alta de Solicitud

CIF/NIF del titular de la solicitud

Nombre / Razón Social

Primer Apellido Segundo Apellido

Tipo de Solicitud

--Seleccione Tipo de Solicitud--

--Seleccione Tipo de Solicitud--

Inscripción Registro de Explotaciones

Actualización Registro de Explotaciones

Se podrán modificar datos personales, añadir o dar de baja recintos, poner fecha fin de cultivo a los ya terminados o iniciar un nuevo cultivo con nueva fecha de inicio, etc. Comentamos brevemente en esta guía los más habituales.



Añadir un recinto: igual que en la solicitud de inscripción.

Dar de baja un recinto:

- En impreso Recintos poner fecha de baja y causa de la baja a seleccionar entre las opciones disponibles y Guardar cambios.

Recintos																	
Superficie Declarada Gráfica	Sup. Corredores	Uso SigPac	Cultivo/Asociado	Detalle Aprob./Cul	Código Producto	Producto	Variedad / Especie / Tipo	Variedad	Pastos en Común	Dehesa Comunal	Régimen de Tenencia	CSP Prevalente Sigpac	CIF/NIF Arrendador / Cedente Aparcero / G. Pasto	Id. dist. CIF	Fecha de baja	Causa Baja	Campaña SIGPAC de Referencia
0,14	TIERRA A	Cultivo	5	CEBADA	1	ACAPULCO	1	ACAPULCO			Propiedad	100					
1,02	TIERRA A	Cultivo	5	CEBADA	1	ACAPULCO	1	ACAPULCO			Propiedad	42			09/12/2024		
0,91	FRUTAL	Cultivo	109	MANZANO	208	FUJI					Propiedad	68					
0,21	INVERNA	Cultivo	193	HUERTA	0	SIN VARIEDAD					Propiedad	100					
0,01	INVERNA	Cultivo	194	CHAMPIÑÓN	3	COMÚN (HÍBRIDO)					Propiedad	100					
0,01	INVERNA	Cultivo	194	CHAMPIÑÓN	3	COMÚN (HÍBRIDO)					Propiedad	48					
2,09	FRUTAL	Cultivo	108	PERAL	24	CONFERENCIA					Propiedad	100					

- Además, se debe sincronizar los datos de la capa gráfica para eliminar completamente dicho recinto.

Edición de la Solicitud

Impresión Declaración Gráfica

Borrar Declaración Gráfica

Sincronizar Datos Declaración Gráfica

Actualizar un cultivo:

Cultivos													
Mostrar cultivos de baja													
Superficie Declarada Gráfica	Uso SigPac	Pastos en Común	Dehesa Comunal	Código Producto	Producto	Variedad / Especie / Tipo	Variedad	Detalle Hortícola	Detalle Variedad	Fecha Inicio Cultivo	Fecha Fin Cultivo	Sistema de Explotación	CSP De
14	0,14	TA		5	CEBADA	1	ACAPULCO			01/10/2024		Secano	
02	1,02	TA		5	CEBADA	1	ACAPULCO			11/10/2024		Secano	
91	0,91	FY		109	MANZANO	208	FUJI			07/12/2020		Regadío	
21	0,21	IV		193	HUERTA	0	SIN VARIEDAD			31/08/2023	03/06/2024	Regadío	
01	0,01	IV		194	CHAMPIÑÓN	3	COMÚN (HÍBRIDO)			31/08/2024		Regadío	

- Si se va a poner el mismo cultivo, en impreso Cultivos, seleccionar el recinto y botón Duplicar. Se duplica toda la información y solo hay que añadir la nueva fecha de inicio de cultivo.



Cultivos																
<input type="checkbox"/> Mostrar cultivos de baja																
Superficie Declarada	Superficie Declarada Gráfica	Uso SigPac	Pastos en Común	Dehesa Comunal	Código Producto	Producto	Variedad / Especie / Tipo	Variedad	Detalle Hortícola	Detalle Variedad	Fecha Inicio Cultivo	Fecha Fin Cultivo	Sistema de Explotación	CSP Declarado	Superficie Neta de Pastos (Ha)	Causa Baja
0,21	0,21	IV	<input type="checkbox"/>	<input type="checkbox"/>	193	HUERTA	0	SIN VARIEDAD			04/11/2024		Regadio			
0,14	0,14	TA	<input type="checkbox"/>	<input type="checkbox"/>	5	CEBADA	1	ACAPULCO			01/10/2024		Secano			
1,02	1,02	TA	<input type="checkbox"/>	<input type="checkbox"/>	5	CEBADA	1	ACAPULCO			11/10/2024		Secano			
0,91	0,91	FY	<input type="checkbox"/>	<input type="checkbox"/>	109	MANZANO	208	FUJI			07/12/2020		Regadio			
0,21	0,21	IV	<input type="checkbox"/>	<input type="checkbox"/>	193	HUERTA	0	SIN VARIEDAD			31/08/2023	03/06/2024	Regadio			

- Si se va a poner otro cultivo, en impreso Cultivos, seleccionar el recinto y botón añadir. Duplica la información del recinto sin cultivo, se añade el cultivo, variedad y fecha fin de cultivo. En todos los casos, Guardar cambios después.

Cultivos																
<input type="checkbox"/> Mostrar cultivos de baja																
Cód. Recinto	C. Parcelaria	Superficie SigPac	Superficie Declarada	Superficie Declarada Gráfica	Uso SigPac	Pastos en Común	Dehesa Comunal	Código Producto	Producto	Variedad / Especie / Tipo	Variedad	Detalle Hortícola	Detalle Variedad	Fecha Inicio Cultivo	Fecha Fin Cultivo	Sistema de Explotación
2		0,21	0,21	0,21	IV	<input type="checkbox"/>	<input type="checkbox"/>	160	COLIFLOR	8	ARDENT			12/10/2024	dd/mm/aaaa	
1		0,14	0,14	0,14	TA	<input type="checkbox"/>	<input type="checkbox"/>	5	CEBADA	1	ACAPULCO			01/10/2024		
1		1,02	1,02	1,02	TA	<input type="checkbox"/>	<input type="checkbox"/>	5	CEBADA	1	ACAPULCO			11/10/2024		
1		0,91	0,91	0,91	FY	<input type="checkbox"/>	<input type="checkbox"/>	109	MANZANO	208	FUJI			07/12/2020		
2		0,21	0,21	0,21	IV	<input type="checkbox"/>	<input type="checkbox"/>	193	HUERTA	0	SIN VARIEDAD			31/08/2023	03/06/2024	

MUY IMPORTANTE: para finalizar la solicitud de actualización se debe proceder como en el caso de la solicitud de inscripción, superar unas validaciones para finalizarla, y posteriormente firmarla y registrarla. SIN ESTOS PASOS COMPLETOS NO SE HABRÁ PRODUCIDO LA ACTUALIZACIÓN DE DATOS EN EL REA.