



CAPTURA DE ALEGACIONES SIGPAC 2019

SIGPAC	<p>El SIGPAC es un registro público de carácter administrativo, dependiente del Fondo Español de Garantía Agraria y de las consejerías con competencias en materia de agricultura de las comunidades autónomas, que contiene información de las parcelas susceptibles de beneficiarse de las ayudas comunitarias relacionadas con la superficie y dispone de soporte gráfico del terreno y de las parcelas y recintos con usos o aprovechamientos agrarios definidos.</p> <p>http://www.larioja.org/agricultura/es/sigpac</p>
Alegación SigPac	<p>Información referente a la discrepancia existente entre la información facilitada por SigPac relativa a un recinto y la presentada por el solicitante.</p>


TIPOS DE ALEGACIONES SIGPAC DISPONIBLES EN LA RIOJA PARA LA CAMPAÑA 2019

Nº Circular SIGPAC	Nº SGA	DESCRIPCIÓN
1	1	Cambio de uso de un recinto completo El interesado no está de acuerdo con el uso asignado a un recinto.
2	3	Partición de un recinto para cambiar el uso de una parte del mismo El interesado no está de acuerdo con el uso asignado a un recinto, debido a que una fracción del mismo tiene diferente uso.
3	2	Cambio de sistema de explotación (Secano/Regadío) en un recinto completo. Para todos los usos SigPac, excepto los usos no agrarios (Corrientes y superficies de agua [AG], Viales [CA], Edificaciones [ED], Improductivos [IM] y zonas Urbanas [ZU]): El interesado no está de acuerdo con el sistema de explotación asignado a un recinto.
4	4	Partición de un recinto para cambiar de sistema de explotación (Secano/Regadío) de una parte del mismo El interesado no está de acuerdo con el sistema de explotación asignado a un recinto, debido a que una fracción del mismo tiene un sistema de explotación diferente.
5	5	Existencia de parcela ubicada en zona urbana que tiene uso agrícola.
6	8	Alegaciones que afectan a recintos de frutos de cascara y algarrobos (sólo para CCAA que mantengan esta capa) El interesado no está de acuerdo con el número, o los atributos asignados a los frutales de cáscara o algarrobos de un recinto.
7	9	Cambio del coeficiente de admisibilidad en un recinto completo de pastos El interesado no está de acuerdo con el coeficiente de admisibilidad en pastos, o bien con el factor suelo o el factor vegetación, asignado a un recinto.
8	14	Partición de un recinto para cambiar el coeficiente de admisibilidad en una parte del mismo El interesado no está de acuerdo con el coeficiente de admisibilidad en pastos, o bien con el factor suelo o el factor vegetación, asignado a una parte del recinto.
9	11	Elementos del Paisaje dentro de un recinto Inclusión, eliminación, cambio de tipología y/o modificación de geometría: El interesado no está de acuerdo con la información gráfica o alfanumérica que la capa de elementos estructurales registra para el recinto que declara.
10	12	Reinicio de la actividad agraria. Incidencias 117, 158 (**), 159 El interesado no está de acuerdo con la consideración del recinto como de cultivo abandonado (117), barbecho de más de 5 años (158), o superficie quemada (159)
12	13	Otras no previstas anteriormente.



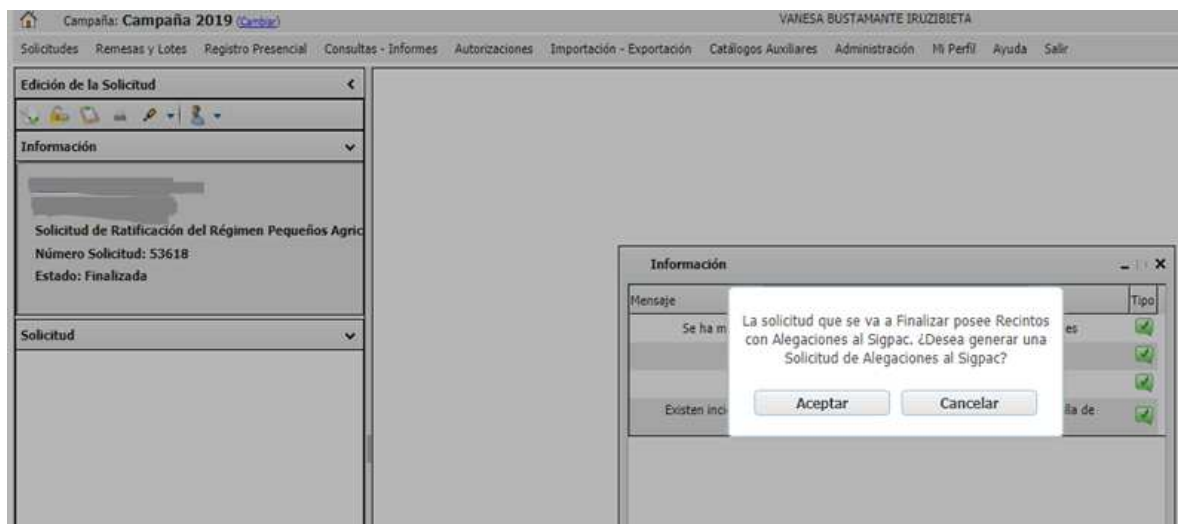
NOVEDADES EN LA CAPTURA DE ALEGACIONES SIGPAC 2019

1.- CONCENTRACIONES PARCELARIAS

Esta campaña ya está integrada la concentración parcelaria de Bergasa, por lo que pueden presentarse solicitudes de modificación SIGPAC para los recintos de dicho municipio. Santa Engracia del Jubera, se sigue declarando con los datos de Concentración Parcelaria.

2.- RÉGIMEN PEQUEÑOS AGRICULTORES

En la campaña 2019, ya es posible generar una solicitud de ALEGACIONES relacionada con una solicitud del Régimen de pequeños Agricultores. Al finalizar una solicitud de Pequeños agricultores, si existe una discrepancia entre el recinto declarado y los datos SIGPAC, el programa nos va a avisar y nos va a preguntar si queremos generar la solicitud de Alegaciones relacionada (Validación 284).

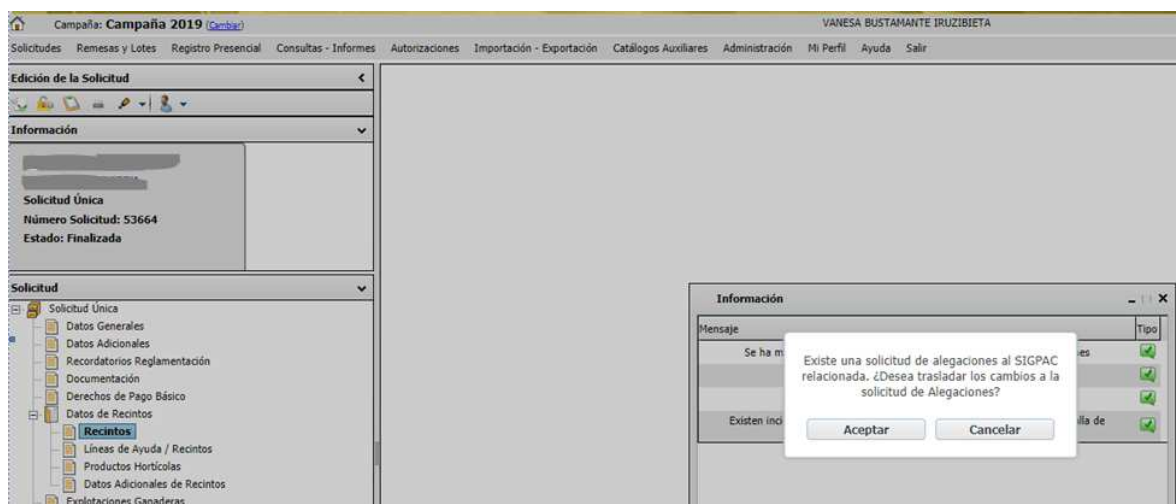


3.- MODIFICACIONES EN SOLICITUDES DE ALEGACIONES RELACIONADAS CON LA SOLICITUD ÚNICA

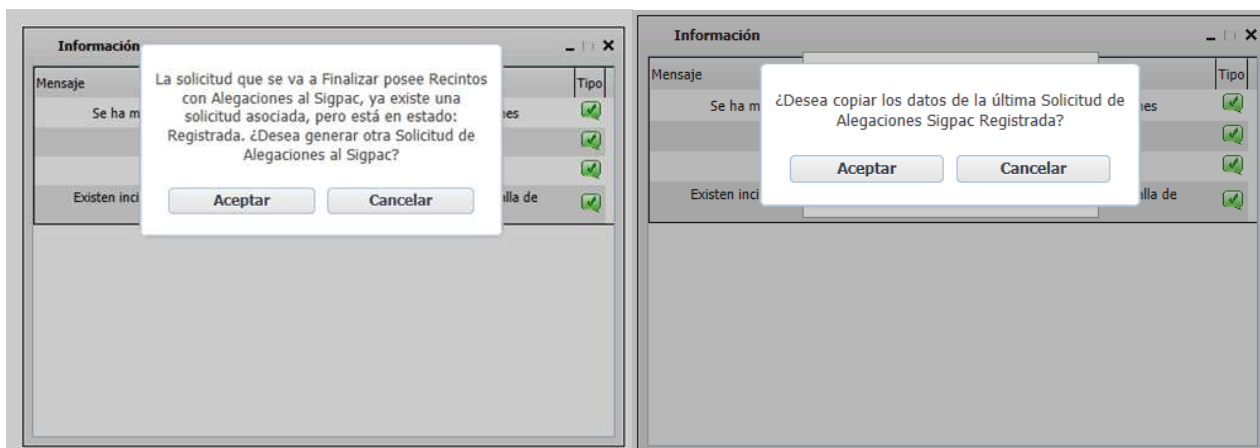
- a. El año pasado cuando un recinto venía relacionado de una Solicitud Única no dejaba modificar los tipos de alegaciones que se marcaban al generar la solicitud única. Este año deja desmarcarlos, pero si modificamos el tipo de alegación de un recinto con información gráfica por requerir una alegación de tipo parcial, perderemos la información gráfica que nos venía relacionada.



- b. Si la solicitud de Alegaciones, que viene relacionada de una S.U., está finalizada o abierta, y realizamos un cambio en un recinto que requiere una modificación SIGPAC en la Solicitud Única de la que viene relacionada, al finalizar la solicitud Única, el programa nos va a preguntar si queremos cargar los datos nuevos a la solicitud de alegaciones SIGPAC abierta.



- c. Si la solicitud de Alegaciones que viene relacionada de una S.U. está registrada y realizamos un cambio en la solicitud Única de la cual hemos generado la de alegaciones, al finalizar nuevamente la solicitud Única, el programa nos avisa de que hay una solicitud de alegaciones a Sigpac y nos pregunta si queremos generarla, si decimos Aceptar, nos permite recuperar los datos de la última solicitud registrada o generar una nueva solicitud.





4.- ALEGACIONES TIPO 8. AFECTAN A RECINTOS DE FRUTOS DE CÁSCARA Y ALGARROBOS

Se generará Solicitud de modificación Sigpac en recintos de frutos secos con validación 2007. Verifica si el recinto presenta en SIGPAC una densidad de árboles de frutos secos suficiente para cobrar la ayuda Asociada de frutos secos, según el nº de árboles registrados. Sólo en los casos que solicita la ayuda asociada de frutos secos. Deben presentar alegación tipo 8.

Validación de la solicitud

Fecha de ejecución de la validación on-line: 31/01/2019 a las 22:11

PROCESO DE VALIDACIÓN CON INCIDENCIAS Y/O AVISOS. PERMITE FINALIZAR LA SOLICITUD

Código	Tipo	Descripción	Ejecutada	Resultado
207	!	Verifica que el producto declarado en cada recinto sea compatible con el uso asignado en SIGPAC para ese recinto.		X
226	!	Recinto abandonado según SIGPAC por el que solicita alguna ayuda.		X
274	!	Verifica que en los recintos en los que se solicita la Ayuda a los frutos de cáscara y las algarrobas y/o la Ayuda nacional a los frutos de cáscara, alguno de los campos de nº de árboles tenga valor >0		X
466	!	Verifica que se han cumplimentado los datos sobre el jefe de la explotación.		X
1110	!	Verificación de que en las solicitudes únicas y de modificación, el número de derechos de pago básico activados en cada región tienen al menos el mismo número de hectáreas de pago básico declaradas en la misma región.		X
2007	!	Verifica si el recinto presenta en SIGPAC una densidad de árboles de frutos de cáscara suficiente, según el nº de árboles registrado.		X
3721	!	Verifica que se haya cumplimentado el año de plantación en los recintos declarados de frutales		X

Acceso directo a impreso seleccionado

Impresos	Unidades de Información	Datos
Recintos	Datos Generales de Recintos	Código de producto

Datos de la validación

CUÁNDO PRESENTAR ALEGACIONES DE FRUTOS SECOS

TIPO DE CAMBIO	Alegación tipo 1	Alegación tipo 3	Alegación tipo 8
FS a FY	X	X	
Otro uso a FS	X	X	X
FS a otro (arranque)	X	X	
FS/FS número arboles			X
FS. INCIDENCIA 161 (Está de acuerdo con el nº de árboles)			
FS. INCIDENCIA 161 (No está conforme con el nº de árboles)			X



5.- FOTOS GEORREFERENCIADAS

Fotos georreferenciadas: este año vuelve a ser obligatorio presentarlas para alegaciones del tipo 12. *Reinicio de actividad agraria en recintos con incidencia 117 y 158*. La carga hay que realizarla en las **Solicitudes de Alegaciones Sigpac** en Documentación. Esta campaña, es posible ver las fotografías en las solicitudes de alegación.

The screenshot displays the 'Alegaciones al SIGPAC' section of the application. On the left, there is a sidebar with navigation options like 'Información', 'Solicitud', and 'Historico de estados'. The main area shows a table of allegations with columns for 'Val.', 'Graf.', 'Alegaciones/Provincia', 'Provincia', 'Cód. Municipio', 'Municipio', 'Agregado', and 'Zon.'. A map on the right shows the geographical location of the selected allegation, with a 'Ver fotografía georreferenciada (May+F)' button overlaid on the map.

Val.	Graf.	Alegaciones/Provincia	Provincia	Cód. Municipio	Municipio	Agregado	Zon.
1	✓	26	La Rioja	2	AGONCILLO	0	
2	✓	26	La Rioja	3	AGUILAR DEL RIO ALHAMA	0	
3	✓	26	La Rioja	17	ARNEDILLO	0	
4	✗	26	La Rioja	47	CERQUEIRA DEL RIO ALHAMA	0	
5	✗	26	La Rioja	72	HERCE	0	
6	✗	26	La Rioja	72	HERCE	0	
7	✗	26	La Rioja	72	HERCE	0	
8	✓	26	La Rioja	80	IGLEJA	0	
9	✓	26	La Rioja	142	SAN VICENTE DE LA SONSECA	0	