

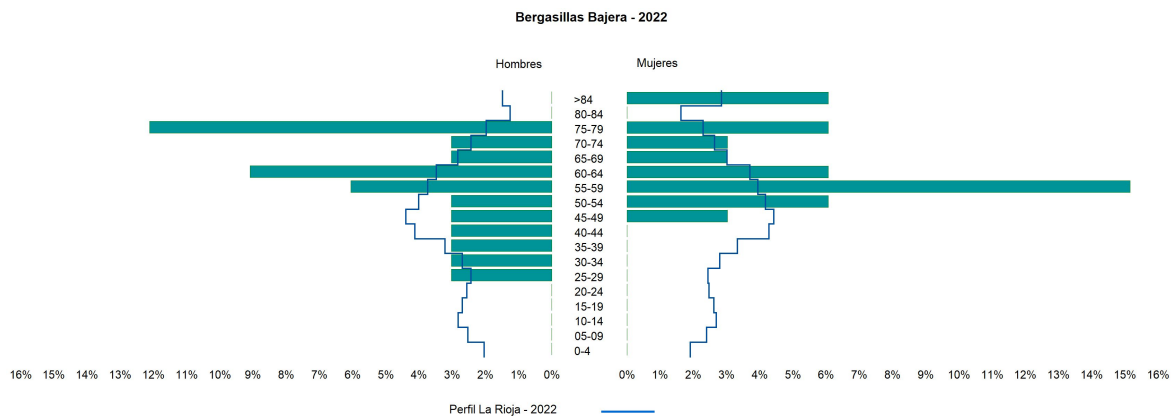
1. Datos Generales

Código INE	26029
Municipio	Bergasillas Bajera
Partido judicial	Calahorra
Zona de salud	Arnedo
Superficie municipal (Km2)	9,7
Altitud máx. del núcleo de población principal (m)	843
Distancia a la capital	45
Número de núcleos	4



2. Evolución Demográfica

Padrón	2016	2017	2018	2019	2020	2021	2022
Total	38	38	39	37	35	34	33
Hombres	19	20	21	19	17	18	17
Mujeres	19	18	18	18	18	16	16
Densidad	3,9	3,9	4,0	3,8	3,6	3,5	3,4
Extranjeros	2	2	2	2	2		




3. Índices y tasas de Población (1/1/2022)

	Bergasillas Bajera	La Rioja
Ratio de feminidad (Total Mujeres / Total Hombres) x 100	94,12	102,65
Índice de infancia (Pob. de 0 a 14 / Pob. Total) x 100		13,91
Índice de tendencia (Pob. de 0 a 4 / Pob. de 5 a 9) x 100		80,58
Índice de juventud (Pob. de 15 a 29 / Pob. total) x 100	3,03	14,67
Índice de longevidad (Pob. > 84 / Pob. > 64) x 100	16,67	19,12
Índice de vejez (Pob. >= 65 / Pob. Total) x 100	36,36	21,52
Tasa de dependencia ((Pob. < 16 + Pob. > 64) / Pob. de 16 a 64) x 100	57,14	57,39
Tasa de reemplazo (Pob. de 20 a 29 / Pob. de 55 a 64) x 100	8,33	67,41
Tasa de maternidad (Pob. de 0 a 4 / Mujeres de 15 a 49) x 100		18,26
Tasa de residentes extranjeros (Total extranjeros / Pob. Total) x 100		13,05

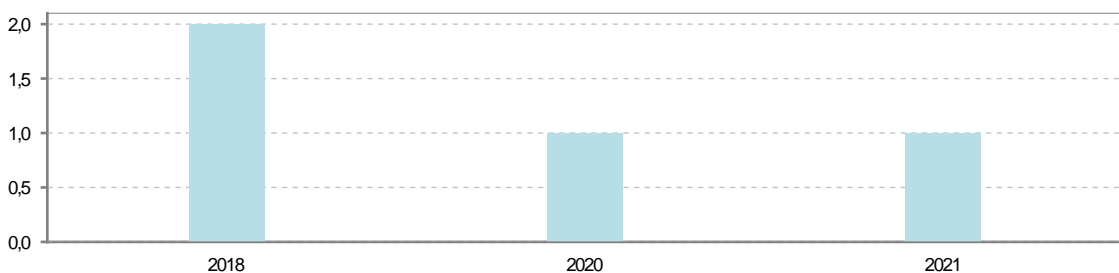
4. Movimiento Natural de la Población

	2016	2017	2018	2019	2020	2021
Nacimientos						
Defunciones			2		1	1
Matrimonios						
Crecimiento vegetativo			-2		-1	-1

Nacimientos

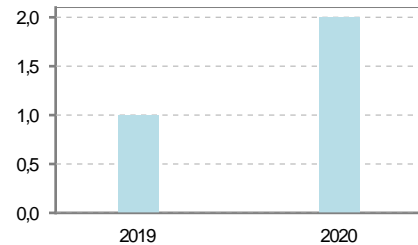


Defunciones



5. Mercado Laboral. (a 30 de junio)

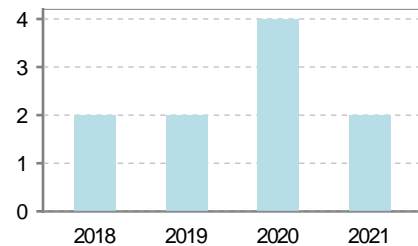
Afiliados	2018	2019	2020	2021
Total		1	2	
R.General y otros		1	2	
Autónomo no agrario				
Autónomo agrario				



Contratos	2018	2019	2020	2021
Total		1	1	
Hombres		1	1	
Mujeres				



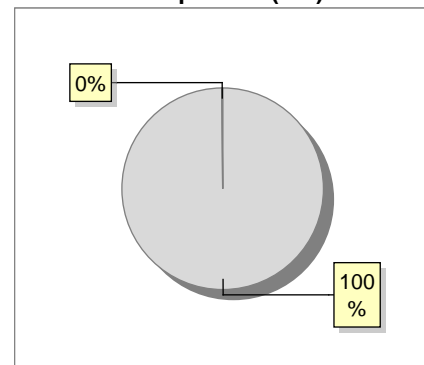
Paro registrado	2018	2019	2020	2021
Total	2	1	3	3
Hombres	1	1	2	1
Mujeres	1		1	2



6. Catastro (2021)

Titulares		Unidades Urbanas	
Urbano	129	Industrial	58
Rústico	271	Residencial	64
Urbano/Rústico	308	Terciario y comercial	9
Unidades Rústicas		Equipamiento	4
Parcelas	4.071	Suelo vacante	41
Subparcelas	4.224	Edificio Singular	2
Valor Catastral Rústico		Superficie Urbana	
Valor (Miles de Euros)	173,26	Superficie edificada	1,14
		Superficie sin edificar	0,24
Valor Catastral Urbano (Miles de Euros)			
Valor catastral del suelo	120,32		
Valor catastral de la construcción	984,13		

Superficie (Ha.)



- Superficie rústica (Ha.)
- Superficie urbana (Ha.)

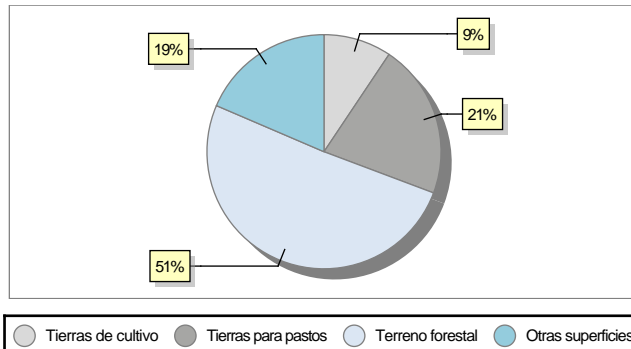


7. Ganadería (2021)

	Cabezas ganaderas	Unidades ganaderas
Aves		
Gallinas		
Pollos		
Bovinos		
Terneros de cebo		
Vacas de carne		
Vacas de ordeño		
Conejas		
Conejas		
Ovinos y Caprinos		
Cabras		
Ovejas		
Porcinos		
Cerdas		
Cerdos de cebo		

8. Distribución General del Terreno (2021)

	Total	Regadío	Secano
Total Municipal	970	3	967
Tierras de cultivo	91	3	88
Barbecho y otras tierras	19		19
Cultivos herbáceos			
Cultivos leñosos	72	3	69
Tierras para pastos	207		207
Pastizales	207		207
Prados naturales			
Terreno forestal	492		492
Monte abierto	18		18
Monte leñoso	199		199
Monte maderable	275		275
Otras superficies	180		180
Erial a pastos	137		137
Espartizal			
Ríos y lagos	3		3
Superficie no agrícola	11		11
Terreno improductivo	29		29



9. Cultivos herbáceos -Ha. (2021)

	Secano	Regadío	Total
Total cultivos herbáceos			
Cereales grano			
Leguminosas grano			
Patata			
Cultivos industriales			
Flores y plantas			
Cultivos forrajeros			
Hortalizas			

10. Cultivos leñosos -Ha. (2021)

	Secano	Regadío	Total
Total cultivos leñosos	69	3	72
Cítricos			
Frutales	59	3	62
Viñedo	5		5
Olivar	5		5
Otros cultivos leñosos			
Viveros			

11. Entidades Financieras

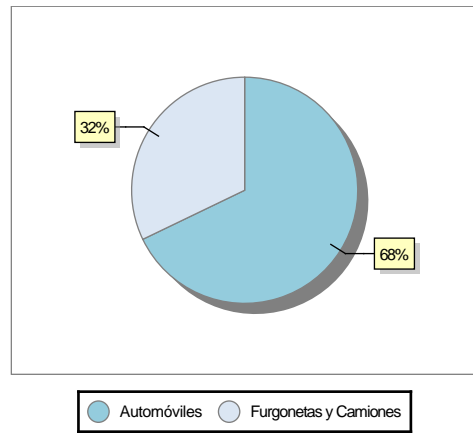
	2019	2020	2021
Entidades financieras de Depósito	0	0	0
Entidades Financieras de Crédito	0	0	0

12. Salud

	2019	2020	2021
Centros de salud	0	0	0
Consultorios	0	0	0
Farmacias	0	0	0
Botiquines	0	0	0

13. Parque de Vehículos

	2019	2020	2021	2022
Total vehículos	28	28	28	28
Automóviles	21	19	19	19
Motos	0	0	0	0
Furgonetas y Camiones	7	9	9	9
Autobuses	0	0	0	0
Tractores industriales	0	0	0	0
Otros vehículos	0	0	0	0



14. Espacios Deportivos

	2021
Campos de tiro	0
Campos de golf	0
Campos de fútbol	0
Rocodromos	0
Pistas de petanca	0
Pistas de padel	0
Pistas de atletismo	0
Piscinas cubiertas	0
Pistas de squash	0
Pistas polideportivas	0
Pistas de tenis	0
Piscinas al aire libre	0
Pabellones polideportivos	0
Pabellones con fronton	0
Frontones	0

15. Turismo (2022)

	Establecimientos	Habitaciones	Plazas
Hoteles			
Casas rurales			
Restaurantes			
Hostales			
Pensiones			
Turismo activo			
Agencias de viajes			
Apartamentos			
Campings			
Albergues turísticos			
Viviendas de uso turístico			
Empresas organizadoras de congresos y reuniones			

16. Conectividad: Banda ancha Fija

Entidad Municipal	Caudal de Bajada	Fibra optica de centralita	Fibra optica hasta el Hogar
Bergasilla Bajera	6 Mb	NO	NO

17. Conectividad: Banda ancha Movil

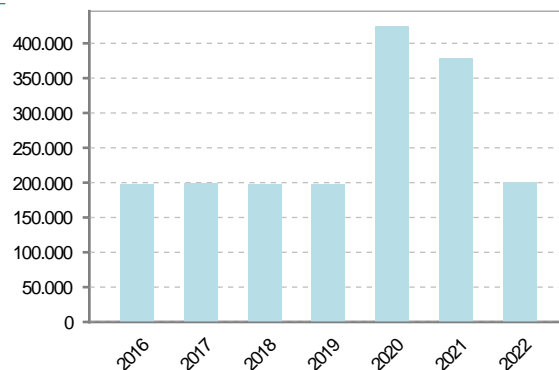
Entidad Municipal	Caudal de Bajada	UMTS
Bergasilla Bajera		NO

18. Presupuestos Municipales

Gastos por capitulos

Gastos de Personal	35.000
Gastos en Bienes Corrientes y Servicios	104.106
Gastos Financieros	200
Transferencias Corrientes	14.750
Inversiones Reales	45.140
Transferencias de Capital	700
Activos Financieros	0
Pasivos Financieros	0

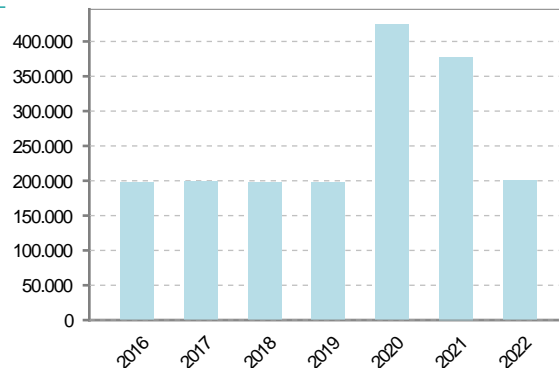
Gastos



Ingresos por capitulos

Impuestos Directos	76.326
Impuestos Indirectos	1.000
Tasas y Otros Ingresos	15.770
Transferencias Corrientes	35.500
Ingresos Patrimoniales	56.300
Enajenacion de Inversiones Reales	0
Transferencias de Capital	15.000
Activos Financieros	0
Pasivos Financieros	0

Ingresos





19. Educación - Curso 2022 / 2023 - Centros públicos

Educación Infantil 2º Ciclo, Primaria y Especial		ESO, Bachillerato y Ciclos Formativos	
Institución educativa		Institución educativa	
CRA	Sin centro rural agrupado	Centros	0
Colegios	0	Alumnado	
Alumnado		ESO	0
Alumnos	0	Bachillerato	0
		Ciclos Formativos	0
Alumnos			
<div style="border: 1px solid black; width: 100%; height: 100%; display: flex; align-items: center; justify-content: center;"> <p>SIN DATOS</p> </div>			

20. Educación - Curso 2022 / 2023 - Centros privados

Educación Infantil 2º Ciclo, Primaria y Especial		ESO, Bachillerato y Ciclos Formativos	
Institución educativa		Institución educativa	
Colegios	0	Centros	0
Alumnado		Alumnado	
Alumnos	0	ESO	0
		Bachillerato	0
		Ciclos Formativos	0
Alumnos			
<div style="border: 1px solid black; width: 100%; height: 100%; display: flex; align-items: center; justify-content: center;"> <p>SIN DATOS</p> </div>			



21. Elecciones

Alcalde Daniel	Herce	Herce	Fecha de posesión	15-06-2019
----------------	-------	-------	-------------------	------------

Elecciones municipales 2019	
PP	16
PSOE	6
Otros	1
Votos en blanco	1

Elecciones autonómicas 2019	
PP	18
PSOE	8
Otros	2