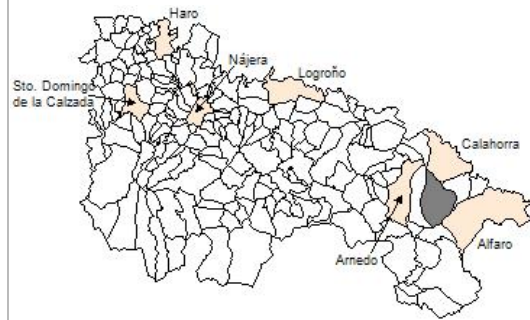




1. Datos Generales

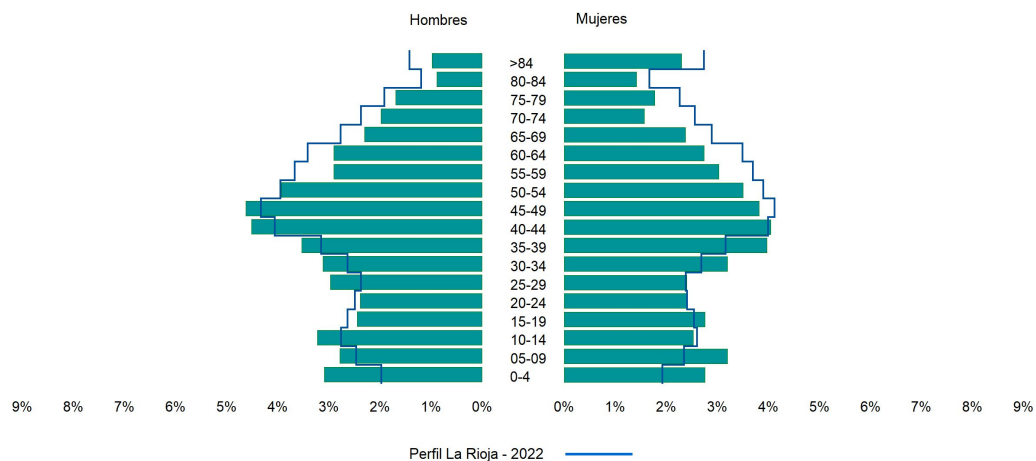
Código INE	26021
Municipio	Autol
Partido judicial	Calahorra
Zona de salud	Calahorra
Superficie municipal (Km2)	85,28
Altitud máx. del núcleo de población principal (m)	458
Distancia a la capital	58
Número de núcleos	2



2. Evolución Demográfica

Padrón	2016	2017	2018	2019	2020	2021	2022
Total	4.473	4.507	4.469	4.512	4.623	4.702	4.788
Hombres	2.227	2.237	2.218	2.231	2.292	2.363	2.404
Mujeres	2.246	2.270	2.251	2.281	2.331	2.339	2.384
Densidad	52,4	52,8	52,4	52,9	54,2	55,1	56,1
Extranjeros	1.080	1.113	1.117	1.206	1.304	1.357	1.442

Autol - 2022



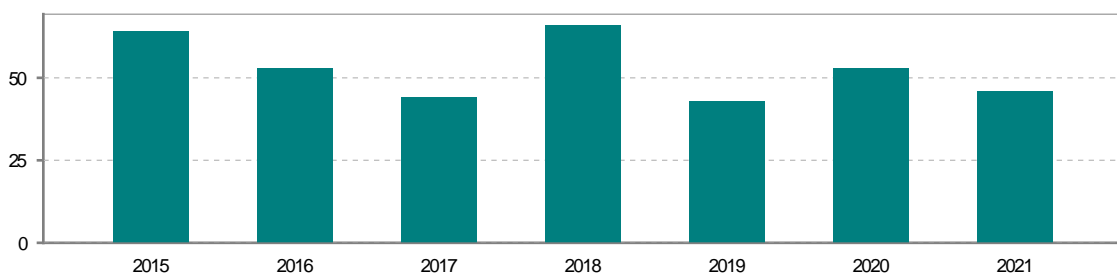
3. Índices y tasas de Población (1/1/2022)

	Autol	La Rioja
Ratio de feminidad (Total Mujeres / Total Hombres) x 100	99,17	102,65
Índice de infancia (Pob. de 0 a 14 / Pob. Total) x 100	17,56	13,91
Índice de tendencia (Pob. de 0 a 4 / Pob. de 5 a 9) x 100	97,90	80,58
Índice de juventud (Pob. de 15 a 29 / Pob. total) x 100	15,35	14,67
Índice de longevidad (Pob. > 84 / Pob. > 64) x 100	18,98	19,12
Índice de vejez (Pob. >= 65 / Pob. Total) x 100	17,27	21,52
Tasa de dependencia ((Pob. < 16 + Pob. > 64) / Pob. de 16 a 64) x 100	56,32	57,39
Tasa de reemplazo (Pob. de 20 a 29 / Pob. de 55 a 64) x 100	87,73	67,41
Tasa de maternidad (Pob. de 0 a 4 / Mujeres de 15 a 49) x 100	25,88	18,26
Tasa de residentes extranjeros (Total extranjeros / Pob. Total) x 100	30,12	13,05

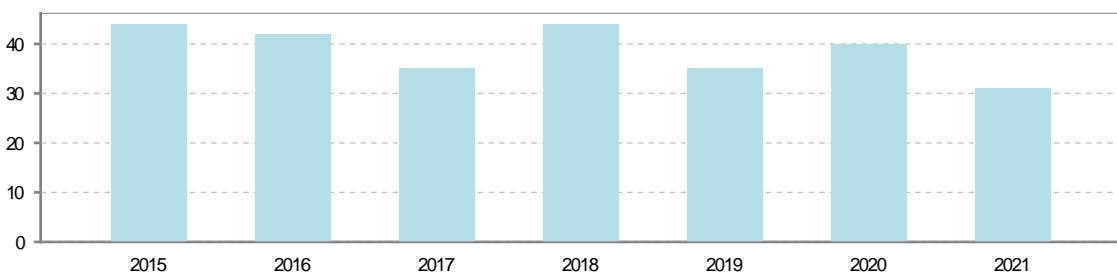
4. Movimiento Natural de la Población

	2016	2017	2018	2019	2020	2021
Nacimientos	53	44	66	43	53	46
Defunciones	42	35	44	35	40	31
Matrimonios	16	13	14	17	10	19
Crecimiento vegetativo	11	9	22	8	13	15

Nacimientos

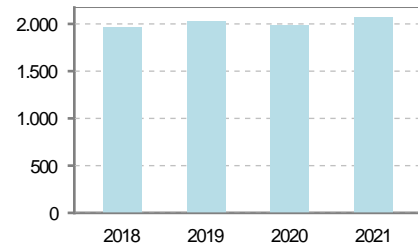


Defunciones

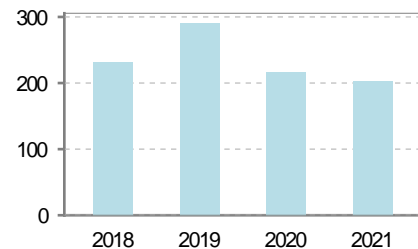


5. Mercado Laboral. (a 30 de junio)

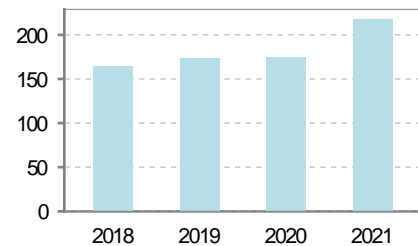
Afiliados	2018	2019	2020	2021
Total	1.960	2.025	1.980	2.070
R.General y otros	1.594	1.665	1.628	1.729
Autónomo no agrario	269	264	261	259
Autónomo agrario	97	96	91	82



Contratos	2018	2019	2020	2021
Total	309	378	230	282
Hombres	215	216	121	150
Mujeres	94	162	109	132



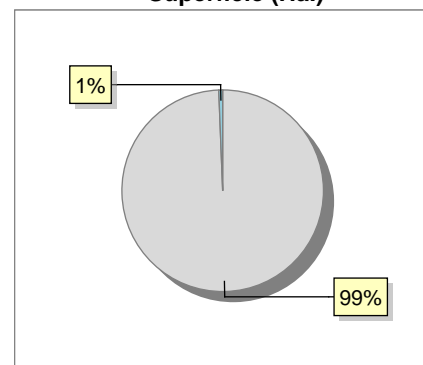
Paro registrado	2018	2019	2020	2021
Total	178	151	228	233
Hombres	83	64	112	102
Mujeres	95	87	116	131



6. Catastro (2021)

Titulares		Unidades Urbanas	
Urbano	3.239	Industrial	383
Rústico	3.390	Residencial	2.276
Urbano/Rústico	5.153	Terciario y comercial	1.127
Unidades Rústicas		Equipamiento	11
Parcelas	19.444	Suelo vacante	445
Subparcelas	20.095	Edificio Singular	2
Valor Catastral Rústico		Superficie Urbana	
Valor (Miles de Euros)	34.315,59	Superficie edificada	31,94
		Superficie sin edificar	20,76
Valor Catastral Urbano (Miles de Euros)			
Valor catastral del suelo	38.094,69		
Valor catastral de la construcción	102.665,34		

Superficie (Ha.)

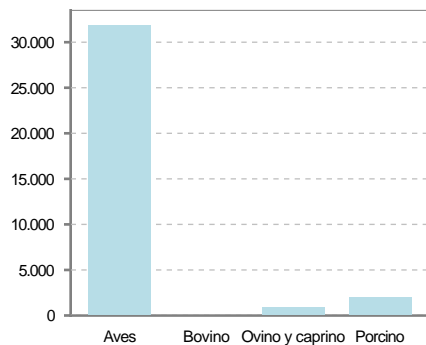


● Superficie rústica (Ha.)
● Superficie urbana (Ha.)



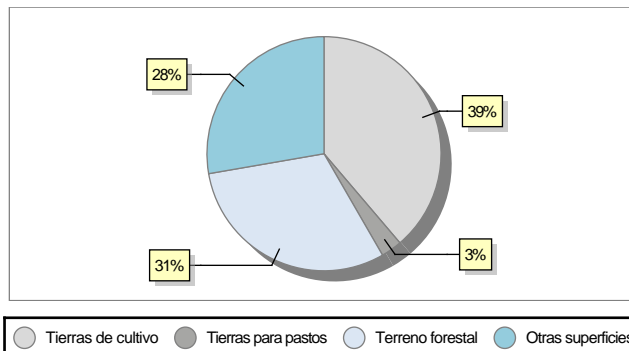
7. Ganadería (2021)

	Cabezas ganaderas	Unidades ganaderas
Aves	31.900	201,50
Gallinas	8.400	84,00
Pollos	23.500	117,50
Bovinos	41	41,00
Terneros de cebo		
Vacas de carne	41	41,00
Vacas de ordeño		
Conejas		
Conejas		
Ovinos y Caprinos	965	144,75
Cabras		
Ovejas	965	144,75
Porcinos	1.999	319,84
Cerdas		
Cerdos de cebo	1.999	319,84



8. Distribución General del Terreno (2021)

	Total	Regadío	Secano
Total Municipal	8.566	864	7.702
Tierras de cultivo	3.321	857	2.464
Barbecho y otras tierras	926	45	881
Cultivos herbáceos	212	100	112
Cultivos leñosos	2.183	712	1.471
Tierras para pastos	248		248
Pastizales	248		248
Prados naturales			
Terreno forestal	2.622	7	2.615
Monte abierto			
Monte leñoso	769		769
Monte maderable	1.853	7	1.846
Otras superficies	2.375		2.375
Erial a pastos	1.773		1.773
Espartizal			
Ríos y lagos	162		162
Superficie no agrícola	351		351
Terreno improductivo	89		89



9. Cultivos herbáceos -Ha. (2021)

	Secano	Regadío	Total
Total cultivos herbáceos	112	100	212
Cereales grano	111	12	123
Leguminosas grano			
Patata		2	2
Cultivos industriales			
Flores y plantas			
Cultivos forrajeros	1	3	4
Hortalizas		83	83

10. Cultivos leñosos -Ha. (2021)

	Secano	Regadío	Total
Total cultivos leñosos	1.471	712	2.183
Cítricos			
Frutales	689	107	796
Viñedo	658	516	1.174
Olivar	124	89	213
Otros cultivos leñosos			
Viveros			

11. Entidades Financieras

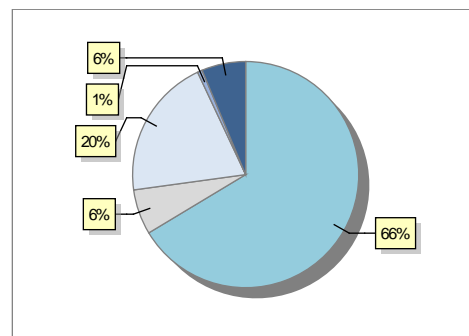
	2019	2020	2021
Entidades financieras de Depósito	5	5	3
Entidades Financieras de Crédito	0	0	0

12. Salud

	2019	2020	2021
Centros de salud	0	0	0
Consultorios	1	1	1
Farmacias	2	2	2
Botiquines	0	0	0

13. Parque de Vehículos

	2019	2020	2021	2022
Total vehículos	3.050	3.098	3.123	3.147
Automóviles	2.010	2.048	2.064	2.089
Motos	175	180	198	203
Furgonetas y Camiones	636	639	631	635
Autobuses	0	0	0	0
Tractores industriales	25	25	23	22
Otros vehículos	204	206	207	198



14. Espacios Deportivos

	2021
Campos de tiro	1
Campos de golf	0
Campos de fútbol	1
Rocodromos	1
Pistas de petanca	1
Pistas de padel	0
Pistas de atletismo	0
Piscinas cubiertas	0
Pistas de squash	0
Pistas polideportivas	2
Pistas de tenis	0
Piscinas al aire libre	1
Pabellones polideportivos	1
Pabellones con fronton	1
Frontones	2

15. Turismo (2022)

	Establecimientos	Habitaciones	Plazas
Hoteles			
Casas rurales			
Restaurantes	2		113
Hostales			
Pensiones			
Turismo activo			
Agencias de viajes			
Apartamentos			
Campings			
Albergues turísticos			
Viviendas de uso turístico			
Empresas organizadoras de congresos y reuniones			

16. Conectividad: Banda ancha Fija

Entidad Municipal	Caudal de Bajada	Fibra optica de centralita	Fibra optica hasta el Hogar
Autol	30 Mb	SI	NO

17. Conectividad: Banda ancha Movil

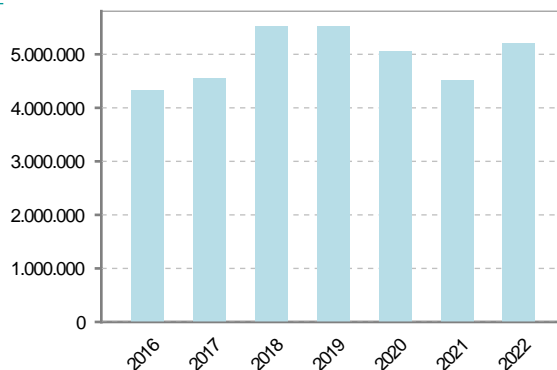
Entidad Municipal	Caudal de Bajada	UMTS
Autol	6 Mb	SI

18. Presupuestos Municipales

Gastos por capitulos

Gastos de Personal	1.782.296
Gastos en Bienes Corrientes y Servicios	2.093.393
Gastos Financieros	12.130
Transferencias Corrientes	270.044
Inversiones Reales	952.075
Transferencias de Capital	1.000
Activos Financieros	0
Pasivos Financieros	87.218

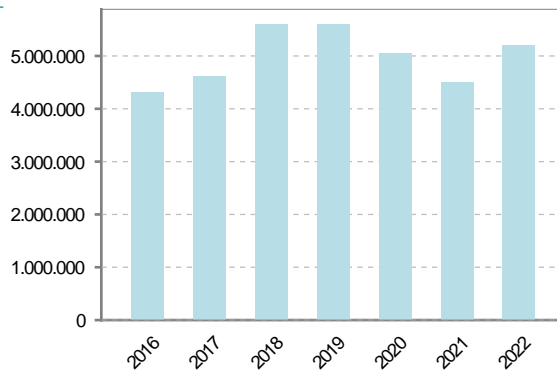
Gastos



Ingresos por capitulos

Impuestos Directos	1.649.901
Impuestos Indirectos	22.000
Tasas y Otros Ingresos	1.681.150
Transferencias Corrientes	1.196.356
Ingresos Patrimoniales	108.485
Enajenacion de Inversiones Reales	0
Transferencias de Capital	540.265
Activos Financieros	0
Pasivos Financieros	0

Ingresos



19. Educación - Curso 2022 / 2023 - Centros públicos

Educación Infantil 2º Ciclo, Primaria y Especial		ESO, Bachillerato y Ciclos Formativos	
Institución educativa		Institución educativa	
CRA	Sin centro rural agrupado	Centros	1
Colegios	1		
Alumnado		Alumnado	
Alumnos	522	ESO	211
		Bachillerato	0
		Ciclos Formativos	7

Alumnos

Categoría	Porcentaje
Alumnos de infantil, primaria y educación especial	71%
Alumnos ESO	29%
Alumnos Ciclo Formativo	1%

20. Educación - Curso 2022 / 2023 - Centros privados

Educación Infantil 2º Ciclo, Primaria y Especial		ESO, Bachillerato y Ciclos Formativos	
Institución educativa		Institución educativa	
Colegios	0	Centros	0
Alumnado		Alumnado	
Alumnos	0	ESO	0
		Bachillerato	0
		Ciclos Formativos	0

Alumnos

SIN DATOS

21. Elecciones

