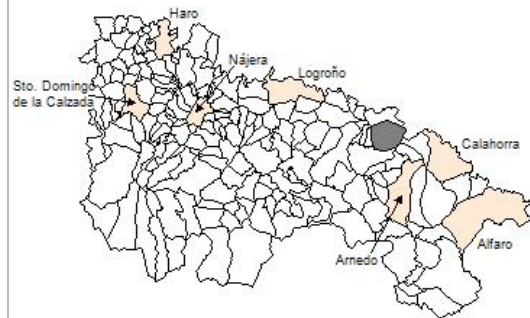




### 1. Datos Generales

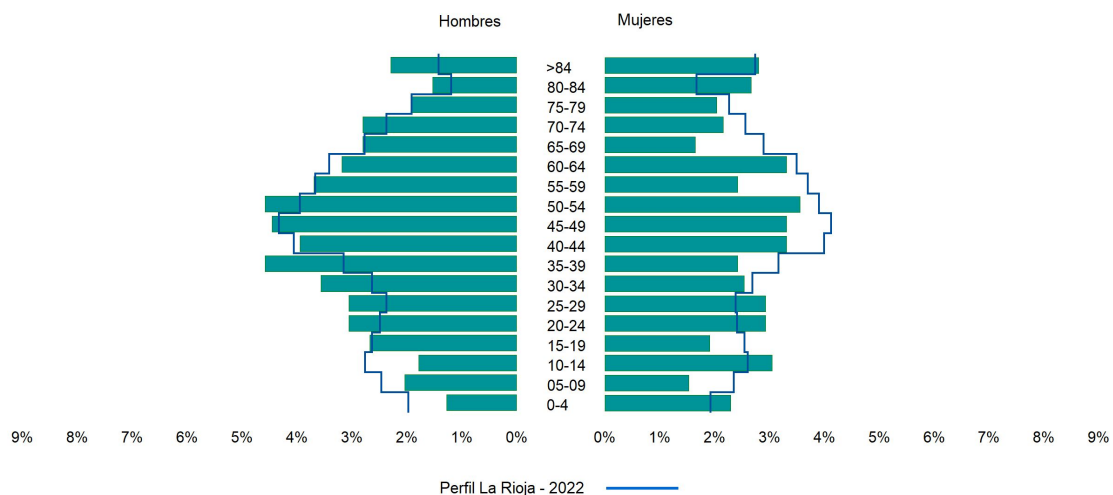
Código INE	26020
Municipio	Ausejo
Partido judicial	Calahorra
Zona de salud	Murillo de río Leza
Superficie municipal (Km2)	56,58
Altitud máx. del núcleo de población principal (m)	556
Distancia a la capital	29
Número de núcleos	2



### 2. Evolución Demográfica

Padrón	2016	2017	2018	2019	2020	2021	2022
<b>Total</b>	815	754	754	780	808	780	786
<b>Hombres</b>	434	398	399	414	429	414	418
<b>Mujeres</b>	381	356	355	366	379	366	368
<b>Densidad</b>	14,4	13,3	13,3	13,8	14,3	13,8	13,9
<b>Extranjeros</b>	268	229	229	268	297	274	289

Ausejo - 2022



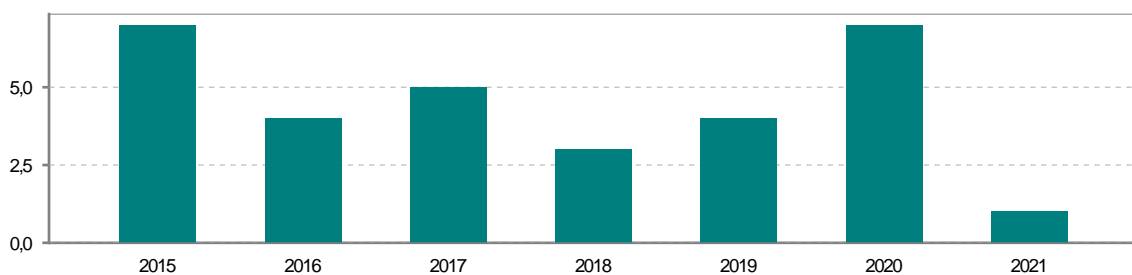
### 3. Índices y tasas de Población (1/1/2022)

	Ausejo	La Rioja
Ratio de feminidad (Total Mujeres / Total Hombres) x 100	88,04	102,65
Índice de infancia (Pob. de 0 a 14 / Pob. Total) x 100	11,96	13,91
Índice de tendencia (Pob. de 0 a 4 / Pob. de 5 a 9) x 100	100,00	80,58
Índice de juventud (Pob. de 15 a 29 / Pob. total) x 100	16,54	14,67
Índice de longevidad (Pob. > 84 / Pob. > 64) x 100	22,47	19,12
Índice de vejez (Pob. >= 65 / Pob. Total) x 100	22,65	21,52
Tasa de dependencia ((Pob. < 16 + Pob. > 64) / Pob. de 16 a 64) x 100	55,34	57,39
Tasa de reemplazo (Pob. de 20 a 29 / Pob. de 55 a 64) x 100	94,95	67,41
Tasa de maternidad (Pob. de 0 a 4 / Mujeres de 15 a 49) x 100	18,42	18,26
Tasa de residentes extranjeros (Total extranjeros / Pob. Total) x 100	36,77	13,05

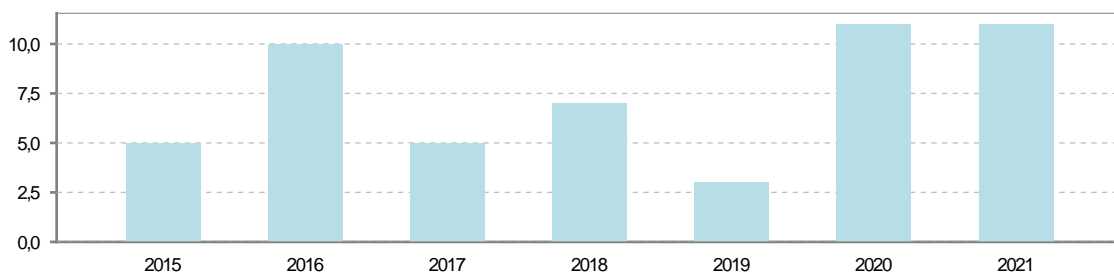
### 4. Movimiento Natural de la Población

	2016	2017	2018	2019	2020	2021
Nacimientos	4	5	3	4	7	1
Defunciones	10	5	7	3	11	11
Matrimonios	1	1	2	2		
Crecimiento vegetativo	-6	0	-4	1	-4	-10

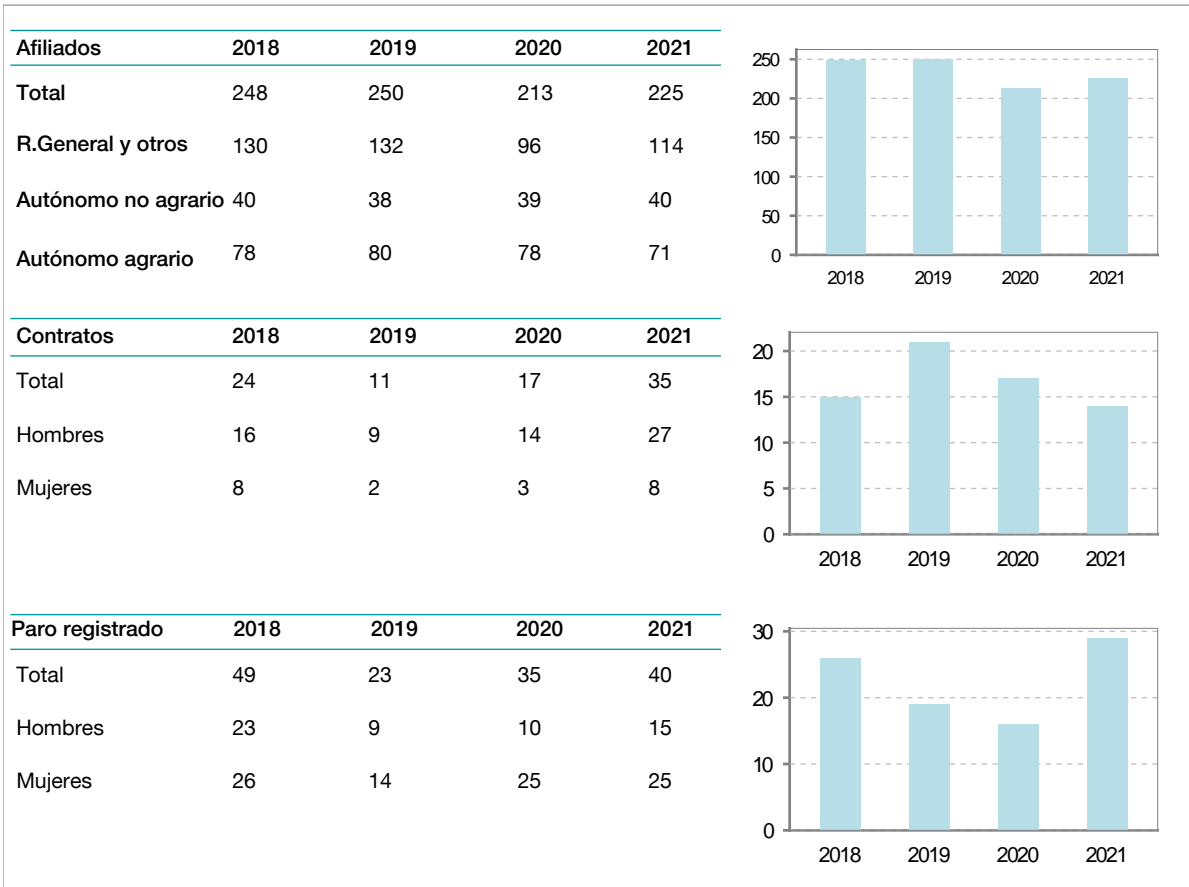
Nacimientos



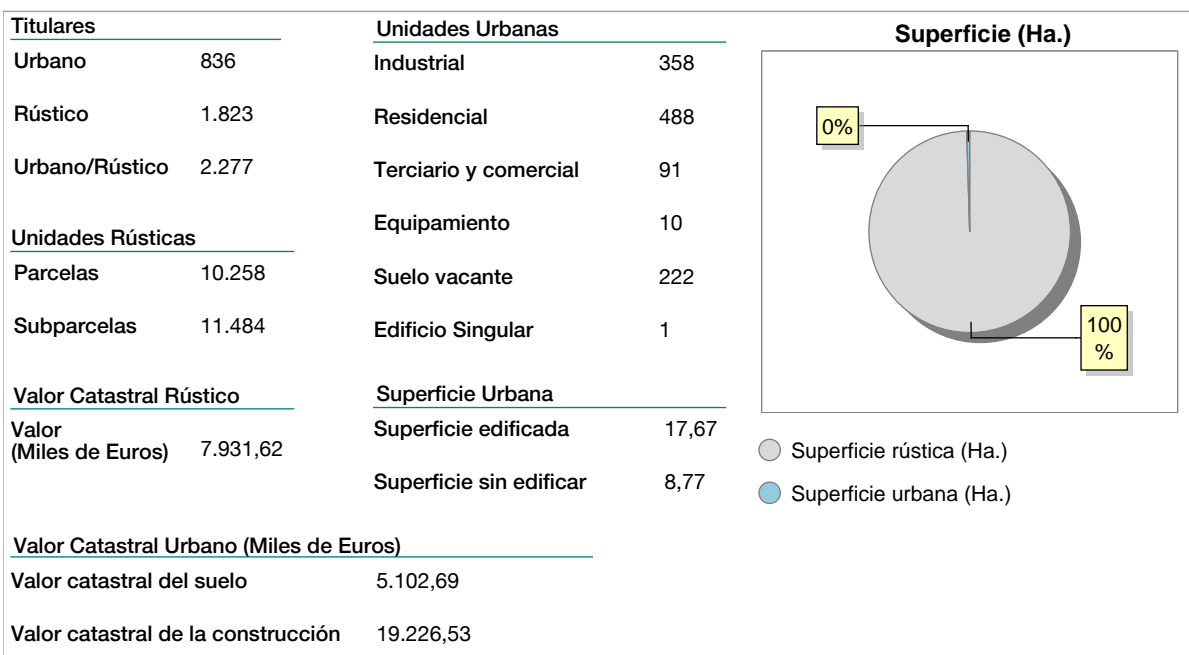
Defunciones



### 5. Mercado Laboral. (a 30 de junio)



### 6. Catastro (2021)





## 7. Ganadería (2021)

	Cabezas ganaderas	Unidades ganaderas
<b>Aves</b>	93.055	465,28
Gallinas		
Pollos	93.055	465,28
<b>Bovinos</b>		
Terneros de cebo		
Vacas de carne		
Vacas de ordeño		
<b>Conejas</b>		
Conejas		
<b>Ovinos y Caprinos</b>		
Cabras		
Ovejas		
<b>Porcinos</b>	4.170	667,20
Cerdas		
Cerdos de cebo	4.170	667,20

## 8. Distribución General del Terreno (2021)

	Total	Regadío	Secano
<b>Total Municipal</b>	5.659	1.005	4.654
<b>Tierras de cultivo</b>	3.806	1.005	2.801
Barbecho y otras tierras	704	113	591
Cultivos herbáceos	1.066	269	797
Cultivos leñosos	2.036	623	1.413
<b>Tierras para pastos</b>	411		411
Pastizales	411		411
Prados naturales			
<b>Terreno forestal</b>	453		453
Monte abierto	30		30
Monte leñoso	140		140
Monte maderable	283		283
<b>Otras superficies</b>	989		989
Erial a pastos	635		635
Espartizal			
Ríos y lagos	53		53
Superficie no agrícola	270		270
Terreno improductivo	31		31

## 9. Cultivos herbáceos -Ha. (2021)

	Secano	Regadío	Total
<b>Total cultivos herbáceos</b>	797	269	1.066
Cereales grano	763	233	996
Leguminosas grano	19	10	29
Patata		1	1
Cultivos industriales	8	3	11
Flores y plantas			
Cultivos forrajeros	7	1	8
Hortalizas		21	21

## 10. Cultivos leñosos -Ha. (2021)

	Secano	Regadío	Total
<b>Total cultivos leñosos</b>	1.413	623	2.036
Cítricos			
Frutales	146	10	156
Viñedo	1.176	548	1.724
Olivar	91	65	156
Otros cultivos leñosos			
Viveros			

## 11. Entidades Financieras

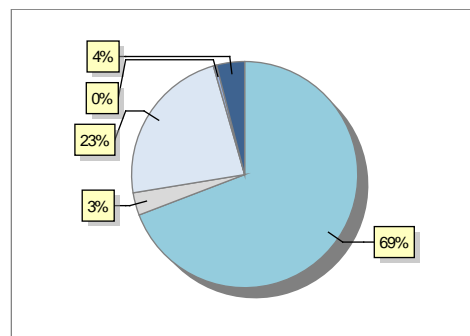
	2019	2020	2021
Entidades financieras de Depósito	2	2	2
Entidades Financieras de Crédito	0	0	0

## 12. Salud

	2019	2020	2021
Centros de salud	0	0	0
Consultorios	1	1	1
Farmacias	1	1	1
Botiquines	0	0	0

## 13. Parque de Vehículos

	2019	2020	2021	2022
Total vehículos	635	639	633	649
Automóviles	433	435	439	449
Motos	20	21	22	21
Furgonetas y Camiones	151	153	146	150
Autobuses	0	0	0	0
Tractores industriales	3	3	3	3
Otros vehículos	28	27	23	26



## 14. Espacios Deportivos

	2021
Campos de tiro	0
Campos de golf	0
Campos de fútbol	0
Rocodromos	0
Pistas de petanca	0
Pistas de padel	0
Pistas de atletismo	0
Piscinas cubiertas	0
Pistas de squash	0
Pistas polideportivas	1
Pistas de tenis	0
Piscinas al aire libre	1
Pabellones polideportivos	0
Pabellones con fronton	0
Frontones	0

## 15. Turismo (2022)

	Establecimientos	Habitaciones	Plazas
Hoteles			
Casas rurales			
Restaurantes			
Hostales			
Pensiones			
Turismo activo			
Agencias de viajes			
Apartamentos			
Campings			
Albergues turísticos			
Viviendas de uso turístico			
Empresas organizadoras de congresos y reuniones			

## 16. Conectividad: Banda ancha Fija

Entidad Municipal	Caudal de Bajada	Fibra optica de centralita	Fibra optica hasta el Hogar
Ausejo	30 Mb	SI	NO

## 17. Conectividad: Banda ancha Movil

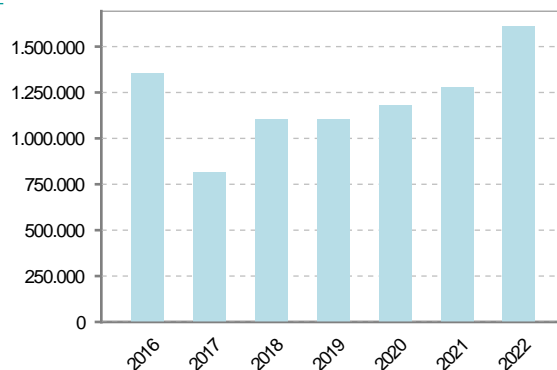
Entidad Municipal	Caudal de Bajada	UMTS
Ausejo	6 Mb	SI

## 18. Presupuestos Municipales

### Gastos por capitulos

Gastos de Personal	312.400
Gastos en Bienes Corrientes y Servicios	431.500
Gastos Financieros	13.000
Transferencias Corrientes	107.500
Inversiones Reales	701.391
Transferencias de Capital	0
Activos Financieros	0
Pasivos Financieros	46.500

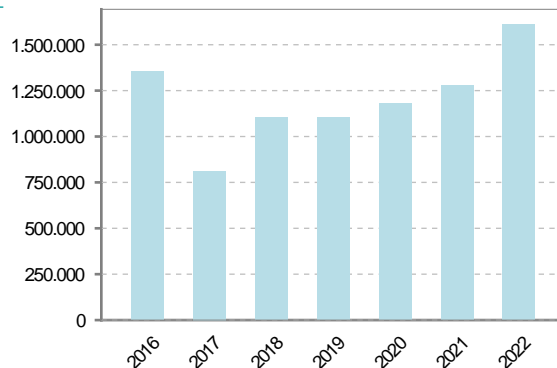
### Gastos



### Ingresos por capitulos

Impuestos Directos	336.988
Impuestos Indirectos	41.500
Tasas y Otros Ingresos	348.830
Transferencias Corrientes	275.200
Ingresos Patrimoniales	4.000
Enajenacion de Inversiones Reales	55.000
Transferencias de Capital	550.772
Activos Financieros	0
Pasivos Financieros	0

### Ingresos



### 19. Educación - Curso 2022 / 2023 - Centros públicos

Educación Infantil 2º Ciclo, Primaria y Especial		ESO, Bachillerato y Ciclos Formativos	
Institución educativa		Institución educativa	
CRA	CRA Ausejo	Centros	0
Colegios	1		
Alumnado		Alumnado	
Alumnos	56	ESO	0
		Bachillerato	0
		Ciclos Formativos	0

**Alumnos**

A pie chart with a single blue slice representing 100% of the total. A legend to the right shows a blue circle next to the text 'Alumnos de infantil, primaria y educación especial'. A callout box points to the slice with '100%'.

### 20. Educación - Curso 2022 / 2023 - Centros privados

Educación Infantil 2º Ciclo, Primaria y Especial		ESO, Bachillerato y Ciclos Formativos	
Institución educativa		Institución educativa	
Colegios	0	Centros	0
Alumnado		Alumnado	
Alumnos	0	ESO	0
		Bachillerato	0
		Ciclos Formativos	0

**Alumnos**

SIN DATOS



### 21. Elecciones

Alcalde	Pedro Luis Martínez	Calvo	Fecha de posesión	15-06-2019
---------	---------------------	-------	-------------------	------------

Elecciones municipales 2019	
PP	230
Otros	221
Votos en blanco	18

Elecciones autonómicas 2019	
PP	159
PSOE	148
Otros	53