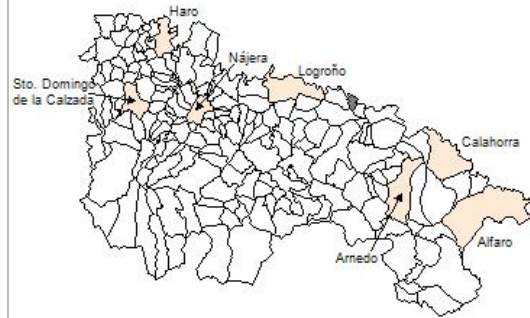


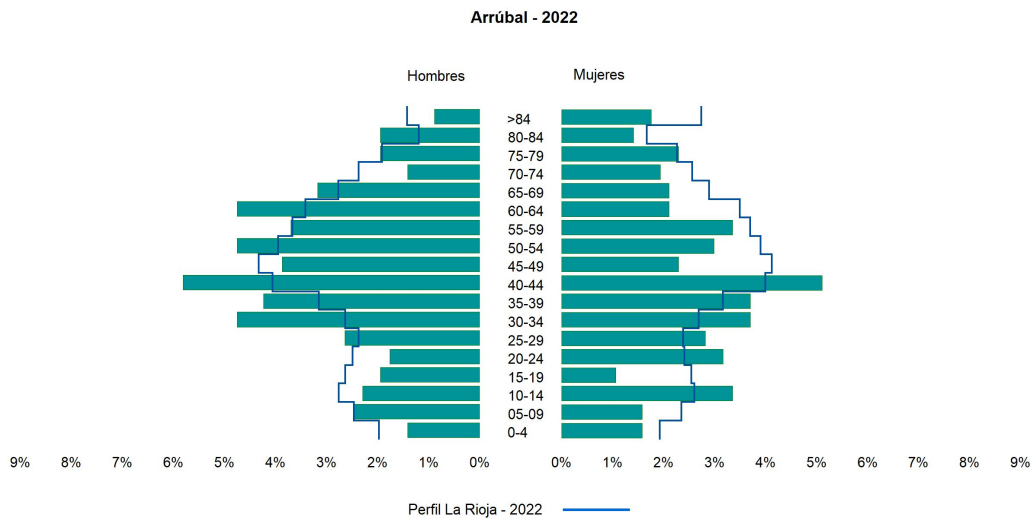
### 1. Datos Generales

Código INE	26019
Municipio	Arrúbal
Partido judicial	Logroño
Zona de salud	Murillo de río Leza
Superficie municipal (Km2)	7,29
Altitud máx. del núcleo de población principal (m)	357
Distancia a la capital	16
Número de núcleos	2



### 2. Evolución Demográfica

Padrón	2016	2017	2018	2019	2020	2021	2022
<b>Total</b>	484	479	488	506	516	537	568
<b>Hombres</b>	257	261	261	271	268	282	305
<b>Mujeres</b>	227	218	227	235	248	255	263
<b>Densidad</b>	66,4	65,7	66,9	69,4	70,7	73,6	77,9
<b>Extranjeros</b>	72	77	95	111	121	119	144



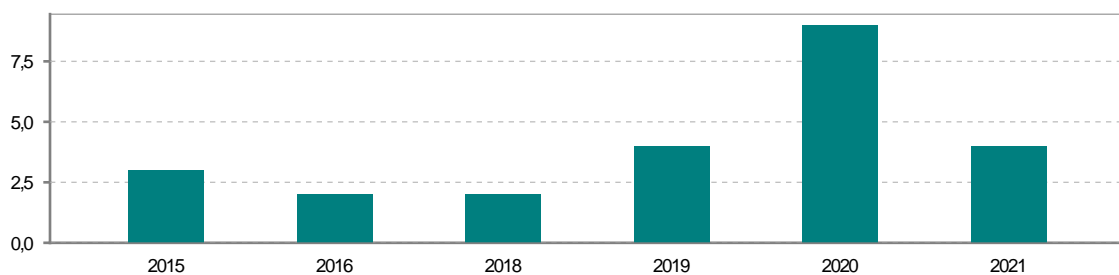
### 3. Índices y tasas de Población (1/1/2022)

	Arrúbal	La Rioja
Ratio de feminidad (Total Mujeres / Total Hombres) x 100	86,23	102,65
Índice de infancia (Pob. de 0 a 14 / Pob. Total) x 100	12,68	13,91
Índice de tendencia (Pob. de 0 a 4 / Pob. de 5 a 9) x 100	73,91	80,58
Índice de juventud (Pob. de 15 a 29 / Pob. total) x 100	13,38	14,67
Índice de longevidad (Pob. > 84 / Pob. > 64) x 100	14,02	19,12
Índice de vejez (Pob. >= 65 / Pob. Total) x 100	18,84	21,52
Tasa de dependencia ((Pob. < 16 + Pob. > 64) / Pob. de 16 a 64) x 100	47,92	57,39
Tasa de reemplazo (Pob. de 20 a 29 / Pob. de 55 a 64) x 100	74,68	67,41
Tasa de maternidad (Pob. de 0 a 4 / Mujeres de 15 a 49) x 100	13,71	18,26
Tasa de residentes extranjeros (Total extranjeros / Pob. Total) x 100	25,35	13,05

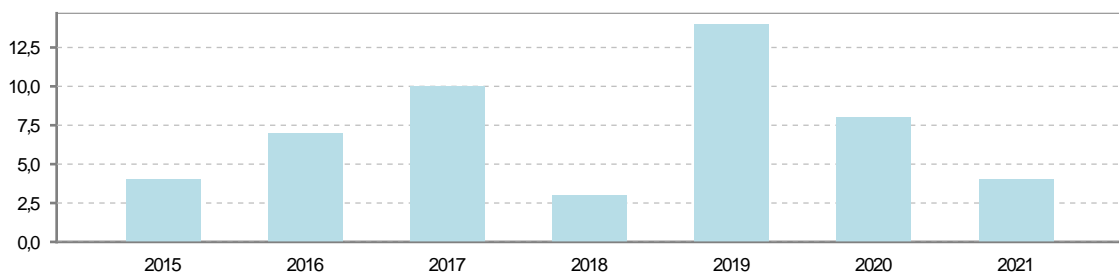
### 4. Movimiento Natural de la Población

	2016	2017	2018	2019	2020	2021
Nacimientos	2		2	4	9	4
Defunciones	7	10	3	14	8	4
Matrimonios	2	2	3	2	3	2
Crecimiento vegetativo	-5	-10	-1	-10	1	0

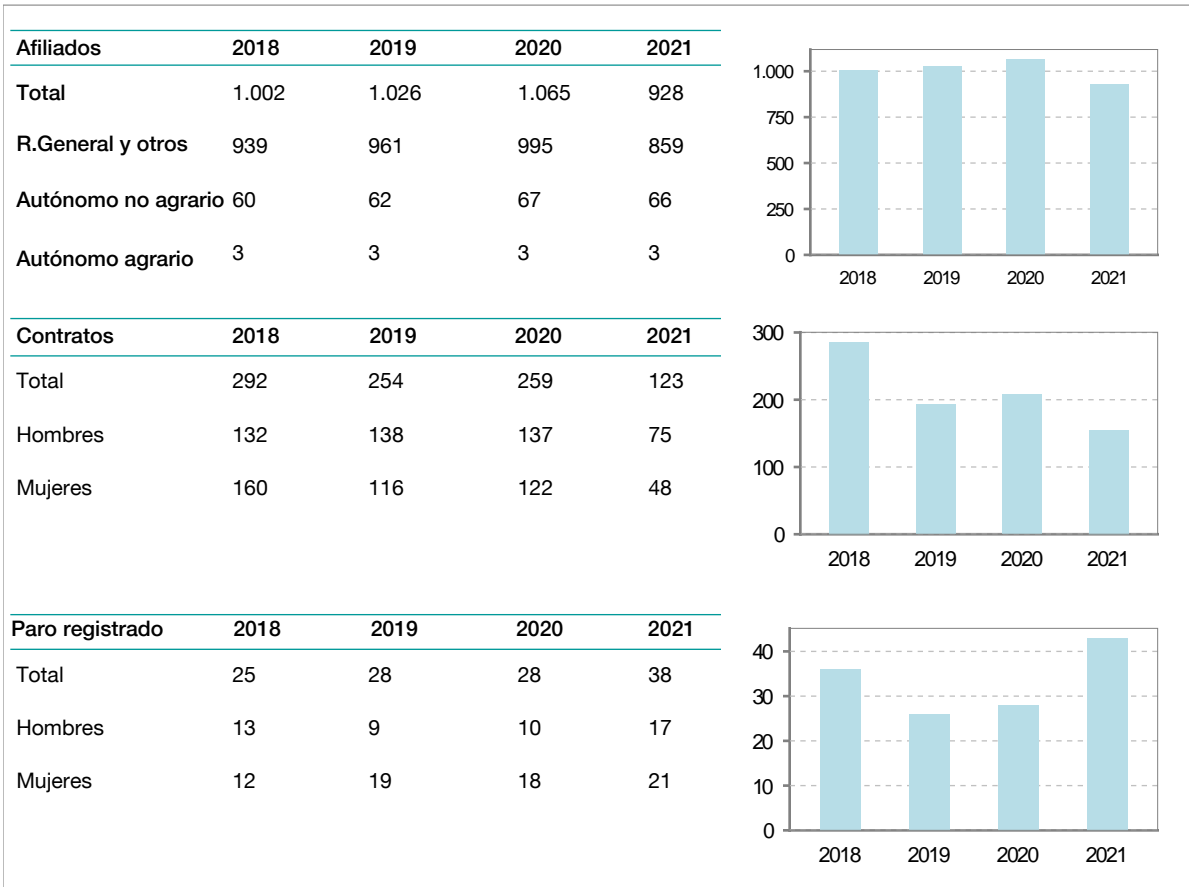
Nacimientos



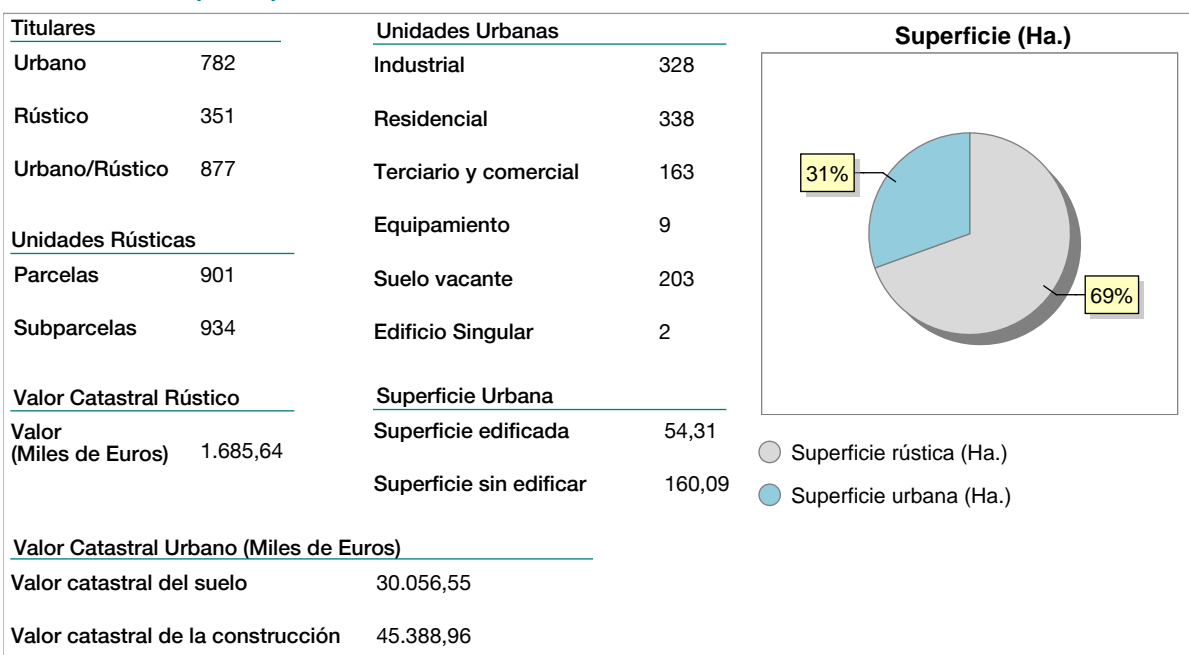
Defunciones



### 5. Mercado Laboral. (a 30 de junio)



### 6. Catastro (2021)





## 7. Ganadería (2021)

	Cabezas ganaderas	Unidades ganaderas
<b>Aves</b>	200	2,00
Gallinas	200	2,00
Pollos		
<b>Bovinos</b>		
Terneros de cebo		
Vacas de carne		
Vacas de ordeño		
<b>Conejas</b>		
Conejas		
<b>Ovinos y Caprinos</b>		
Cabras		
Ovejas		
<b>Porcinos</b>		
Cerdas		
Cerdos de cebo		

## 8. Distribución General del Terreno (2021)

	Total	Regadío	Secano
<b>Total Municipal</b>	762	318	444
<b>Tierras de cultivo</b>	347	312	35
Barbecho y otras tierras	46	36	10
Cultivos herbáceos	199	184	15
Cultivos leñosos	102	92	10
<b>Tierras para pastos</b>	26		26
Pastizales	26		26
Prados naturales			
<b>Terreno forestal</b>	100	6	94
Monte abierto			
Monte leñoso	56		56
Monte maderable	44	6	38
<b>Otras superficies</b>	289		289
Erial a pastos	34		34
Espartizal			
Ríos y lagos	54		54
Superficie no agrícola	170		170
Terreno improductivo	31		31

## 9. Cultivos herbáceos -Ha. (2021)

	Secano	Regadío	Total
<b>Total cultivos herbáceos</b>	15	184	199
Cereales grano	12	128	140
Leguminosas grano	2	7	9
Patata		2	2
Cultivos industriales			
Flores y plantas			
Cultivos forrajeros	1	27	28
Hortalizas		20	20

## 10. Cultivos leñosos -Ha. (2021)

	Secano	Regadío	Total
<b>Total cultivos leñosos</b>	10	92	102
Cítricos			
Frutales	3	82	85
Viñedo	5		5
Olivar	2	10	12
Otros cultivos leñosos			
Viveros			

## 11. Entidades Financieras

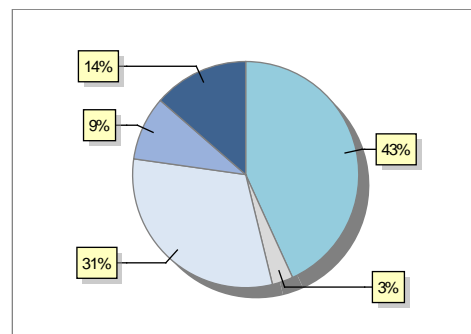
	2019	2020	2021
Entidades financieras de Depósito	1	1	1
Entidades Financieras de Crédito	0	0	0

## 12. Salud

	2019	2020	2021
Centros de salud	0	0	0
Consultorios	1	1	1
Farmacias	1	1	1
Botiquines	0	0	0

## 13. Parque de Vehículos

	2019	2020	2021	2022
Total vehículos	1.022	1.140	1.064	1.234
Automóviles	447	502	473	533
Motos	34	37	40	37
Furgonetas y Camiones	354	399	347	383
Autobuses	0	0	0	0
Tractores industriales	65	70	73	113
Otros vehículos	122	132	131	168



## 14. Espacios Deportivos

	2021
Campos de tiro	0
Campos de golf	0
Campos de fútbol	0
Rocodromos	0
Pistas de petanca	0
Pistas de padel	0
Pistas de atletismo	0
Piscinas cubiertas	0
Pistas de squash	0
Pistas polideportivas	1
Pistas de tenis	0
Piscinas al aire libre	1
Pabellones polideportivos	0
Pabellones con fronton	0
Frontones	0

## 15. Turismo (2022)

	Establecimientos	Habitaciones	Plazas
Hoteles			
Casas rurales			
Restaurantes	1		52
Hostales			
Pensiones			
Turismo activo			
Agencias de viajes			
Apartamentos			
Campings			
Albergues turísticos			
Viviendas de uso turístico	1		
Empresas organizadoras de congresos y reuniones			

## 16. Conectividad: Banda ancha Fija

Entidad Municipal	Caudal de Bajada	Fibra optica de centralita	Fibra optica hasta el Hogar
Arrubal	50 Mb/ 100 Mb	SI	SI

## 17. Conectividad: Banda ancha Movil

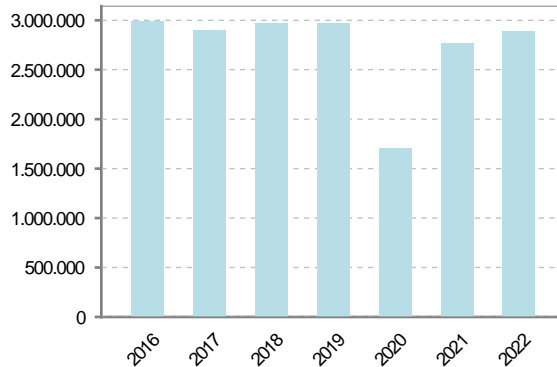
Entidad Municipal	Caudal de Bajada	UMTS
Arrubal		NO

## 18. Presupuestos Municipales

### Gastos por capitulos

Gastos de Personal	368.000
Gastos en Bienes Corrientes y Servicios	911.400
Gastos Financieros	1.000
Transferencias Corrientes	186.200
Inversiones Reales	1.419.040
Transferencias de Capital	0
Activos Financieros	0
Pasivos Financieros	0

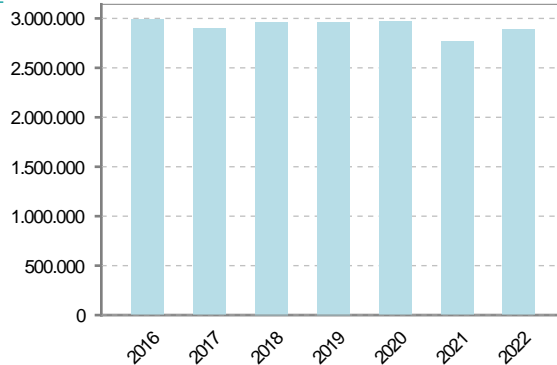
### Gastos



### Ingresos por capitulos

Impuestos Directos	2.342.000
Impuestos Indirectos	10.000
Tasas y Otros Ingresos	181.600
Transferencias Corrientes	198.300
Ingresos Patrimoniales	2.600
Enajenacion de Inversiones Reales	0
Transferencias de Capital	151.140
Activos Financieros	0
Pasivos Financieros	0

### Ingresos



## 19. Educación - Curso 2022 / 2023 - Centros públicos

Educación Infantil 2º Ciclo, Primaria y Especial		ESO, Bachillerato y Ciclos Formativos	
Institución educativa		Institución educativa	
CRA	CRA Las cuatro villas	Centros	0
Colegios	1		
Alumnado		Alumnado	
Alumnos	41	ESO	0
		Bachillerato	0
		Ciclos Formativos	0

**Alumnos**

A pie chart with a single blue slice representing 100% of the total. A legend to the right shows a blue circle next to the text 'Alumnos de infantil, primaria y educación especial'. A callout box points to the slice with the text '100%'.

## 20. Educación - Curso 2022 / 2023 - Centros privados

Educación Infantil 2º Ciclo, Primaria y Especial		ESO, Bachillerato y Ciclos Formativos	
Institución educativa		Institución educativa	
Colegios	0	Centros	0
Alumnado		Alumnado	
Alumnos	0	ESO	0
		Bachillerato	0
		Ciclos Formativos	0

**Alumnos**

SIN DATOS



## 21. Elecciones

Alcalde	María Nieves	San Pedro	Balmaseda	Fecha de posesión	15-06-2019
<b>Elecciones municipales 2019</b>					
PP		132		<ul style="list-style-type: none"> <li><span style="color: #4682B4;">●</span> PP</li> <li><span style="color: #696969;">●</span> PSOE</li> <li><span style="color: #ADD8E6;">●</span> Votos en blanco</li> </ul>	
PSOE		165			
Votos en blanco		4			
<b>Elecciones autonómicas 2019</b>					
PP		92		<ul style="list-style-type: none"> <li><span style="color: #4682B4;">●</span> PP</li> <li><span style="color: #696969;">●</span> PSOE</li> <li><span style="color: #ADD8E6;">●</span> Otros</li> <li><span style="color: #00008B;">●</span> Votos en blanco</li> </ul>	
PSOE		125			
Otros		56			
Votos en blanco		9			