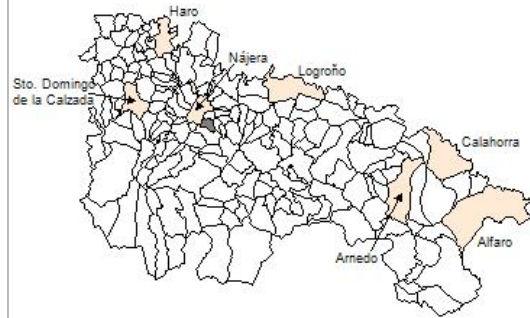


### 1. Datos Generales

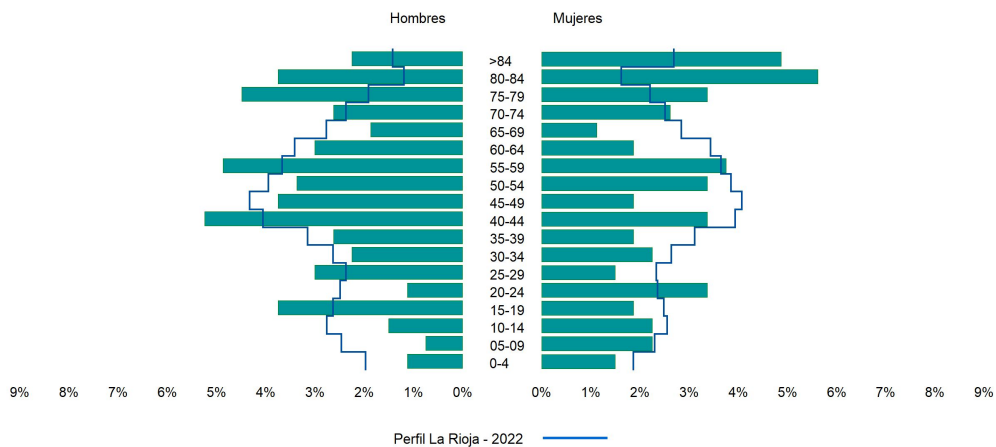
Código INE	26015
Municipio	Arenzana de Abajo
Partido judicial	Logroño
Zona de salud	Nájera
Superficie municipal (Km2)	8,39
Altitud máx. del núcleo de población principal (m)	543
Distancia a la capital	26
Número de núcleos	2



### 2. Evolución Demográfica

Padrón	2016	2017	2018	2019	2020	2021	2022
<b>Total</b>	244	239	226	230	237	244	267
<b>Hombres</b>	123	126	117	118	121	128	137
<b>Mujeres</b>	121	113	109	112	116	116	130
<b>Densidad</b>	29,1	28,5	26,9	27,4	28,3	29,1	31,8
<b>Extranjeros</b>	33	29	24	31	33	35	42

Arenzana de Abajo - 2022



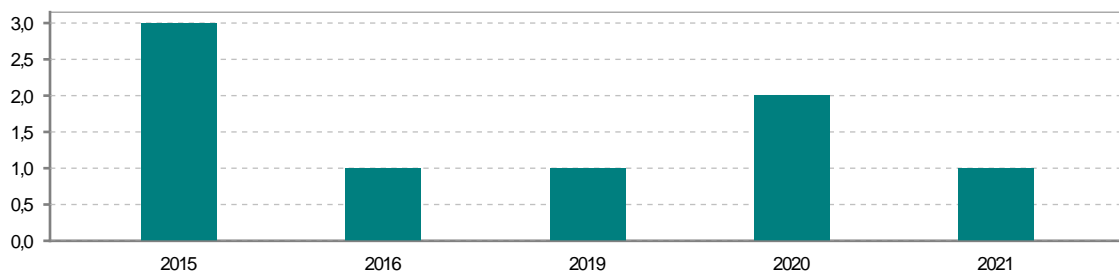
### 3. Índices y tasas de Población (1/1/2022)

	Arenzana de Abajo	La Rioja
Ratio de feminidad (Total Mujeres / Total Hombres) x 100	94,89	102,65
Índice de infancia (Pob. de 0 a 14 / Pob. Total) x 100	9,36	13,91
Índice de tendencia (Pob. de 0 a 4 / Pob. de 5 a 9) x 100	87,50	80,58
Índice de juventud (Pob. de 15 a 29 / Pob. total) x 100	14,61	14,67
Índice de longevidad (Pob. > 84 / Pob. > 64) x 100	21,84	19,12
Índice de vejez (Pob. >= 65 / Pob. Total) x 100	32,58	21,52
Tasa de dependencia ((Pob. < 16 + Pob. > 64) / Pob. de 16 a 64) x 100	74,51	57,39
Tasa de reemplazo (Pob. de 20 a 29 / Pob. de 55 a 64) x 100	66,67	67,41
Tasa de maternidad (Pob. de 0 a 4 / Mujeres de 15 a 49) x 100	16,28	18,26
Tasa de residentes extranjeros (Total extranjeros / Pob. Total) x 100	15,73	13,05

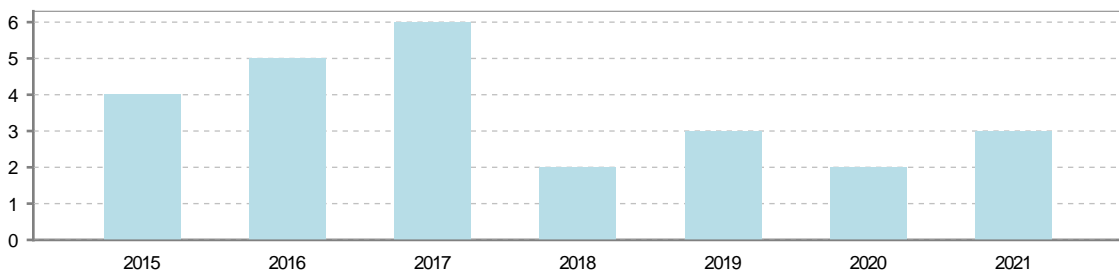
### 4. Movimiento Natural de la Población

	2016	2017	2018	2019	2020	2021
Nacimientos	1			1	2	1
Defunciones	5	6	2	3	2	3
Matrimonios	2	1		1		
Crecimiento vegetativo	-4	-6	-2	-2	0	-2

Nacimientos

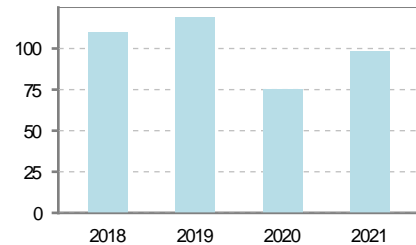


Defunciones

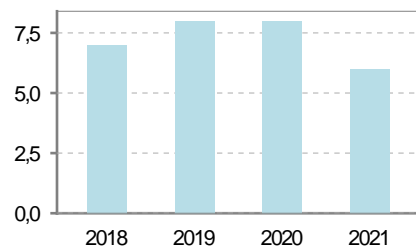


### 5. Mercado Laboral. (a 30 de junio)

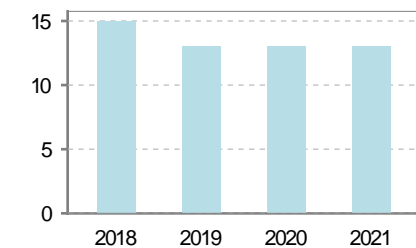
Afiliados	2018	2019	2020	2021
Total	110	119	75	98
R.General y otros	69	79	34	57
Autónomo no agrario	22	21	21	20
Autónomo agrario	19	19	20	21



Contratos	2018	2019	2020	2021
Total	62	58	18	25
Hombres	41	42	9	19
Mujeres	21	16	9	6



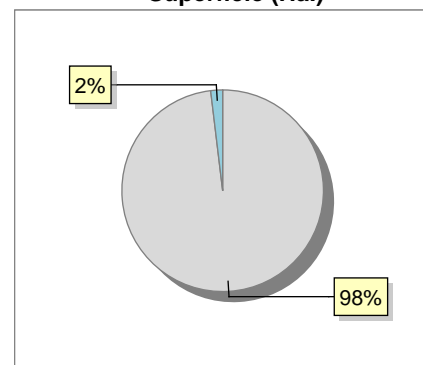
Paro registrado	2018	2019	2020	2021
Total	7	7	14	17
Hombres	5	5	9	10
Mujeres	2	2	5	7



### 6. Catastro (2021)

Titulares		Unidades Urbanas	
Urbano	478	Industrial	256
Rústico	727	Residencial	239
Urbano/Rústico	897	Terciario y comercial	25
<b>Unidades Rústicas</b>		Equipamiento	5
Parcelas	1.832	Suelo vacante	181
Subparcelas	2.355	Edificio Singular	1
<b>Valor Catastral Rústico</b>		<b>Superficie Urbana</b>	
Valor (Miles de Euros)	4.666,98	Superficie edificada	10,5
		Superficie sin edificar	5,91
<b>Valor Catastral Urbano (Miles de Euros)</b>			
Valor catastral del suelo	3.715,96		
Valor catastral de la construcción	10.151,66		

Superficie (Ha.)



● Superficie rústica (Ha.)  
● Superficie urbana (Ha.)



### 7. Ganadería (2021)

	Cabezas ganaderas	Unidades ganaderas
<b>Aves</b>		
Gallinas		
Pollos		
<b>Bovinos</b>		
Terneros de cebo		
Vacas de carne		
Vacas de ordeño		
<b>Conejas</b>		
Conejas		
<b>Ovinos y Caprinos</b>	7	1,05
Cabras		
Ovejas	7	1,05
<b>Porcinos</b>	720	115,20
Cerdas		
Cerdos de cebo	720	115,20

### 8. Distribución General del Terreno (2021)

	Total	Regadío	Secano
<b>Total Municipal</b>	839	173	666
<b>Tierras de cultivo</b>	471	146	325
Barbecho y otras tierras	30	13	17
Cultivos herbáceos	44	22	22
Cultivos leñosos	397	111	286
<b>Tierras para pastos</b>	99		99
Pastizales	99		99
Prados naturales			
<b>Terreno forestal</b>	153	27	126
Monte abierto			
Monte leñoso	100		100
Monte maderable	53	27	26
<b>Otras superficies</b>	116		116
Erial a pastos	50		50
Espartizal			
Ríos y lagos	12		12
Superficie no agrícola	52		52
Terreno improductivo	2		2

### 9. Cultivos herbáceos -Ha. (2021)

	Secano	Regadío	Total
<b>Total cultivos herbáceos</b>	22	22	44
Cereales grano	20	20	40
Leguminosas grano		1	1
Patata			
Cultivos industriales			
Flores y plantas			
Cultivos forrajeros	2	1	3
Hortalizas			

### 10. Cultivos leñosos -Ha. (2021)

	Secano	Regadío	Total
<b>Total cultivos leñosos</b>	286	111	397
Cítricos			
Frutales	1	1	2
Viñedo	283	107	390
Olivar	2	3	5
Otros cultivos leñosos			
Viveros			

### 11. Entidades Financieras

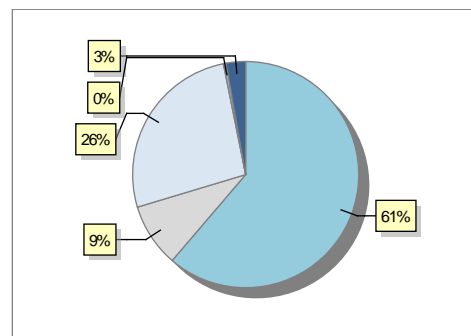
	2019	2020	2021
Entidades financieras de Depósito	0	0	0
Entidades Financieras de Crédito	0	0	0

### 12. Salud

	2019	2020	2021
Centros de salud	0	0	0
Consultorios	1	1	1
Farmacias	1	1	1
Botiquines	0	0	0

### 13. Parque de Vehículos

	2019	2020	2021	2022
Total vehículos	227	231	242	253
Automóviles	136	142	152	155
Motos	16	19	20	23
Furgonetas y Camiones	71	67	67	67
Autobuses	0	0	0	0
Tractores industriales	0	0	0	1
Otros vehículos	4	3	3	7



### 14. Espacios Deportivos

	2021
Campos de tiro	0
Campos de golf	0
Campos de fútbol	1
Rocodromos	0
Pistas de petanca	0
Pistas de padel	0
Pistas de atletismo	0
Piscinas cubiertas	0
Pistas de squash	0
Pistas polideportivas	0
Pistas de tenis	0
Piscinas al aire libre	0
Pabellones polideportivos	0
Pabellones con fronton	1
Frontones	0

### 15. Turismo (2022)

	Establecimientos	Habitaciones	Plazas
Hoteles			
Casas rurales			
Restaurantes			
Hostales			
Pensiones			
Turismo activo			
Agencias de viajes			
Apartamentos			
Campings			
Albergues turísticos			
Viviendas de uso turístico	1		
Empresas organizadoras de congresos y reuniones			

### 16. Conectividad: Banda ancha Fija

Entidad Municipal	Caudal de Bajada	Fibra optica de centralita	Fibra optica hasta el Hogar
Arenzana de Abajo	30 Mb	SI	NO

### 17. Conectividad: Banda ancha Movil

Entidad Municipal	Caudal de Bajada	UMTS
Arenzana de Abajo		NO

### 18. Presupuestos Municipales

Gastos por capitulos		Gastos	
Gastos de Personal	85.700		
Gastos en Bienes Corrientes y Servicios	112.200		
Gastos Financieros	200		
Transferencias Corrientes	54.500		
Inversiones Reales	255.000		
Transferencias de Capital	0		
Activos Financieros	0		
Pasivos Financieros	0		
Ingresos por capitulos		Ingresos	
Impuestos Directos	137.000		
Impuestos Indirectos	0		
Tasas y Otros Ingresos	72.000		
Transferencias Corrientes	79.800		
Ingresos Patrimoniales	3.800		
Enajenacion de Inversiones Reales	25.000		
Transferencias de Capital	190.000		
Activos Financieros	0		
Pasivos Financieros	0		

### 19. Educación - Curso 2022 / 2023 - Centros públicos

Educación Infantil 2º Ciclo, Primaria y Especial		ESO, Bachillerato y Ciclos Formativos	
Institución educativa		Institución educativa	
CRA	CRA Cuenca del Najerilla	Centros	0
Colegios	1		
Alumnado		Alumnado	
Alumnos	26	ESO	0
		Bachillerato	0
		Ciclos Formativos	0

**Alumnos**

A pie chart with a single blue slice representing 100% of the total. A legend to the right indicates that this slice represents 'Alumnos de infantil, primaria y educación especial'.

### 20. Educación - Curso 2022 / 2023 - Centros privados

Educación Infantil 2º Ciclo, Primaria y Especial		ESO, Bachillerato y Ciclos Formativos	
Institución educativa		Institución educativa	
Colegios	0	Centros	0
Alumnado		Alumnado	
Alumnos	0	ESO	0
		Bachillerato	0
		Ciclos Formativos	0

**Alumnos**

SIN DATOS



### 21. Elecciones

Alcalde	Julio	Francia	Ojeda	Fecha de posesión	15-06-2019
---------	-------	---------	-------	-------------------	------------

Elecciones municipales 2019	
PP	110
PSOE	11
Otros	21
Votos en blanco	5

Elecciones autonómicas 2019	
PP	71
PSOE	31
Otros	38
Votos en blanco	2