



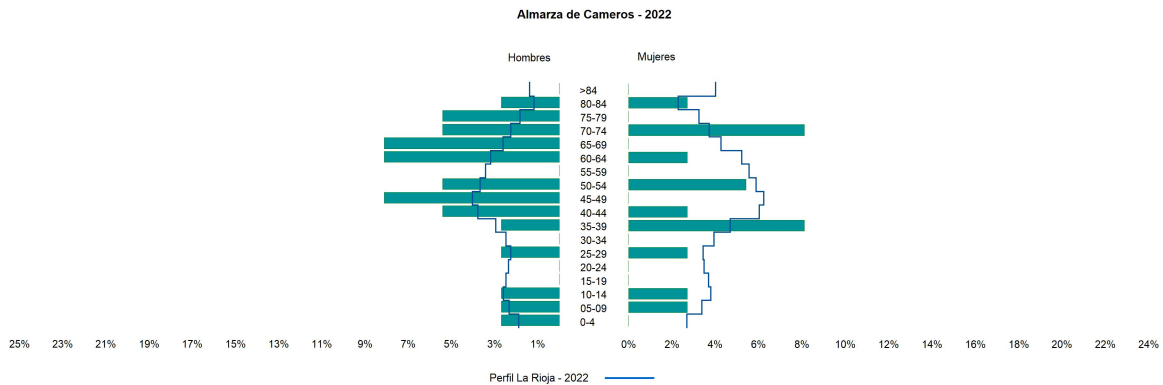
1. Datos Generales

Código INE	26012
Municipio	Almarza de Cameros
Partido judicial	Logroño
Zona de salud	Torrecilla en Cameros
Superficie municipal (Km2)	28,11
Altitud máx. del núcleo de población principal (m)	1.079
Distancia a la capital	38
Número de núcleos	3



2. Evolución Demográfica

Padrón	2016	2017	2018	2019	2020	2021	2022
Total	26	26	28	36	32	36	37
Hombres	16	16	16	21	21	22	23
Mujeres	10	10	12	15	11	14	14
Densidad	0,9	0,9	1,0	1,3	1,1	1,3	1,3
Extranjeros	1	1	1				



3. Índices y tasas de Población (1/1/2022)

	Almarza de Cameros	La Rioja
Ratio de feminidad (Total Mujeres / Total Hombres) x 100	60,87	102,65
Índice de infancia (Pob. de 0 a 14 / Pob. Total) x 100	13,51	13,91
Índice de tendencia (Pob. de 0 a 4 / Pob. de 5 a 9) x 100	50,00	80,58
Índice de juventud (Pob. de 15 a 29 / Pob. total) x 100	5,41	14,67
Índice de longevidad (Pob. > 84 / Pob. > 64) x 100		19,12
Índice de vejez (Pob. >= 65 / Pob. Total) x 100	32,43	21,52
Tasa de dependencia ((Pob. < 16 + Pob. > 64) / Pob. de 16 a 64) x 100	85,00	57,39
Tasa de reemplazo (Pob. de 20 a 29 / Pob. de 55 a 64) x 100	50,00	67,41
Tasa de maternidad (Pob. de 0 a 4 / Mujeres de 15 a 49) x 100	20,00	18,26
Tasa de residentes extranjeros (Total extranjeros / Pob. Total) x 100		13,05

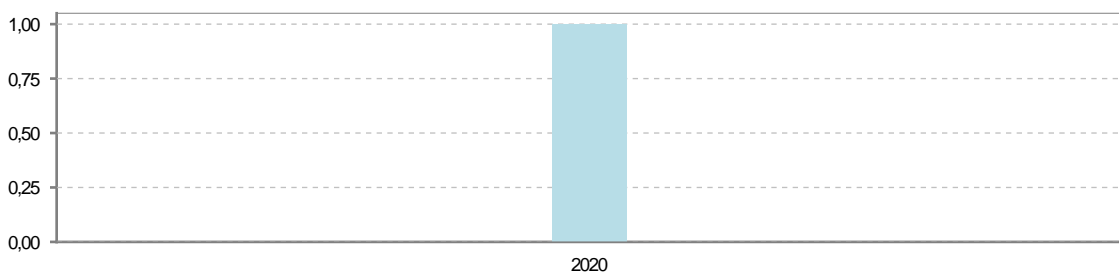
4. Movimiento Natural de la Población

	2016	2017	2018	2019	2020	2021
Nacimientos		2	1			
Defunciones					1	
Matrimonios						
Crecimiento vegetativo		2	1		-1	

Nacimientos

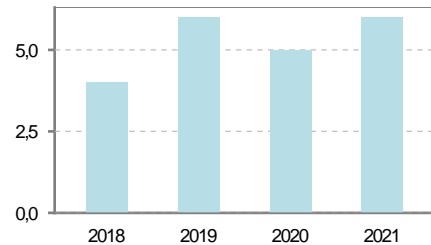


Defunciones



5. Mercado Laboral. (a 30 de junio)

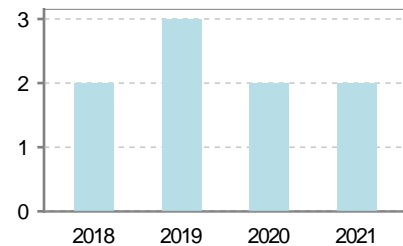
Afiliados	2018	2019	2020	2021
Total	4	6	5	6
R.General y otros	1	1		1
Autónomo no agrario	1	3	3	3
Autónomo agrario	2	2	2	2



Contratos	2018	2019	2020	2021
Total	1			
Hombres	1			
Mujeres				



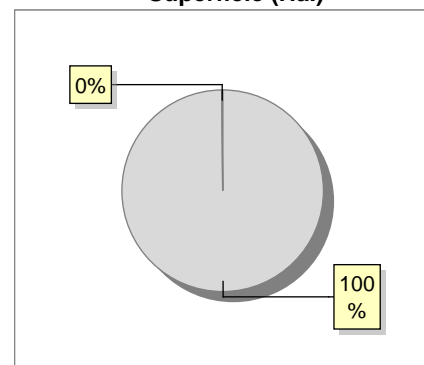
Paro registrado	2018	2019	2020	2021
Total	1	4	2	1
Hombres	1	2	1	1
Mujeres		2	1	



6. Catastro (2021)

Titulares		Unidades Urbanas	
Urbano	119	Industrial	61
Rústico	154	Residencial	46
Urbano/Rústico	233	Terciario y comercial	4
Unidades Rústicas		Equipamiento	5
Parcelas	3.496	Suelo vacante	45
Subparcelas	3.520	Edificio Singular	0
Valor Catastral Rústico		Superficie Urbana	
Valor (Miles de Euros)	241,98	Superficie edificada	3,48
		Superficie sin edificar	0,46
Valor Catastral Urbano (Miles de Euros)			
Valor catastral del suelo	293,79		
Valor catastral de la construcción	2.593,05		

Superficie (Ha.)

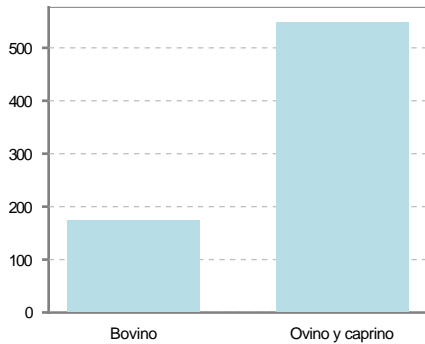


- Superficie rústica (Ha.)
- Superficie urbana (Ha.)



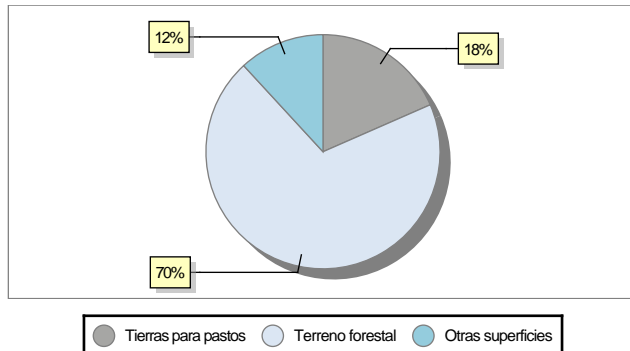
7. Ganadería (2021)

	Cabezas ganaderas	Unidades ganaderas
Aves		
Gallinas		
Pollos		
Bovinos	175	175,00
Terneros de cebo		
Vacas de carne	175	175,00
Vacas de ordeño		
Conejas		
Conejas		
Ovinos y Caprinos	549	82,35
Cabras	43	6,45
Ovejas	506	75,90
Porcinos		
Cerdas		
Cerdos de cebo		



8. Distribución General del Terreno (2021)

	Total	Regadío	Secano
Total Municipal	2.810	6	2.804
Tierras de cultivo			
Barbecho y otras tierras			
Cultivos herbáceos			
Cultivos leñosos			
Tierras para pastos	518	2	516
Pastizales	480		480
Prados naturales	38	2	36
Terreno forestal	1.959	4	1.955
Monte abierto	67		67
Monte leñoso	432		432
Monte maderable	1.460	4	1.456
Otras superficies	333		333
Erial a pastos	260		260
Espartizal			
Ríos y lagos	24		24
Superficie no agrícola	47		47
Terreno improductivo	2		2



9. Cultivos herbáceos -Ha. (2021)

	Secano	Regadío	Total
Total cultivos herbáceos			
Cereales grano			
Leguminosas grano			
Patata			
Cultivos industriales			
Flores y plantas			
Cultivos forrajeros			
Hortalizas			

10. Cultivos leñosos -Ha. (2021)

	Secano	Regadío	Total
Total cultivos leñosos			
Cítricos			
Frutales			
Viñedo			
Olivar			
Otros cultivos leñosos			
Viveros			

11. Entidades Financieras

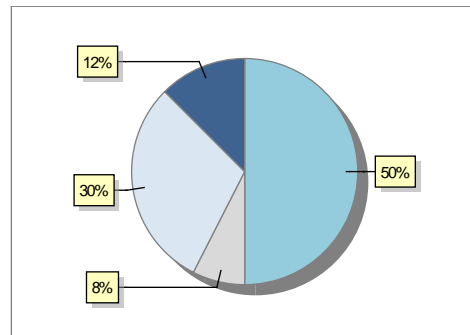
	2019	2020	2021
Entidades financieras de Depósito	0	0	0
Entidades Financieras de Crédito	0	0	0

12. Salud

	2019	2020	2021
Centros de salud	0	0	0
Consultorios	1	1	1
Farmacias	0	0	0
Botiquines	0	0	0

13. Parque de Vehículos

	2019	2020	2021	2022
Total vehículos	37	42	46	40
Automóviles	19	20	22	20
Motos	5	5	4	3
Furgonetas y Camiones	9	11	14	12
Autobuses	0	0	0	0
Tractores industriales	0	0	0	0
Otros vehículos	4	6	6	5



14. Espacios Deportivos

	2021
Campos de tiro	1
Campos de golf	0
Campos de fútbol	0
Rocodromos	0
Pistas de petanca	0
Pistas de padel	0
Pistas de atletismo	0
Piscinas cubiertas	0
Pistas de squash	0
Pistas polideportivas	1
Pistas de tenis	1
Piscinas al aire libre	1
Pabellones polideportivos	0
Pabellones con fronton	0
Frontones	1

15. Turismo (2022)

	Establecimientos	Habitaciones	Plazas
Hoteles			
Casas rurales			
Restaurantes			
Hostales			
Pensiones			
Turismo activo			
Agencias de viajes			
Apartamentos			
Campings			
Albergues turísticos			
Viviendas de uso turístico			
Empresas organizadoras de congresos y reuniones			

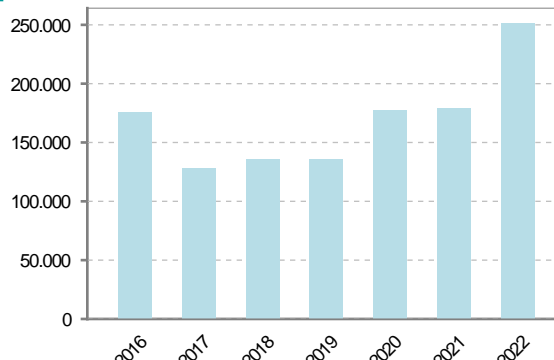
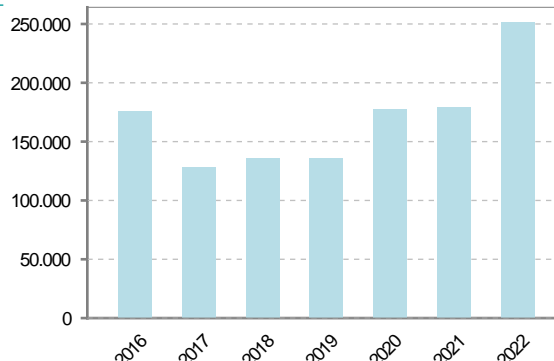
16. Conectividad: Banda ancha Fija

Entidad Municipal	Caudal de Bajada	Fibra optica de centralita	Fibra optica hasta el Hogar
Almarza de Cameros	<1Mb	NO	NO

17. Conectividad: Banda ancha Movil

Entidad Municipal	Caudal de Bajada	UMTS
Almarza de Cameros		NO

18. Presupuestos Municipales

Gastos por capitulos		Gastos	
Gastos de Personal	26.540		
Gastos en Bienes Corrientes y Servicios	64.280		
Gastos Financieros	0		
Transferencias Corrientes	2.580		
Inversiones Reales	158.200		
Transferencias de Capital	0		
Activos Financieros	0		
Pasivos Financieros	0		
Ingresos por capitulos		Ingresos	
Impuestos Directos	20.960		
Impuestos Indirectos	3.000		
Tasas y Otros Ingresos	9.140		
Transferencias Corrientes	50.340		
Ingresos Patrimoniales	37.860		
Enajenacion de Inversiones Reales	0		
Transferencias de Capital	130.300		
Activos Financieros	0		
Pasivos Financieros	0		



19. Educación - Curso 2022 / 2023 - Centros públicos

Educación Infantil 2º Ciclo, Primaria y Especial		ESO, Bachillerato y Ciclos Formativos	
Institución educativa		Institución educativa	
CRA	Sin centro rural agrupado	Centros	0
Colegios	0	Alumnado	
Alumnado		ESO	0
Alumnos	0	Bachillerato	0
		Ciclos Formativos	0
Alumnos			
<div style="border: 1px solid black; width: 100%; height: 100%; display: flex; align-items: center; justify-content: center;"> <p>SIN DATOS</p> </div>			

20. Educación - Curso 2022 / 2023 - Centros privados

Educación Infantil 2º Ciclo, Primaria y Especial		ESO, Bachillerato y Ciclos Formativos	
Institución educativa		Institución educativa	
Colegios	0	Centros	0
Alumnado		Alumnado	
Alumnos	0	ESO	0
		Bachillerato	0
		Ciclos Formativos	0
Alumnos			
<div style="border: 1px solid black; width: 100%; height: 100%; display: flex; align-items: center; justify-content: center;"> <p>SIN DATOS</p> </div>			



21. Elecciones

Alcalde	Alberto	Muro	González	Fecha de posesión	15-07-2021
---------	---------	------	----------	-------------------	------------

Elecciones municipales 2019	
PP	23
PSOE	9

Elecciones autonómicas 2019	
PP	13
PSOE	12
Otros	6