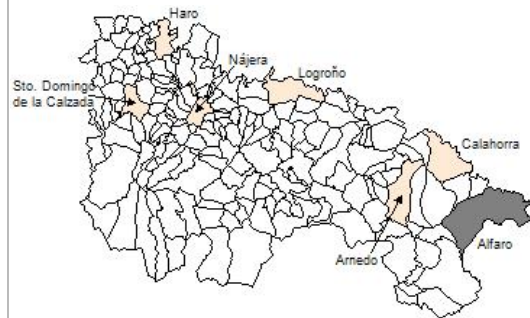




### 1. Datos Generales

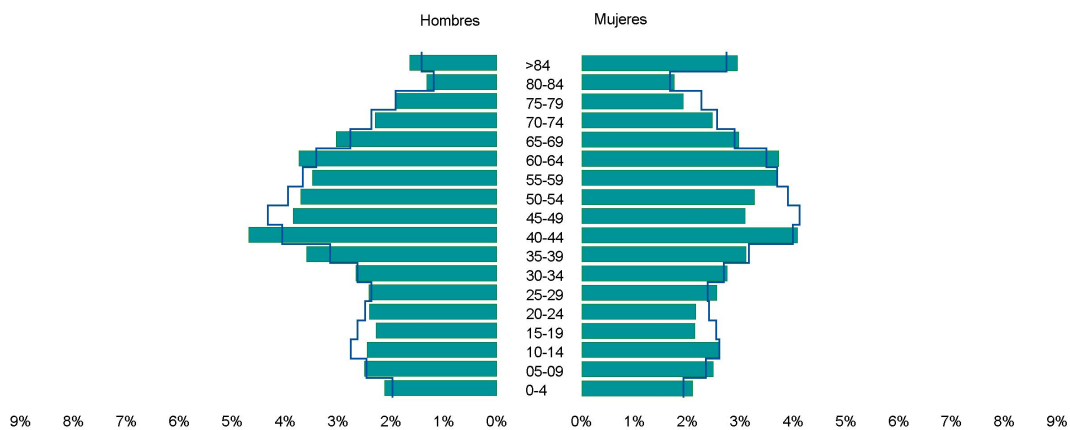
Código INE	26011
Municipio	Alfaro
Partido judicial	Calahorra
Zona de salud	Alfaro
Superficie municipal (Km2)	194,12
Altitud máx. del núcleo de población principal (m)	302
Distancia a la capital	72
Número de núcleos	2



### 2. Evolución Demográfica

Padrón	2016	2017	2018	2019	2020	2021	2022
<b>Total</b>	9.553	9.503	9.460	9.476	9.611	9.562	9.727
<b>Hombres</b>	4.808	4.770	4.763	4.751	4.831	4.794	4.880
<b>Mujeres</b>	4.745	4.733	4.697	4.725	4.780	4.768	4.847
<b>Densidad</b>	49,2	49,0	48,7	48,8	49,5	49,3	50,1
<b>Extranjeros</b>	874	831	843	885	984	980	1.147

Alfaro - 2022



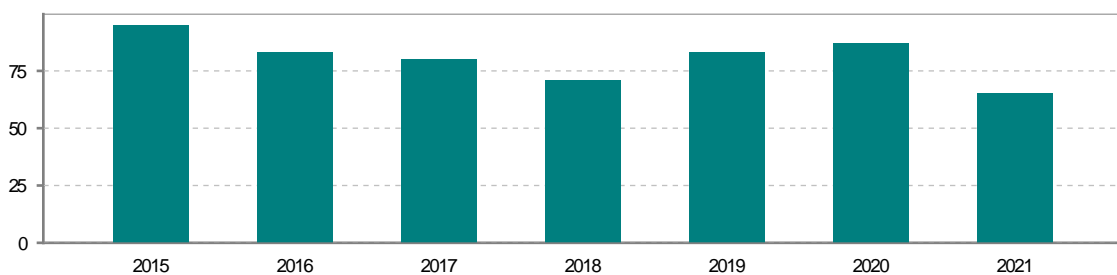
### 3. Índices y tasas de Población (1/1/2022)

	Alfaro	La Rioja
Ratio de feminidad (Total Mujeres / Total Hombres) x 100	99,32	102,65
Índice de infancia (Pob. de 0 a 14 / Pob. Total) x 100	14,54	13,91
Índice de tendencia (Pob. de 0 a 4 / Pob. de 5 a 9) x 100	83,37	80,58
Índice de juventud (Pob. de 15 a 29 / Pob. total) x 100	14,04	14,67
Índice de longevidad (Pob. > 84 / Pob. > 64) x 100	20,54	19,12
Índice de vejez (Pob. >= 65 / Pob. Total) x 100	22,27	21,52
Tasa de dependencia ((Pob. < 16 + Pob. > 64) / Pob. de 16 a 64) x 100	60,78	57,39
Tasa de reemplazo (Pob. de 20 a 29 / Pob. de 55 a 64) x 100	63,37	67,41
Tasa de maternidad (Pob. de 0 a 4 / Mujeres de 15 a 49) x 100	20,97	18,26
Tasa de residentes extranjeros (Total extranjeros / Pob. Total) x 100	11,79	13,05

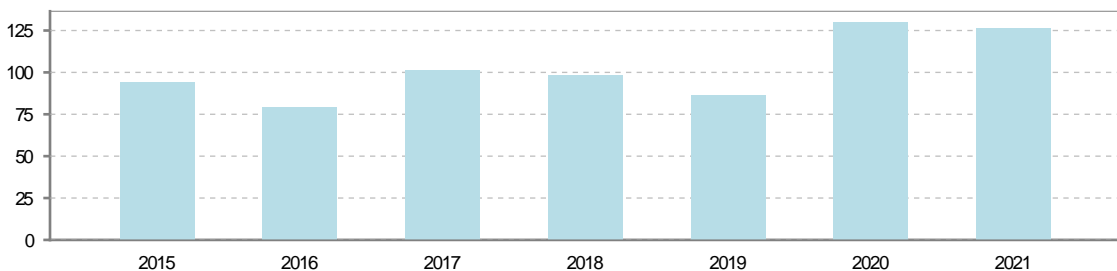
### 4. Movimiento Natural de la Población

	2016	2017	2018	2019	2020	2021
Nacimientos	83	80	71	83	87	65
Defunciones	79	101	98	86	130	126
Matrimonios	26	34	29	36	10	27
Crecimiento vegetativo	4	-21	-27	-3	-43	-61

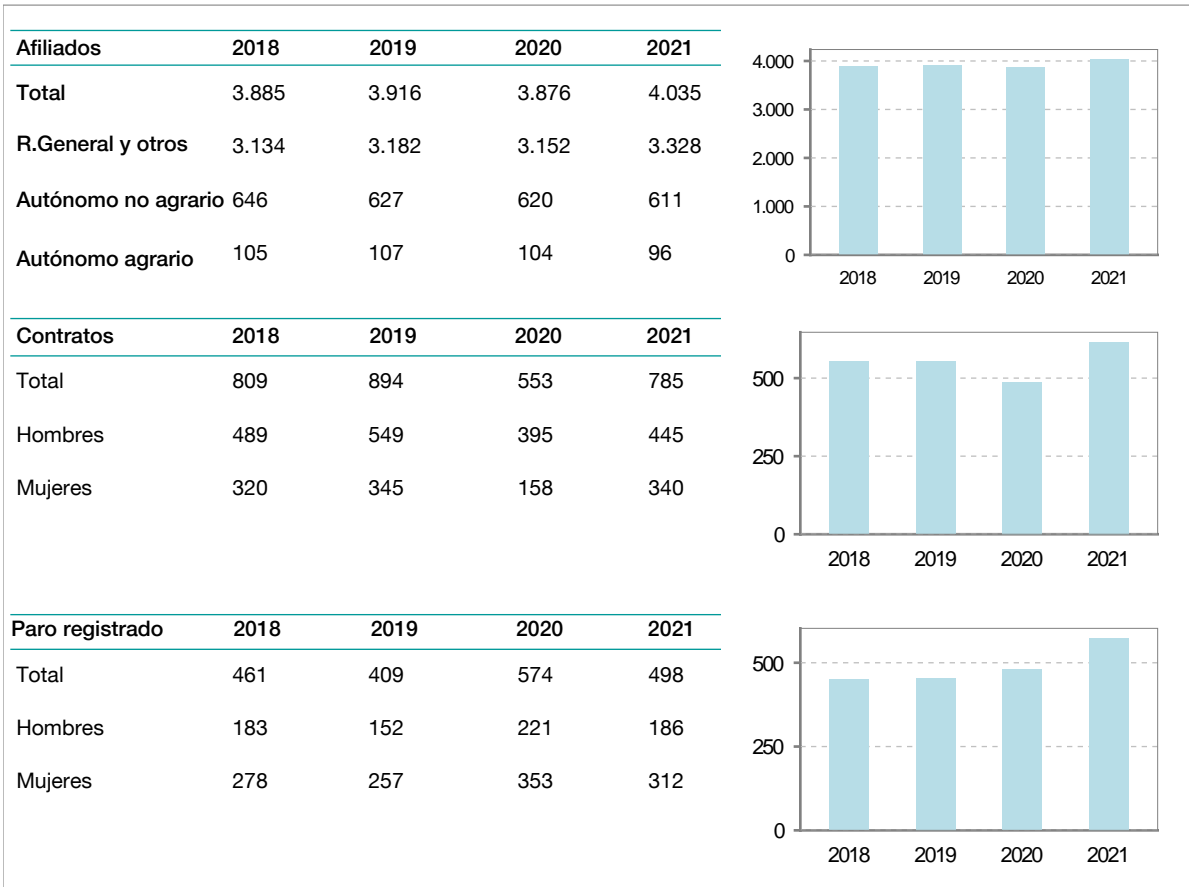
Nacimientos



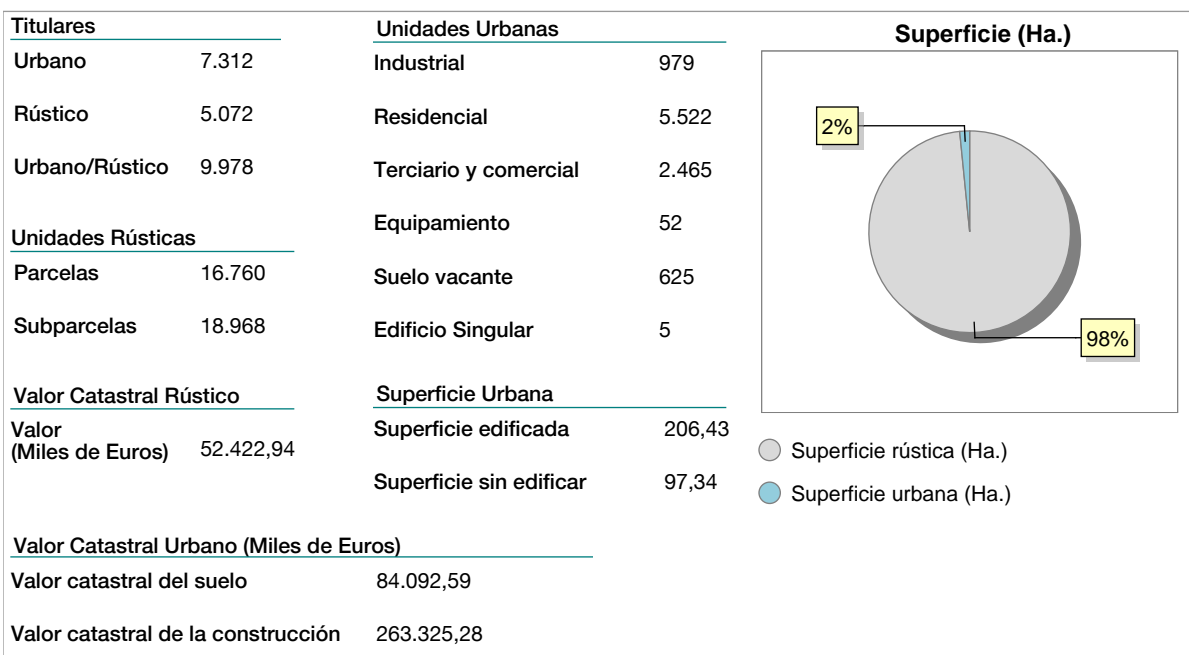
Defunciones



## 5. Mercado Laboral. (a 30 de junio)



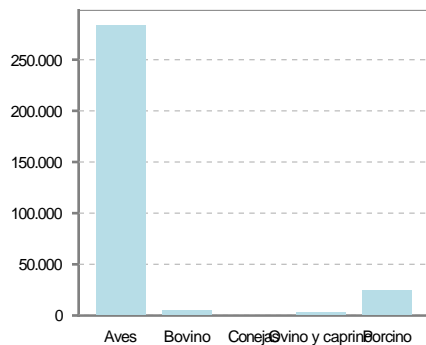
## 6. Catastro (2021)





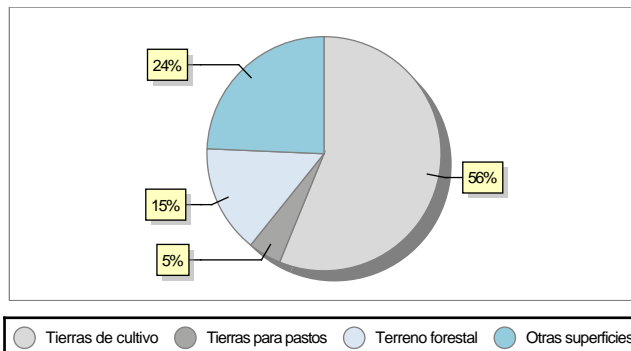
## 7. Ganadería (2021)

	Cabezas ganaderas	Unidades ganaderas
<b>Aves</b>	283.990	1.419,95
Gallinas		
Pollos	283.990	1.419,95
<b>Bovinos</b>	5.475	4.164,20
Terneros de cebo	3.277	1.966,20
Vacas de carne	604	604,00
Vacas de ordeño	1.594	1.594,00
<b>Conejas</b>	800	16,00
Conejas	800	16,00
<b>Ovinos y Caprinos</b>	3.352	502,80
Cabras	701	105,15
Ovejas	2.651	397,65
<b>Porcinos</b>	25.292	4.117,28
Cerdas	504	151,20
Cerdos de cebo	24.788	3.966,08



## 8. Distribución General del Terreno (2021)

	Total	Regadío	Secano
<b>Total Municipal</b>	19.402	5.729	13.673
<b>Tierras de cultivo</b>	10.901	5.496	5.405
Barbecho y otras tierras	1.935	413	1.522
Cultivos herbáceos	1.963	1.420	543
Cultivos leñosos	7.003	3.663	3.340
<b>Tierras para pastos</b>	890		890
Pastizales	890		890
Prados naturales			
<b>Terreno forestal</b>	2.892	233	2.659
Monte abierto			
Monte leñoso	863		863
Monte maderable	2.029	233	1.796
<b>Otras superficies</b>	4.719		4.719
Erial a pastos	2.860		2.860
Espartizal			
Ríos y lagos	627		627
Superficie no agrícola	1.131		1.131
Terreno improductivo	101		101



## 9. Cultivos herbáceos -Ha. (2021)

	Secano	Regadío	Total
<b>Total cultivos herbáceos</b>	543	1.420	1.963
Cereales grano	519	690	1.209
Leguminosas grano		4	4
Patata		3	3
Cultivos industriales	1	31	32
Flores y plantas		1	1
Cultivos forrajeros	22	329	351
Hortalizas	1	362	363

## 10. Cultivos leñosos -Ha. (2021)

	Secano	Regadío	Total
<b>Total cultivos leñosos</b>	3.340	3.663	7.003
Cítricos			
Frutales	239	1.548	1.787
Viñedo	3.061	1.635	4.696
Olivar	40	471	511
Otros cultivos leñosos			
Viveros		9	9

## 11. Entidades Financieras

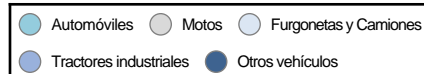
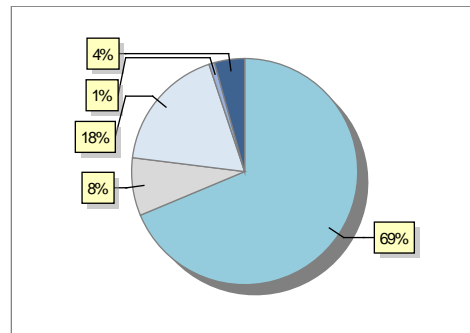
	2019	2020	2021
Entidades financieras de Depósito	9	9	8
Entidades Financieras de Crédito	0	0	0

## 12. Salud

	2019	2020	2021
Centros de salud	1	1	1
Consultorios	0	0	0
Farmacias	4	4	4
Botiquines	0	0	0

## 13. Parque de Vehículos

	2019	2020	2021	2022
Total vehículos	6.771	6.865	6.938	7.002
Automóviles	4.673	4.729	4.780	4.810
Motos	504	534	564	579
Furgonetas y Camiones	1.261	1.260	1.248	1.255
Autobuses	0	1	0	0
Tractores industriales	52	52	56	57
Otros vehículos	281	289	290	301



## 14. Espacios Deportivos

	2021
Campos de tiro	0
Campos de golf	0
Campos de fútbol	2
Rocodromos	0
Pistas de petanca	1
Pistas de padel	0
Pistas de atletismo	1
Piscinas cubiertas	0
Pistas de squash	0
Pistas polideportivas	7
Pistas de tenis	1
Piscinas al aire libre	4
Pabellones polideportivos	2
Pabellones con fronton	1
Frontones	1

## 15. Turismo (2022)

	Establecimientos	Habitaciones	Plazas
Hoteles	2	89	137
Casas rurales			
Restaurantes	9		793
Hostales			
Pensiones			
Turismo activo	2		
Agencias de viajes	3		
Apartamentos			
Campings			
Albergues turísticos			
Viviendas de uso turístico	2		
Empresas organizadoras de congresos y reuniones			

## 16. Conectividad: Banda ancha Fija

Entidad Municipal	Caudal de Bajada	Fibra optica de centralita	Fibra optica hasta el Hogar
Alfaro	30 Mb	SI	NO

## 17. Conectividad: Banda ancha Movil

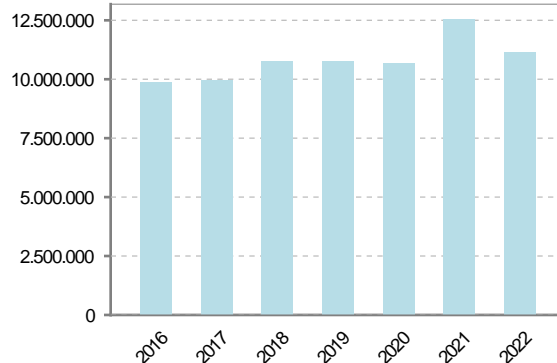
Entidad Municipal	Caudal de Bajada	UMTS
Alfaro	6 Mb	SI

## 18. Presupuestos Municipales

### Gastos por capitulos

Gastos de Personal	3.998.473
Gastos en Bienes Corrientes y Servicios	5.130.736
Gastos Financieros	32.436
Transferencias Corrientes	479.653
Inversiones Reales	1.488.707
Transferencias de Capital	5.709
Activos Financieros	10.345
Pasivos Financieros	0

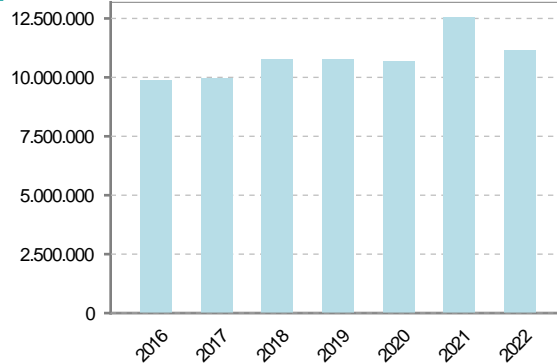
### Gastos



### Ingresos por capitulos

Impuestos Directos	4.291.216
Impuestos Indirectos	100.000
Tasas y Otros Ingresos	2.403.185
Transferencias Corrientes	3.406.908
Ingresos Patrimoniales	286.000
Enajenacion de Inversiones Reales	0
Transferencias de Capital	167.881
Activos Financieros	10.345
Pasivos Financieros	480.523

### Ingresos



## 19. Educación - Curso 2022 / 2023 - Centros públicos

### Educación Infantil 2º Ciclo, Primaria y Especial

#### Institución educativa

CRA	Sin centro rural agrupado
Colegios	1

#### Alumnado

Alumnos	454
---------	-----

### ESO, Bachillerato y Ciclos Formativos

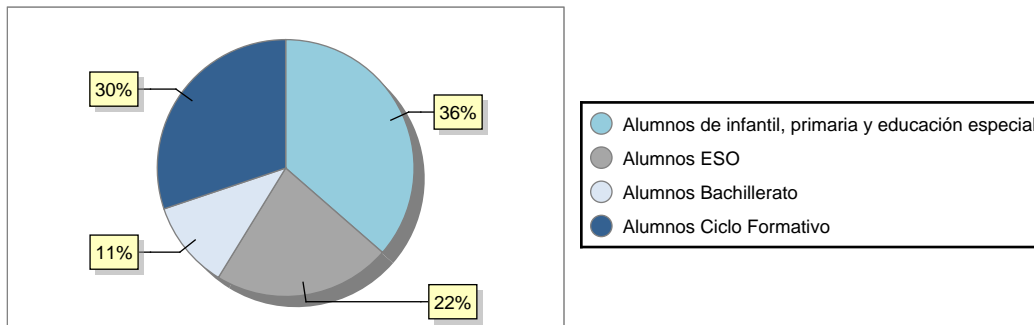
#### Institución educativa

Centros	1
---------	---

#### Alumnado

ESO	279
Bachillerato	138
Ciclos Formativos	376

Alumnos



## 20. Educación - Curso 2022 / 2023 - Centros privados

### Educación Infantil 2º Ciclo, Primaria y Especial

#### Institución educativa

Colegios	2
----------	---

#### Alumnado

Alumnos	436
---------	-----

### ESO, Bachillerato y Ciclos Formativos

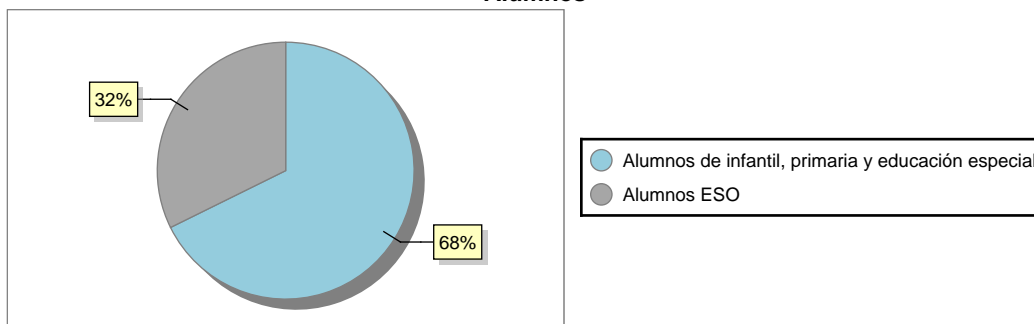
#### Institución educativa

Centros	2
---------	---

#### Alumnado

ESO	208
Bachillerato	0
Ciclos Formativos	0

Alumnos





## 21. Elecciones

Alcalde	Julián Ángel	Jiménez	Velilla	Fecha de posesión	15-06-2019
<b>Elecciones municipales 2019</b>					
PP	2.049				
PSOE	2.131				
Otros	527				
Votos en blanco	71				
<b>Elecciones autonómicas 2019</b>					
PP	1.720				
PSOE	2.113				
Otros	909				
Votos en blanco	53				