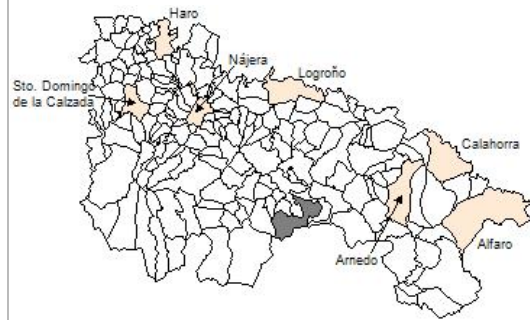




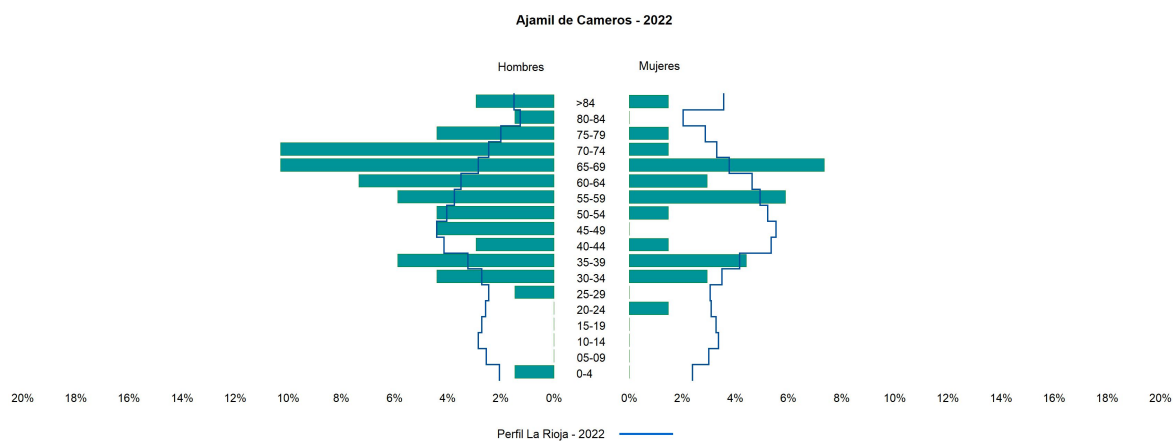
1. Datos Generales

| | |
|--|----------------------|
| Código INE | 26004 |
| Municipio | Ajamil de Cameros |
| Partido judicial | Logroño |
| Zona de salud | San Román de Cameros |
| Superficie municipal (Km2) | 66,15 |
| Altitud máx. del núcleo de población principal (m) | 1.045 |
| Distancia a la capital | 46 |
| Número de núcleos | 6 |



2. Evolución Demográfica

| Padrón | 2016 | 2017 | 2018 | 2019 | 2020 | 2021 | 2022 |
|--------------------|------|------|------|------|------|------|------|
| Total | 65 | 66 | 62 | 66 | 68 | 67 | 68 |
| Hombres | 45 | 46 | 44 | 45 | 46 | 47 | 46 |
| Mujeres | 20 | 20 | 18 | 21 | 22 | 20 | 22 |
| Densidad | 1,0 | 1,0 | 0,9 | 1,0 | 1,0 | 1,0 | 1,0 |
| Extranjeros | | | | | | | |




3. Índices y tasas de Población (1/1/2022)

| | Ajamil de Cameros | La Rioja |
|---|-------------------|----------|
| Ratio de feminidad (Total Mujeres / Total Hombres) x 100 | 47,83 | 102,65 |
| Índice de infancia (Pob. de 0 a 14 / Pob. Total) x 100 | 1,47 | 13,91 |
| Índice de tendencia (Pob. de 0 a 4 / Pob. de 5 a 9) x 100 | | 80,58 |
| Índice de juventud (Pob. de 15 a 29 / Pob. total) x 100 | 2,94 | 14,67 |
| Índice de longevidad (Pob. > 84 / Pob. > 64) x 100 | 10,71 | 19,12 |
| Índice de vejez (Pob. >= 65 / Pob. Total) x 100 | 41,18 | 21,52 |
| Tasa de dependencia ((Pob. < 16 + Pob. > 64) / Pob. de 16 a 64) x 100 | 74,36 | 57,39 |
| Tasa de reemplazo (Pob. de 20 a 29 / Pob. de 55 a 64) x 100 | 13,33 | 67,41 |
| Tasa de maternidad (Pob. de 0 a 4 / Mujeres de 15 a 49) x 100 | 14,29 | 18,26 |
| Tasa de residentes extranjeros (Total extranjeros / Pob. Total) x 100 | | 13,05 |

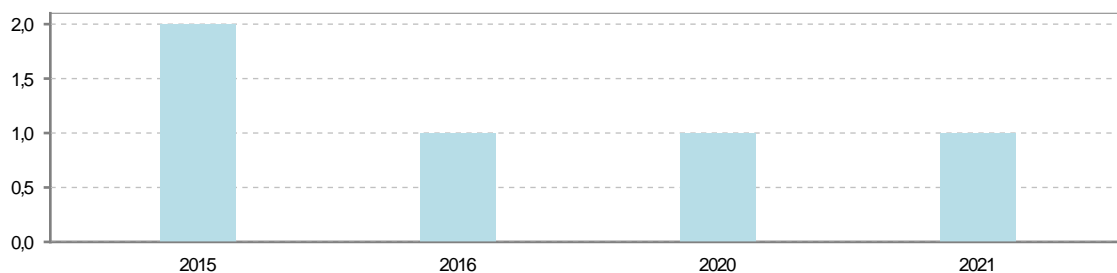
4. Movimiento Natural de la Población

| | 2016 | 2017 | 2018 | 2019 | 2020 | 2021 |
|-------------------------------|------|------|------|------|------|------|
| Nacimientos | | | | | 1 | 1 |
| Defunciones | 1 | | | | 1 | 1 |
| Matrimonios | | | | | | |
| Crecimiento vegetativo | -1 | | | | 0 | 0 |

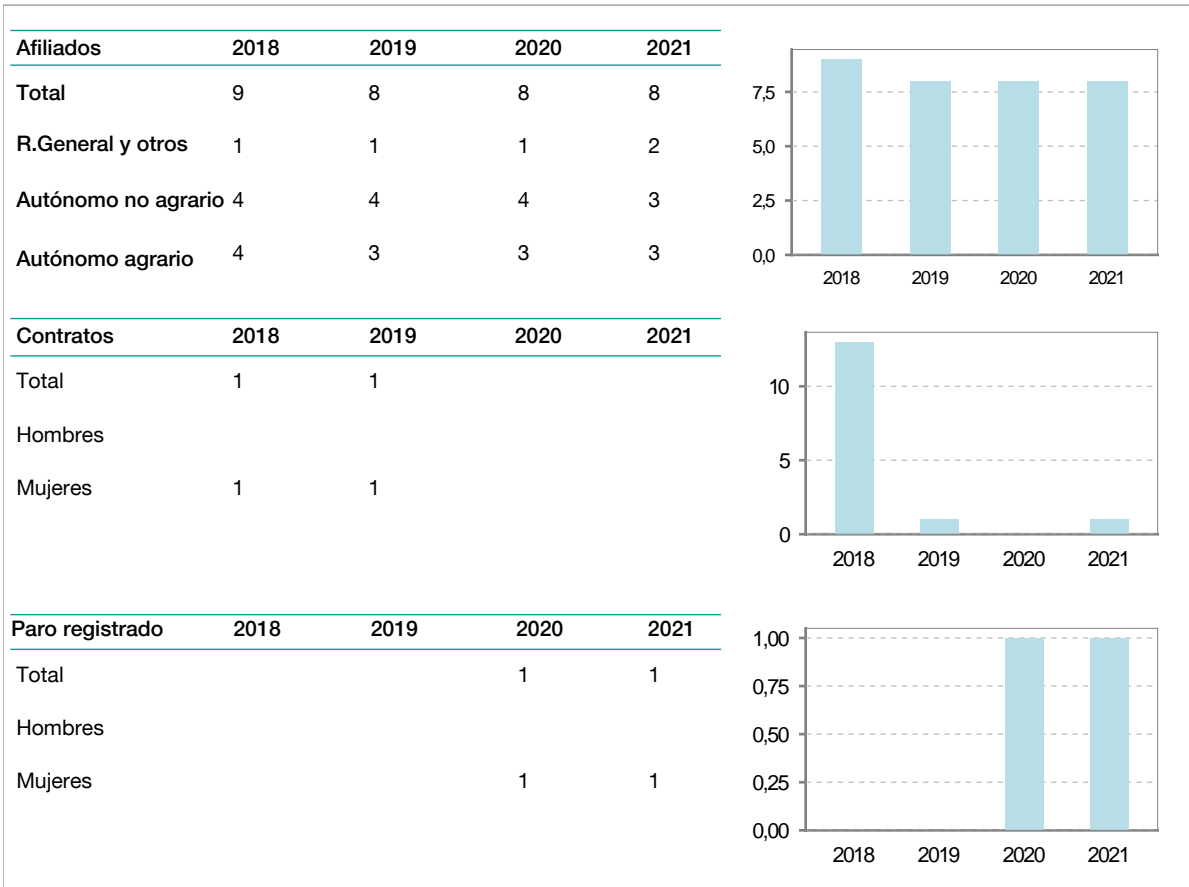
Nacimientos



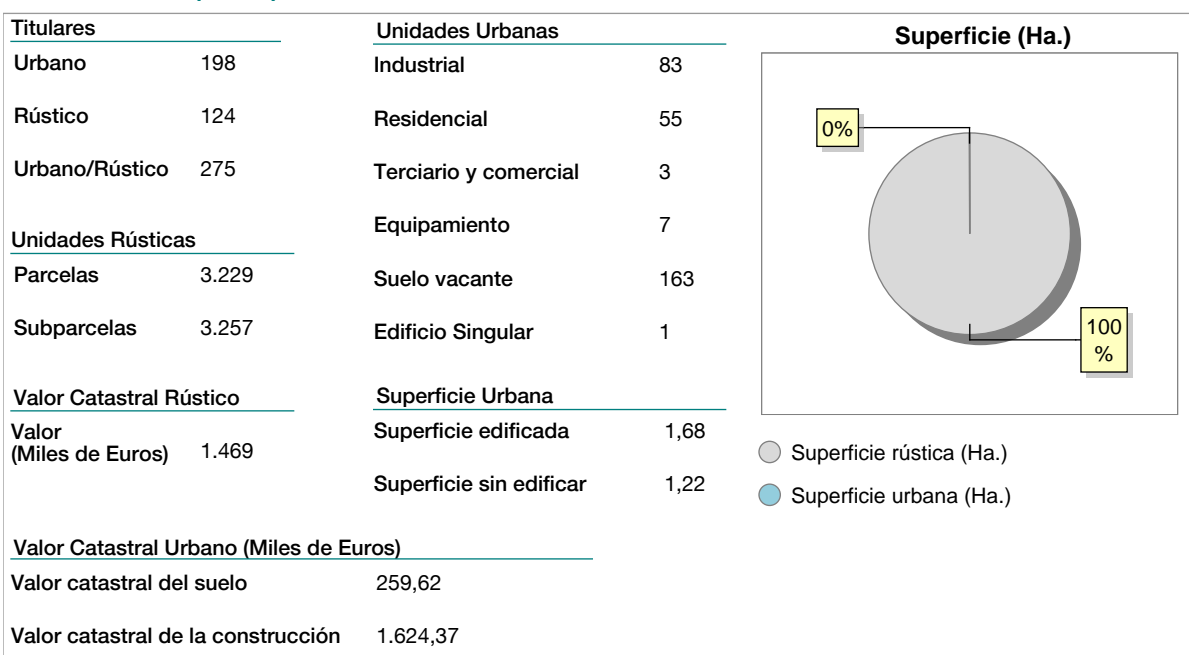
Defunciones



5. Mercado Laboral. (a 30 de junio)



6. Catastro (2021)





7. Ganadería (2021)

| | Cabezas ganaderas | Unidades ganaderas |
|--------------------------|-------------------|--------------------|
| Aves | | |
| Gallinas | | |
| Pollos | | |
| Bovinos | 455 | 455,00 |
| Terneros de cebo | | |
| Vacas de carne | 455 | 455,00 |
| Vacas de ordeño | | |
| Conejas | | |
| Conejas | | |
| Ovinos y Caprinos | 563 | 84,45 |
| Cabras | 93 | 13,95 |
| Ovejas | 470 | 70,50 |
| Porcinos | | |
| Cerdas | | |
| Cerdos de cebo | | |

| Categoría | Unidades ganaderas |
|-----------------|--------------------|
| Bovino | 455,00 |
| Ovino y caprino | 84,45 |

8. Distribución General del Terreno (2021)

| | Total | Regadío | Secano |
|----------------------------|-------|---------|--------|
| Total Municipal | 6.615 | 1 | 6.614 |
| Tierras de cultivo | | | |
| Barbecho y otras tierras | | | |
| Cultivos herbáceos | | | |
| Cultivos leñosos | | | |
| Tierras para pastos | 1.621 | 1 | 1.620 |
| Pastizales | 1.620 | | 1.620 |
| Prados naturales | 1 | 1 | |
| Terreno forestal | 4.822 | | 4.822 |
| Monte abierto | 41 | | 41 |
| Monte leñoso | 1.331 | | 1.331 |
| Monte maderable | 3.450 | | 3.450 |
| Otras superficies | 172 | | 172 |
| Erial a pastos | 47 | | 47 |
| Espartizal | | | |
| Ríos y lagos | 40 | | 40 |
| Superficie no agrícola | 63 | | 63 |
| Terreno improductivo | 22 | | 22 |

| Categoría | Porcentaje |
|---------------------|------------|
| Tierras para pastos | 25% |
| Terreno forestal | 73% |
| Otras superficies | 3% |

9. Cultivos herbáceos -Ha. (2021)

| | Secano | Regadío | Total |
|---------------------------------|--------|---------|-------|
| Total cultivos herbáceos | | | |
| Cereales grano | | | |
| Leguminosas grano | | | |
| Patata | | | |
| Cultivos industriales | | | |
| Flores y plantas | | | |
| Cultivos forrajeros | | | |
| Hortalizas | | | |

10. Cultivos leñosos -Ha. (2021)

| | Secano | Regadío | Total |
|-------------------------------|--------|---------|-------|
| Total cultivos leñosos | | | |
| Cítricos | | | |
| Frutales | | | |
| Viñedo | | | |
| Olivar | | | |
| Otros cultivos leñosos | | | |
| Viveros | | | |

11. Entidades Financieras

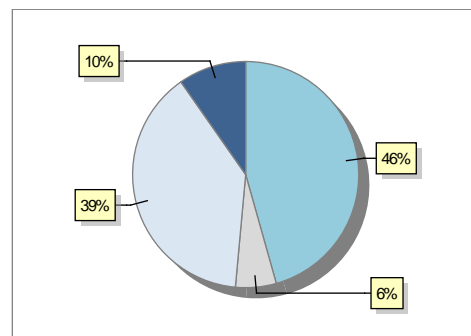
| | 2019 | 2020 | 2021 |
|-----------------------------------|------|------|------|
| Entidades financieras de Depósito | 0 | 0 | 0 |
| Entidades Financieras de Crédito | 0 | 0 | 0 |

12. Salud

| | 2019 | 2020 | 2021 |
|------------------|------|------|------|
| Centros de salud | 0 | 0 | 0 |
| Consultorios | 1 | 1 | 1 |
| Farmacias | 0 | 0 | 0 |
| Botiquines | 0 | 0 | 0 |

13. Parque de Vehículos

| | 2019 | 2020 | 2021 | 2022 |
|------------------------|------|------|------|------|
| Total vehículos | 88 | 90 | 96 | 103 |
| Automóviles | 42 | 42 | 44 | 47 |
| Motos | 3 | 3 | 4 | 6 |
| Furgonetas y Camiones | 35 | 36 | 38 | 40 |
| Autobuses | 0 | 0 | 0 | 0 |
| Tractores industriales | 0 | 0 | 0 | 0 |
| Otros vehículos | 8 | 9 | 10 | 10 |



14. Espacios Deportivos

| | 2021 |
|---------------------------|------|
| Campos de tiro | 0 |
| Campos de golf | 0 |
| Campos de fútbol | 0 |
| Rocodromos | 0 |
| Pistas de petanca | 0 |
| Pistas de padel | 0 |
| Pistas de atletismo | 0 |
| Piscinas cubiertas | 0 |
| Pistas de squash | 0 |
| Pistas polideportivas | 0 |
| Pistas de tenis | 0 |
| Piscinas al aire libre | 0 |
| Pabellones polideportivos | 0 |
| Pabellones con fronton | 0 |
| Frontones | 0 |

15. Turismo (2022)

| | Establecimientos | Habitaciones | Plazas |
|---|------------------|--------------|--------|
| Hoteles | | | |
| Casas rurales | | | |
| Restaurantes | | | |
| Hostales | | | |
| Pensiones | | | |
| Turismo activo | | | |
| Agencias de viajes | | | |
| Apartamentos | 1 | 5 | 20 |
| Campings | | | |
| Albergues turísticos | | | |
| Viviendas de uso turístico | | | |
| Empresas organizadoras de congresos y reuniones | | | |

16. Conectividad: Banda ancha Fija

| Entidad Municipal | Caudal de Bajada | Fibra optica de centralita | Fibra optica hasta el Hogar |
|-------------------|------------------|----------------------------|-----------------------------|
| Ajamil | <1Mb | NO | NO |

17. Conectividad: Banda ancha Movil

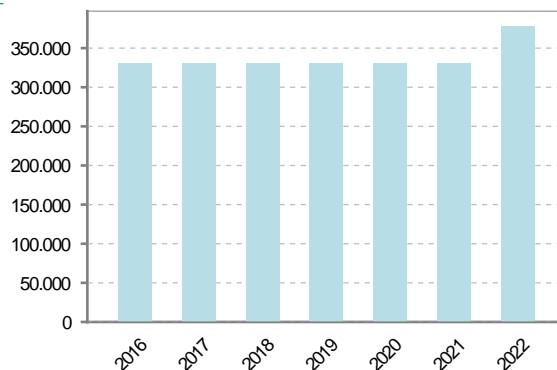
| Entidad Municipal | Caudal de Bajada | UMTS |
|-------------------|------------------|------|
| Ajamil | | NO |

18. Presupuestos Municipales

Gastos por capitulos

| | |
|---|---------|
| Gastos de Personal | 13.164 |
| Gastos en Bienes Corrientes y Servicios | 101.284 |
| Gastos Financieros | 200 |
| Transferencias Corrientes | 16.000 |
| Inversiones Reales | 247.671 |
| Transferencias de Capital | 0 |
| Activos Financieros | 0 |
| Pasivos Financieros | 0 |

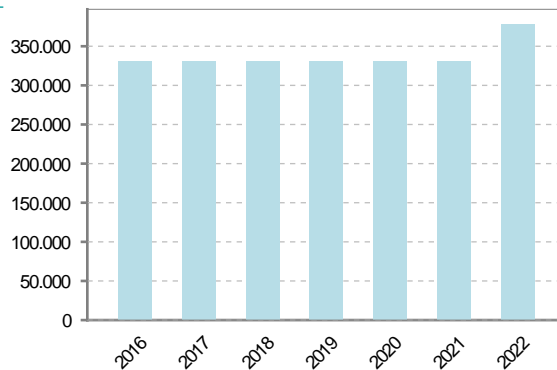
Gastos



Ingresos por capitulos

| | |
|-----------------------------------|---------|
| Impuestos Directos | 64.735 |
| Impuestos Indirectos | 3.000 |
| Tasas y Otros Ingresos | 13.963 |
| Transferencias Corrientes | 30.927 |
| Ingresos Patrimoniales | 18.023 |
| Enajenacion de Inversiones Reales | 0 |
| Transferencias de Capital | 247.671 |
| Activos Financieros | 0 |
| Pasivos Financieros | 0 |

Ingresos





19. Educación - Curso 2022 / 2023 - Centros públicos

| Educación Infantil 2º Ciclo, Primaria y Especial | | ESO, Bachillerato y Ciclos Formativos | |
|--|---------------------------|---------------------------------------|---|
| Institución educativa | | Institución educativa | |
| CRA | Sin centro rural agrupado | Centros | 0 |
| Colegios | 0 | Alumnado | |
| Alumnado | | ESO | 0 |
| Alumnos | 0 | Bachillerato | 0 |
| | | Ciclos Formativos | 0 |
| Alumnos | | | |
| <div style="border: 1px solid black; width: 100%; height: 100%; display: flex; align-items: center; justify-content: center;"> <p>SIN DATOS</p> </div> | | | |

20. Educación - Curso 2022 / 2023 - Centros privados

| Educación Infantil 2º Ciclo, Primaria y Especial | | ESO, Bachillerato y Ciclos Formativos | |
|--|---|---------------------------------------|---|
| Institución educativa | | Institución educativa | |
| Colegios | 0 | Centros | 0 |
| Alumnado | | Alumnado | |
| Alumnos | 0 | ESO | 0 |
| | | Bachillerato | 0 |
| | | Ciclos Formativos | 0 |
| Alumnos | | | |
| <div style="border: 1px solid black; width: 100%; height: 100%; display: flex; align-items: center; justify-content: center;"> <p>SIN DATOS</p> </div> | | | |

21. Elecciones

