

## Ficha Municipal - 2019

### Comunidad Autónoma de La Rioja

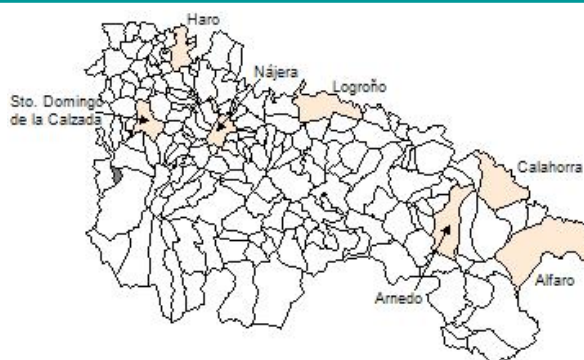


Gobierno  
de La Rioja

Hacienda y  
Administración  
Pública



Instituto  
de Estadística  
de La Rioja



## 1. Datos Generales

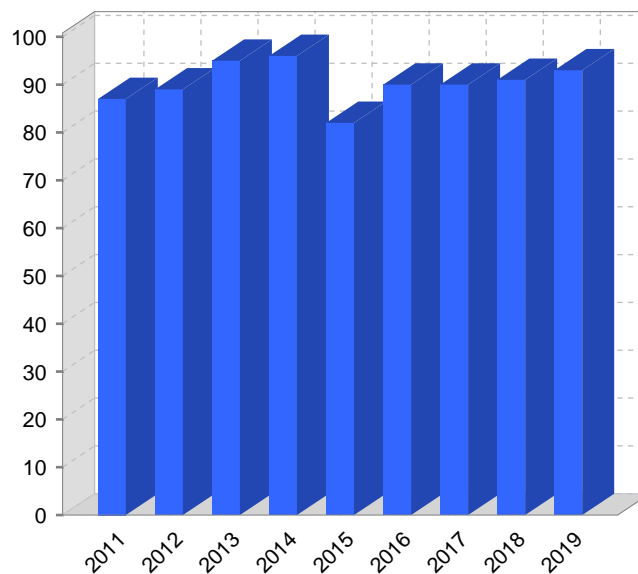
Código INE	26183	Superficie municipal (Km <sup>2</sup> )	6,44
Municipio	Zorraquín	Altitud máxima del núcleo principal del municipio (m)	862
Partido judicial	Haro	Distancia a la capital	62
Zona de salud	Santo Domingo de la Calzada	Número de núcleos	2

## 2. Evolución Demográfica

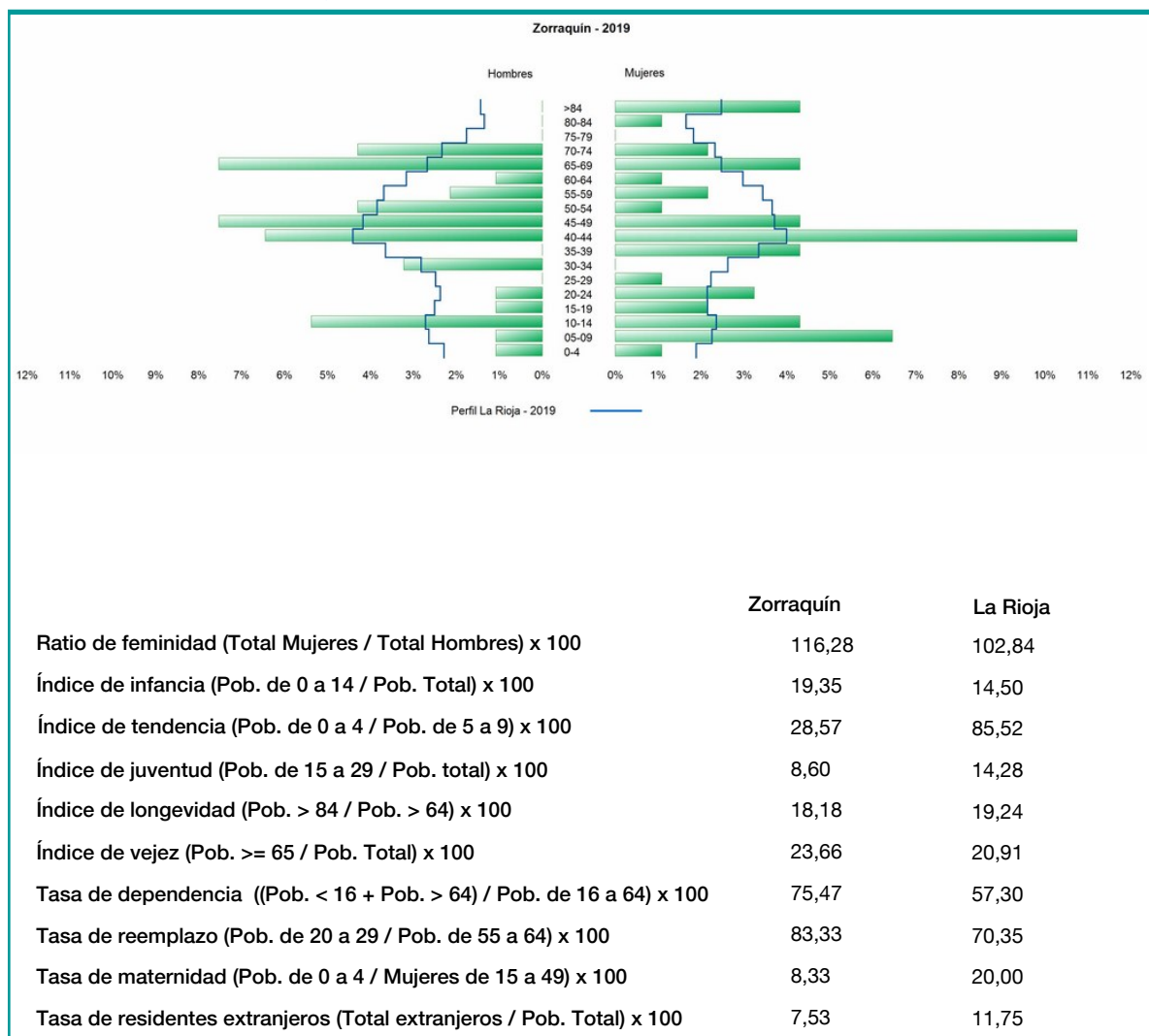
Padrón	2013	2014	2015	2016	2017	2018	2019
Total	95	96	82	90	90	91	93
Hombres	48	47	37	44	43	45	43
Mujeres	47	49	45	46	47	46	50
Densidad	14,8	14,9	12,7	14,0	14,0	14,1	14,4

Padrón municipal de habitantes

Censo	1991	2001	2011
Total	25	57	88
Hombres	18	30	44
Mujeres	3	27	44
Extranjeros	43		9



### 3. Pirámide, índices y tasas de Población (1/1/2019)



### 4. Movimiento Natural de la Población

	2013	2014	2015	2016	2017	2018
Nacimientos	2	1		1		
Defunciones	1			1		
Matrimonios					1	
Crecimiento vegetativo	1	1		0		
Tasa bruta de mortalidad	10,47			11,11		
Tasa bruta de natalidad	20,94	11,24		11,11		
Tasa bruta de nupcialidad					11,05	

## 5. Mercado Laboral. (a 31 de marzo)

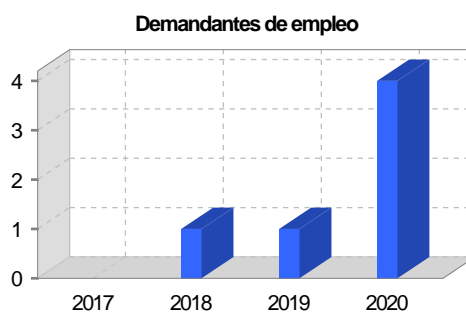
### Afiliados en alta laboral en la Seguridad Social (2020)

Total	Régimen general y otros	Autónomo no agrario	Autónomo agrario (SETA)
20	8	11	1

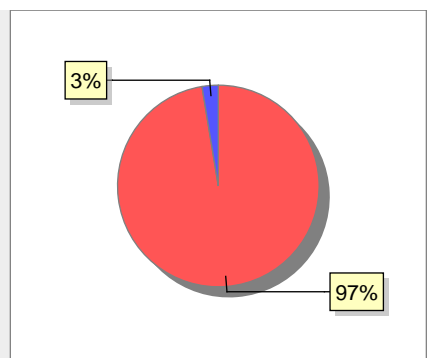
Contratos	2017	2018	2019	2020
Total	1	7	5	
Hombres	1	3	4	
Mujeres		4	1	



Paro registrado	2017	2018	2019	2020
Total		1	1	4
Hombres		1		2
Mujeres			1	2



## 6. Catastro



● Superficie rústica (Ha.)	660,92
● Superficie urbana (Ha.)	17,63

### Titulares 2019

Urbano	611
Rústico	245
Urbano/Rústico	758

### Unidades Rústicas 2019

Parcelas	1.084
Subparcelas	1.154

### Valor Catastral Rústico 2019

Valor (Miles de Euros)	255,25
------------------------	--------

### Valor Catastral Urbano 2019 (Miles de Euros)

Valor catastral del suelo	2.436,35
Valor catastral de la construcción	12.182,69

### Unidades Urbanas 2019

Industrial	48
Residencial	500
Terciario y comercial	37
Equipamiento	6
Suelo vacante	99
Edificio Singular	0

### Superficie Urbana 2019

Superficie edificada	7,55
Superficie sin edificar	10,08

### 7. Ganadería - 2019

	Cabezas ganaderas	Unidades ganaderas
<b>Aves</b>		
Gallinas		
Pollos		
<b>Bovinos</b>	118	114,80
Terneros de cebo	8	4,80
Vacas de carne	105	105,00
Vacas de ordeño	5	5,00
<b>Conejas</b>		
Conejas		
<b>Ovinos y Caprinos</b>	50	7,50
Cabras	26	3,90
Ovejas	24	3,60
<b>Porcinos</b>		
Cerdas		
Cerdos de cebo		

Categoría	Porcentaje
Bovino	70%
Ovino y caprino	30%

### 8. Distribución General del Terreno - 2019

	Total	Regadío	Secano
<b>Total Municipal</b>	638	17	621
<b>Tierras de cultivo</b>	12	2	10
Barbecho y otras tierras	3	1	2
Cultivos herbáceos	9	1	8
Cultivos leñosos			
<b>Tierras para pastos</b>	129	12	117
Pastizales	110		110
Prados naturales	19	12	7
<b>Terreno forestal</b>	417	3	414
Monte abierto	3		3
Monte leñoso	96		96
Monte maderable	318	3	315
<b>Otras superficies</b>	80		80
Erial a pastos	35		35
Espartizal			
Ríos y lagos	2		2
Superficie no agrícola	41		41
Terreno improductivo	2		2

Categoría	Porcentaje
Terreno forestal	65%
Tierras para pastos	20%
Otras superficies	13%
Tierras de cultivo	2%

### 9. Distribución de cultivos herbáceos (Ha.) - 2019

	Secano	Regadío	Total
<b>Total cultivos herbáceos</b>	8	1	9
Cereales grano			
Leguminosas grano			
Patata		1	1
Cultivos industriales			
Flores y plantas			
Cultivos forrajeros	8		8
Hortalizas			

Categoría	Porcentaje
Cultivos forrajeros	89%
Patata	11%

## 10. Distribución de cultivos leñosos (Ha.) - 2019

	Secano	Regadío	Total
<b>Total cultivos leñosos</b>			
Cítricos			
Frutales			
Viñedo			
Olivar			
Otros cultivos leñosos			
Viveros			

SIN DATOS

## 11. Parque de Vehículos

	2011	2012	2013	2014	2015	2016	2017	2018	2019
<b>Total vehículos</b>	71	71	66	74	74	78	79	81	82
Automóviles	37	39	36	43	43	49	50	52	52
Motos	4	3	3	3	3	4	2	3	2
Furgonetas y Camiones	22	22	20	19	21	18	20	19	20
Autobuses	0	0	0	0	0	0	0	0	0
Tractores industriales	0	0	0	0	0	0	0	0	0
Otros vehículos	8	7	7	9	7	7	7	7	8

## 12. Entidades Financieras

	2014	2015	2016	2017	2018	2019
Entidades financieras de Depósito	0	0	0	0	0	0
Entidades Financieras de Crédito	0	0	0	0	0	0

## 13. Salud

	2015	2016	2017	2018	2019
Centros de salud	0	0	0	0	0
Consultorios	1	1	1	1	1
Farmacias	0	0	0	0	0
Botiquines	0	0	0	0	0

## 14. Espacios Deportivos

	2018	2019
Campos de tiro	0	0
Campos de golf	0	0
Campos de futbol	0	0
Rocodromos	0	0
Pistas de petanca	0	0
Pistas de padel	0	0
Pistas de atletismo	0	0
Piscinas cubiertas	0	0
Pistas de squash	0	0
Pistas polideportivas	1	1
Pistas de tenis	1	1
Piscinas al aire libre	1	1
Pabellones polideportivos	0	0
Pabellones con fronton	0	0
Frontones	1	1

## 15. Turismo - 2020. (a 31 de marzo)

	Establecimientos	Habitaciones	Plazas
Hoteles			
Casas rurales	1	7	12
Restaurantes	1		26
Hostales			
Pensiones			
Turismo activo			
Agencias de viajes			
Apartamentos	1	60	187
Campings			
Albergues turísticos			
Viviendas de uso turístico	9		
Empresas organizadoras de congresos y reuniones			

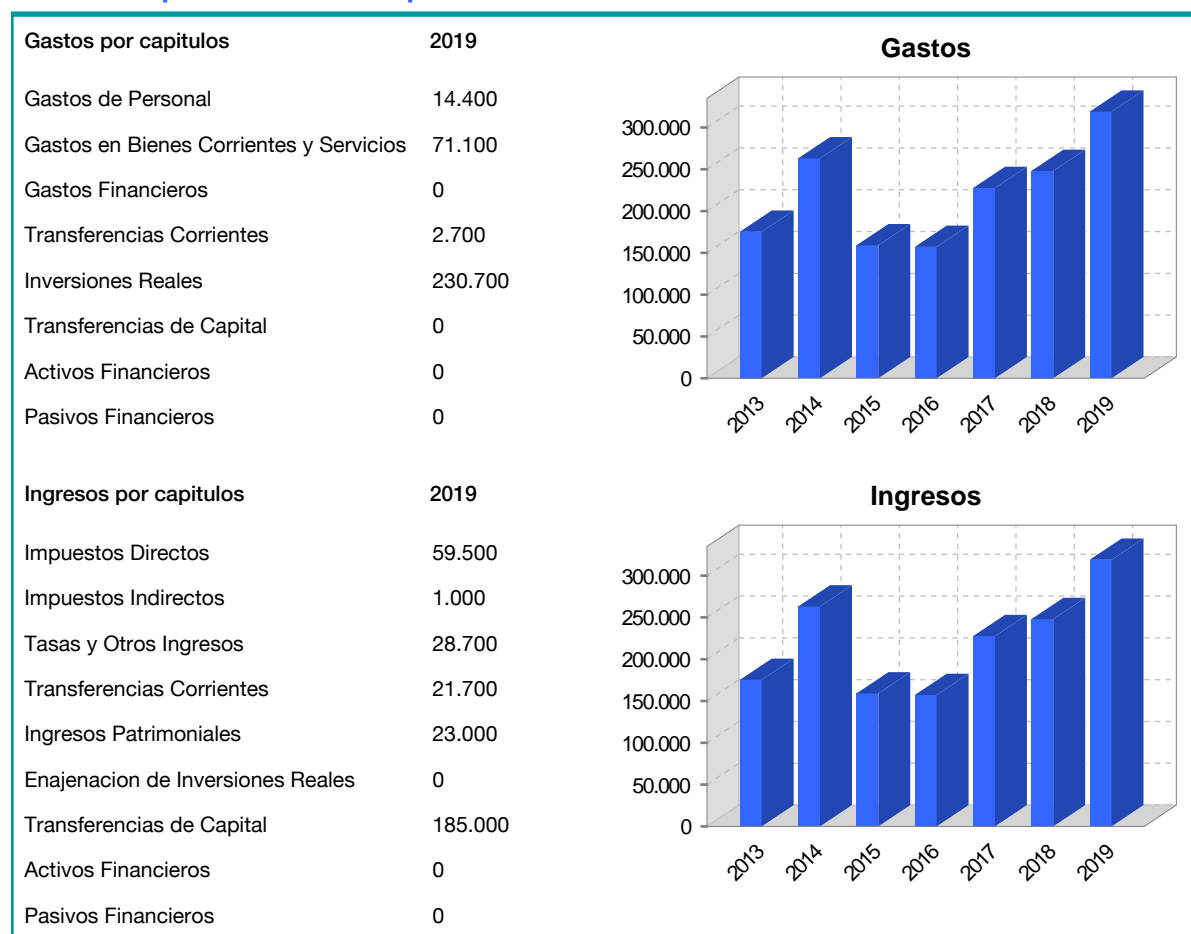
## 16. Conectividad: Banda ancha Fija

Entidad Municipal	Caudal de Bajada	Fibra optica de centralita	Fibra optica hasta el Hogar
Zorraquín	6 Mb	NO	NO

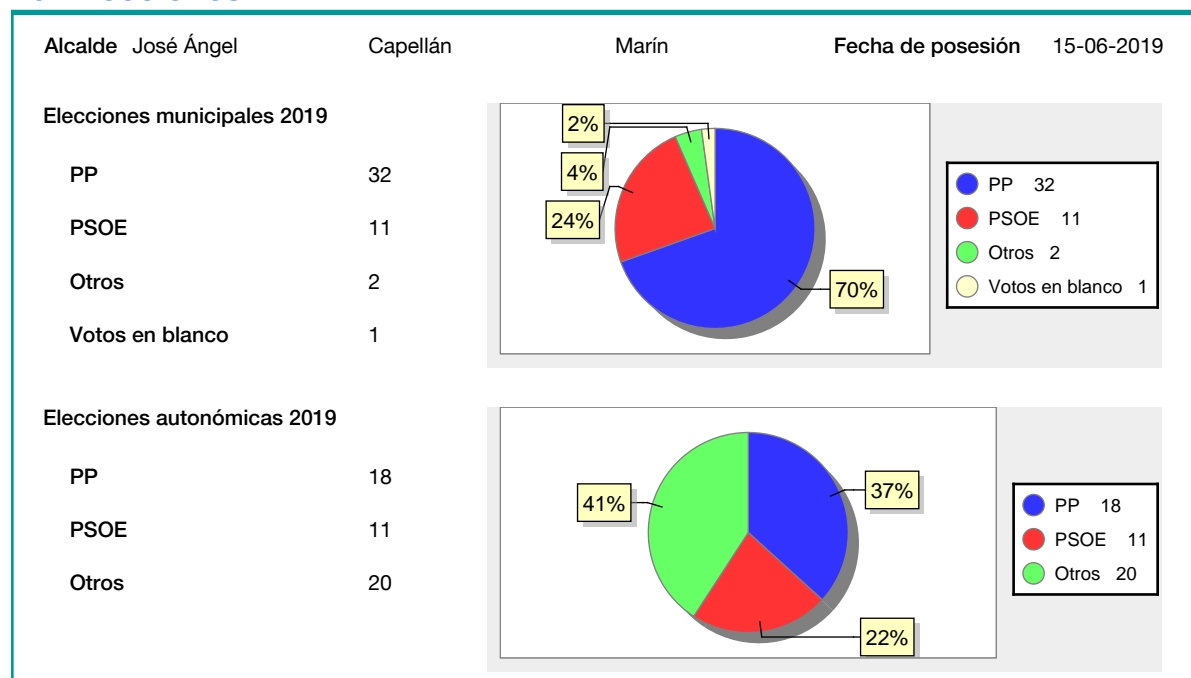
## 17. Conectividad: Banda ancha Movil

Entidad Municipal	Caudal de Bajada	UMTS
Zorraquín		NO

## 18. Presupuestos Municipales



## 19. Elecciones



## 20. Educación - Curso 2019 / 2020 - Centros públicos

Educación Infantil 2º Ciclo, Primaria y Especial		ESO, Bachillerato y Ciclos Formativos	
<b>Institución educativa</b>		<b>Institución educativa</b>	
CRA	Sin centro rural agrupado	Centros	0
Colegios	0	<b>Alumnado</b>	
<b>Alumnado</b>		ESO	0
Alumnos	0	Bachillerato	0
		Ciclos Formativos	0

SIN DATOS

## 21. Educación - Curso 2019 / 2020 - Centros privados

Educación Infantil 2º Ciclo, Primaria y Especial		ESO, Bachillerato y Ciclos Formativos	
<b>Institución educativa</b>		<b>Institución educativa</b>	
Colegios	0	Centros	0
<b>Alumnado</b>		<b>Alumnado</b>	
Alumnos	0	ESO	0
		Bachillerato	0
		Ciclos Formativos	0

SIN DATOS