

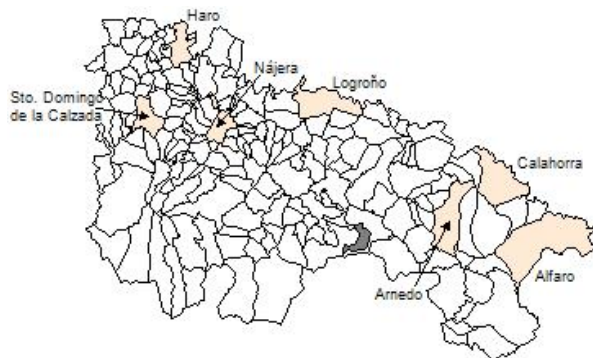
## Ficha Municipal - 2019

### Comunidad Autónoma de La Rioja



Hacienda y  
Administración  
Pública

Instituto  
de Estadística  
de La Rioja



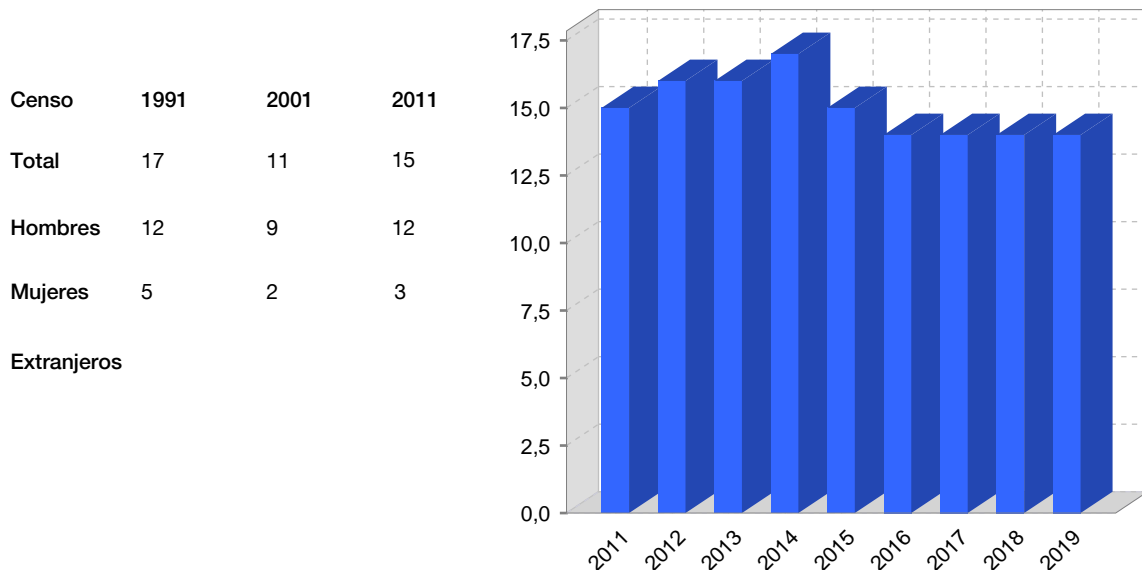
## 1. Datos Generales

Código INE	26181	Superficie municipal (Km <sup>2</sup> )	18,29
Municipio	Zarzosa	Altitud máxima del núcleo principal del municipio (m)	981
Partido judicial	Calahorra	Distancia a la capital	77
Zona de salud	Arnedo	Número de núcleos	2

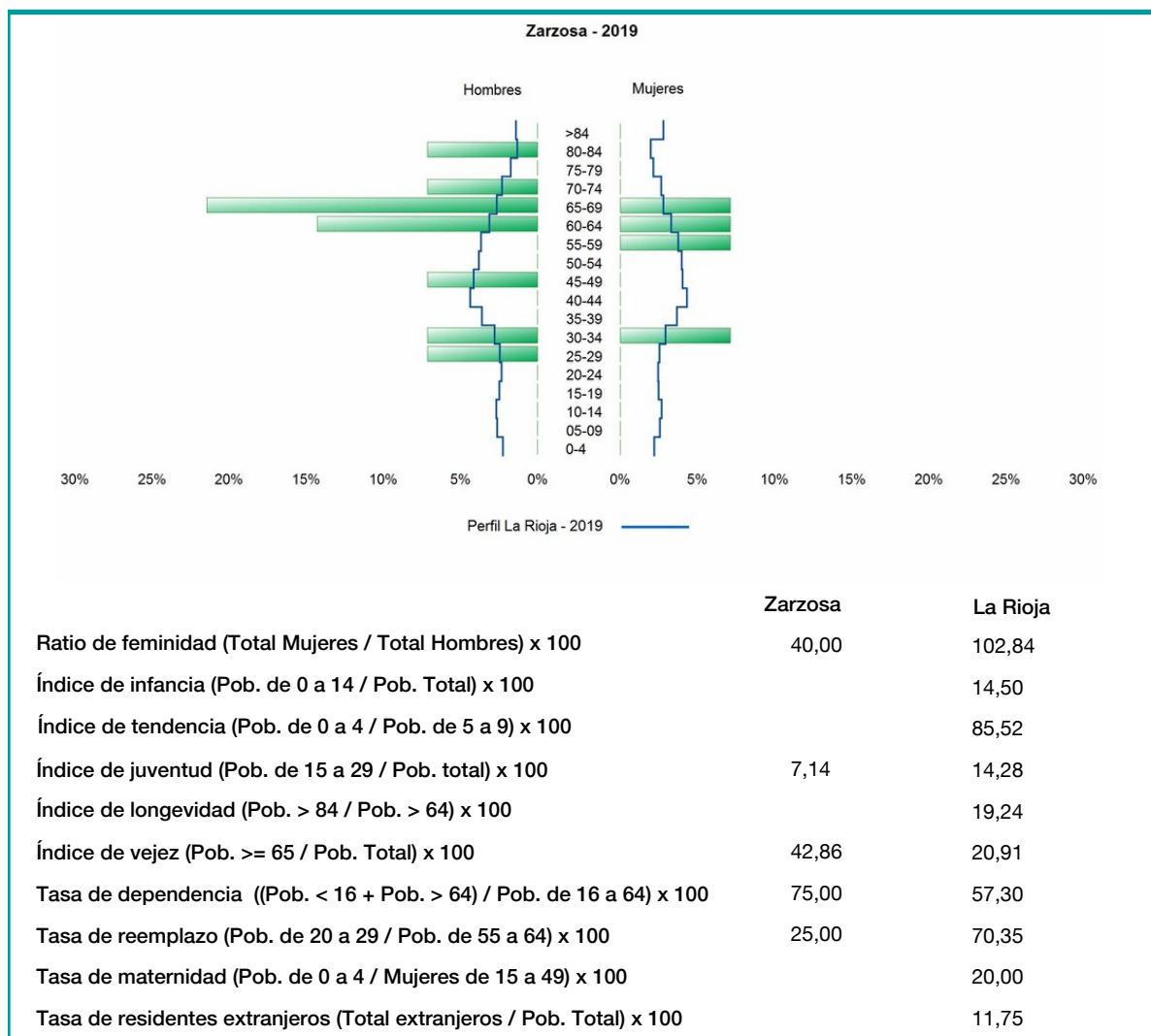
## 2. Evolución Demográfica

Padrón	2013	2014	2015	2016	2017	2018	2019
Total	16	17	15	14	14	14	14
Hombres	12	12	11	10	10	10	10
Mujeres	4	5	4	4	4	4	4
Densidad	0,9	0,9	0,8	0,8	0,8	0,8	0,8

Padrón municipal de habitantes



### 3. Pirámide, índices y tasas de Población (1/1/2019)



### 4. Movimiento Natural de la Población

	2013	2014	2015	2016	2017	2018
Nacimientos						
Defunciones	1					
Matrimonios		1				
Crecimiento vegetativo	-1					
Tasa bruta de mortalidad	60,61					
Tasa bruta de natalidad						
Tasa bruta de nupcialidad		62,50				

## 5. Mercado Laboral. (a 31 de marzo)

### Afiliados en alta laboral en la Seguridad Social (2020)

Total	Régimen general y otros	Autónomo no agrario	Autónomo agrario (SETA)
3		1	2

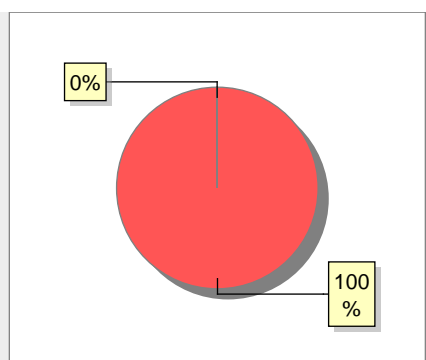
Contratos	2017	2018	2019	2020
Total				
Hombres				



Paro registrado	2017	2018	2019	2020
Total				



## 6. Catastro



● Superficie rústica (Ha.)	1.943,76
● Superficie urbana (Ha.)	1,04

### Titulares 2019

Urbano	34
Rústico	4
Urbano/Rústico	37

### Unidades Rústicas 2019

Parcelas	100
Subparcelas	118

### Valor Catastral Rústico 2019

Valor (Miles de Euros)	198,57
------------------------	--------

### Valor Catastral Urbano 2019 (Miles de Euros)

Valor catastral del suelo	46,63
Valor catastral de la construcción	526,03

### Unidades Urbanas 2019

Industrial	9
Residencial	16
Terciario y comercial	0
Equipamiento	3
Suelo vacante	18
Edificio Singular	1

### Superficie Urbana 2019

Superficie edificada	0,68
Superficie sin edificar	0,36

### 7. Ganadería - 2019

	Cabezas ganaderas	Unidades ganaderas
<b>Aves</b>		
Gallinas		
Pollos		
<b>Bovinos</b>	215	211,40
Terberos de cebo	9	5,40
Vacas de carne	206	206,00
Vacas de ordeño		
<b>Conejas</b>		
Conejas		
<b>Ovinos y Caprinos</b>		
Cabras		
Ovejas		
<b>Porcinos</b>		
Cerdas		
Cerdos de cebo		

A pie chart with a single red slice representing 100% of the total. A legend below the chart shows a red circle next to the text 'Bovino 215'.

### 8. Distribución General del Terreno - 2019

	Total	Regadío	Secano
<b>Total Municipal</b>	1.829	1	1.828
<b>Tierras de cultivo</b>	1	1	
Barbecho y otras tierras			
Cultivos herbáceos	1	1	
Cultivos leñosos			
<b>Tierras para pastos</b>	358		358
Pastizales	358		358
Prados naturales			
<b>Terreno forestal</b>	1.295		1.295
Monte abierto	12		12
Monte leñoso	655		655
Monte maderable	628		628
<b>Otras superficies</b>	175		175
Erial a pastos	131		131
Espartizal			
Ríos y lagos	6		6
Superficie no agrícola	35		35
Terreno improductivo	3		3

A pie chart showing the distribution of land use. The legend below the chart indicates:
 

- Red circle: Tierras de cultivo 1 (10%)
- Blue circle: Tierras para pastos 358 (20%)
- Green circle: Terreno forestal 1.295 (71%)
- Yellow circle: Otras superficies 175 (0%)

### 9. Distribución de cultivos herbáceos (Ha.) - 2019

	Secano	Regadío	Total
<b>Total cultivos herbáceos</b>		1	1
Cereales grano			
Leguminosas grano			
Patata		1	1
Cultivos industriales			
Flores y plantas			
Cultivos forrajeros			
Hortalizas			

A pie chart with a single red slice representing 100% of the total. A legend below the chart shows a red circle next to the text 'Patata 1'.

## 10. Distribución de cultivos leñosos (Ha.) - 2019

	Secano	Regadío	Total
Total cultivos leñosos			
Cítricos			
Frutales			
Viñedo			
Olivar			
Otros cultivos leñosos			
Viveros			

SIN DATOS

## 11. Parque de Vehículos

	2011	2012	2013	2014	2015	2016	2017	2018	2019
Total vehículos	15	14	14	16	17	18	20	19	17
Automóviles	6	5	5	6	6	7	9	8	7
Motos	1	1	1	2	2	2	2	2	2
Furgonetas y Camiones	8	8	8	8	9	9	9	9	8
Autobuses	0	0	0	0	0	0	0	0	0
Tractores industriales	0	0	0	0	0	0	0	0	0
Otros vehículos	0	0	0	0	0	0	0	0	0

## 12. Entidades Financieras

	2014	2015	2016	2017	2018	2019
Entidades financieras de Depósito	0	0	0	0	0	0
Entidades Financieras de Crédito	0	0	0	0	0	0

## 13. Salud

	2015	2016	2017	2018	2019
Centros de salud	0	0	0	0	0
Consultorios	0	0	0	0	0
Farmacias	0	0	0	0	0
Botiquines	0	0	0	0	0

#### 14. Espacios Deportivos

	2018	2019
Campos de tiro	0	0
Campos de golf	0	0
Campos de futbol	0	0
Rocodromos	0	0
Pistas de petanca	0	0
Pistas de padel	0	0
Pistas de atletismo	0	0
Piscinas cubiertas	0	0
Pistas de squash	0	0
Pistas polideportivas	1	1
Pistas de tenis	0	0
Piscinas al aire libre	0	0
Pabellones polideportivos	0	0
Pabellones con fronton	0	0
Frontones	0	0

#### 15. Turismo - 2020. (a 31 de marzo)

	Establecimientos	Habitaciones	Plazas
Hoteles			
Casas rurales			
Restaurantes			
Hostales			
Pensiones			
Turismo activo			
Agencias de viajes			
Apartamentos			
Campings			
Albergues turísticos			
Viviendas de uso turístico			
Empresas organizadoras de congresos y reuniones			

#### 16. Conectividad: Banda ancha Fija

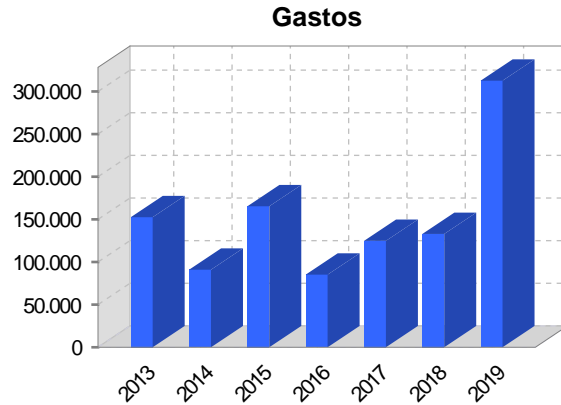
Entidad Municipal	Caudal de Bajada	Fibra optica de centralita	Fibra optica hasta el Hogar
Zarzosa	<1Mb	NO	NO

#### 17. Conectividad: Banda ancha Movil

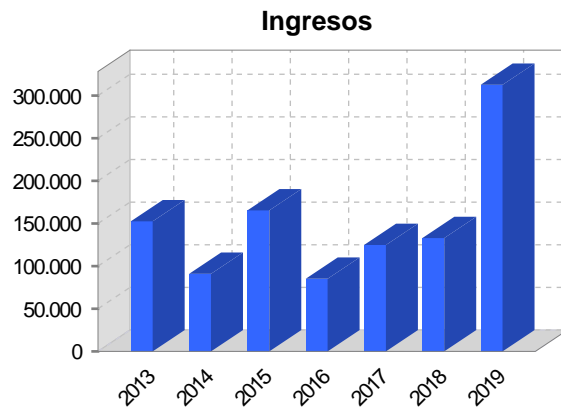
Entidad Municipal	Caudal de Bajada	UMTS
Zarzosa		NO

## 18. Presupuestos Municipales

Gastos por capitulos	2019
Gastos de Personal	0
Gastos en Bienes Corrientes y Servicios	41.482
Gastos Financieros	200
Transferencias Corrientes	13.280
Inversiones Reales	257.677
Transferencias de Capital	0
Activos Financieros	0
Pasivos Financieros	0



Ingresos por capitulos	2019
Impuestos Directos	31.000
Impuestos Indirectos	200
Tasas y Otros Ingresos	8.060
Transferencias Corrientes	12.170
Ingresos Patrimoniales	28.500
Enajenacion de Inversiones Reales	0
Transferencias de Capital	232.709
Activos Financieros	0
Pasivos Financieros	0

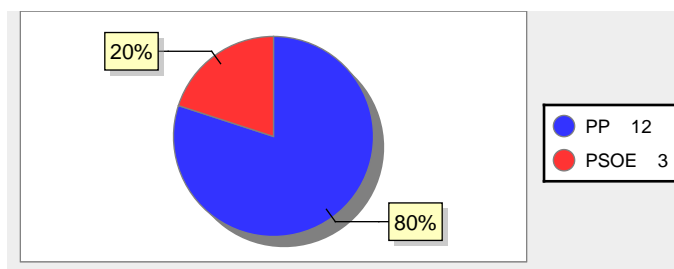


## 19. Elecciones

Alcalde José María Sáenz Blanco Fecha de posesión 15-06-2019

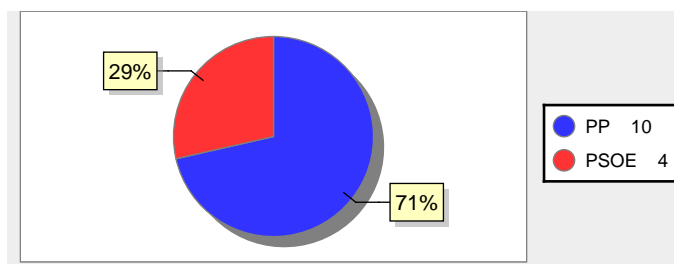
### Elecciones municipales 2019

PP	12
PSOE	3



### Elecciones autonómicas 2019

PP	10
PSOE	4



## 20. Educación - Curso 2019 / 2020 - Centros públicos

Educación Infantil 2º Ciclo, Primaria y Especial		ESO, Bachillerato y Ciclos Formativos	
<b>Institución educativa</b>		<b>Institución educativa</b>	
CRA	Sin centro rural agrupado	Centros	0
Colegios	0	<b>Alumnado</b>	
<b>Alumnado</b>		ESO	0
Alumnos	0	Bachillerato	0
		Ciclos Formativos	0

SIN DATOS

## 21. Educación - Curso 2019 / 2020 - Centros privados

Educación Infantil 2º Ciclo, Primaria y Especial		ESO, Bachillerato y Ciclos Formativos	
<b>Institución educativa</b>		<b>Institución educativa</b>	
Colegios	0	Centros	0
<b>Alumnado</b>		<b>Alumnado</b>	
Alumnos	0	ESO	0
		Bachillerato	0
		Ciclos Formativos	0

SIN DATOS