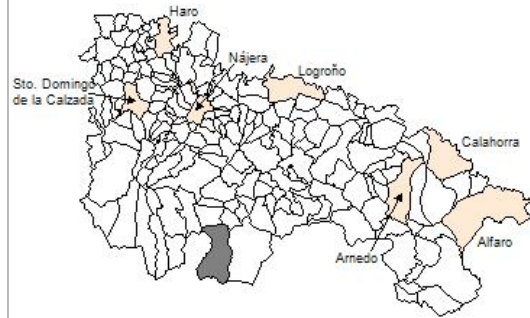


### 1. Datos Generales

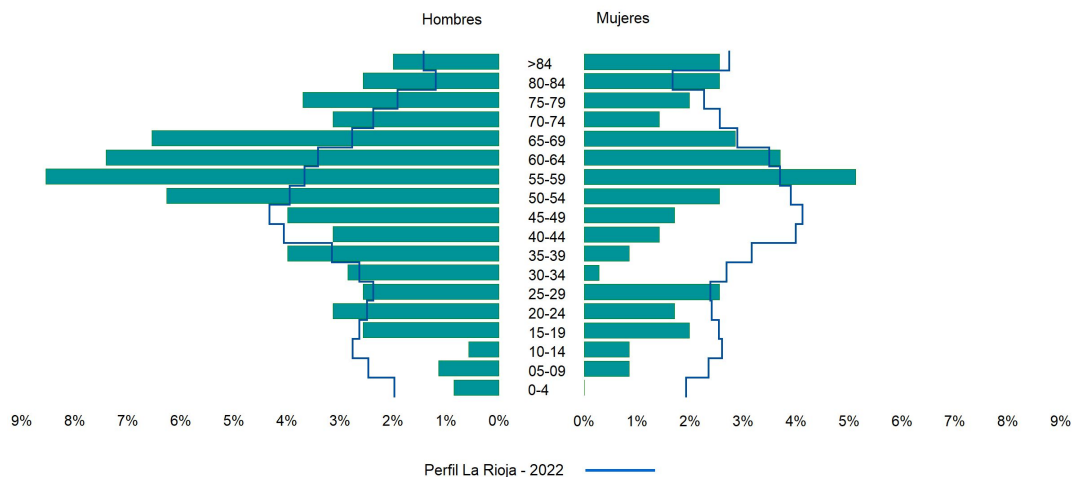
Código INE	26177
Municipio	Villoslada de Cameros
Partido judicial	Logroño
Zona de salud	Torrecilla en Cameros
Superficie municipal (Km2)	94,71
Altitud máx. del núcleo de población principal (m)	1.072
Distancia a la capital	50
Número de núcleos	2



### 2. Evolución Demográfica

Padrón	2016	2017	2018	2019	2020	2021	2022
<b>Total</b>	333	323	325	324	327	354	351
<b>Hombres</b>	206	201	199	200	210	228	228
<b>Mujeres</b>	127	122	126	124	117	126	123
<b>Densidad</b>	3,5	3,4	3,4	3,4	3,5	3,7	3,7
<b>Extranjeros</b>	8	10	6	6	7	14	12

Villoslada de Cameros - 2022



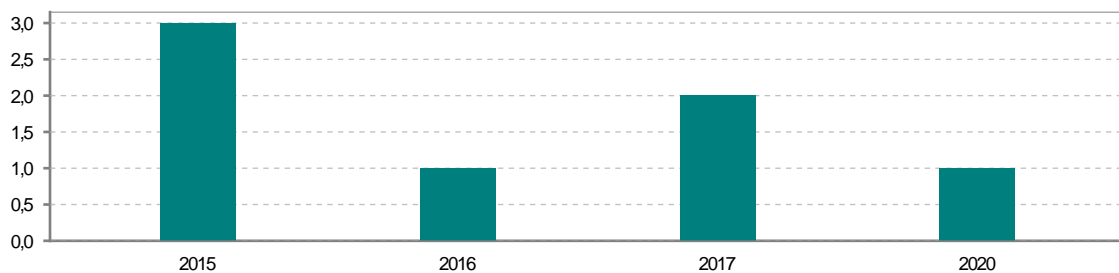
### 3. Índices y tasas de Población (1/1/2022)

	Villoslada de Cameros	La Rioja
Ratio de feminidad (Total Mujeres / Total Hombres) x 100	53,95	102,65
Índice de infancia (Pob. de 0 a 14 / Pob. Total) x 100	4,27	13,91
Índice de tendencia (Pob. de 0 a 4 / Pob. de 5 a 9) x 100	42,86	80,58
Índice de juventud (Pob. de 15 a 29 / Pob. total) x 100	14,53	14,67
Índice de longevidad (Pob. > 84 / Pob. > 64) x 100	15,53	19,12
Índice de vejez (Pob. >= 65 / Pob. Total) x 100	29,34	21,52
Tasa de dependencia ((Pob. < 16 + Pob. > 64) / Pob. de 16 a 64) x 100	51,29	57,39
Tasa de reemplazo (Pob. de 20 a 29 / Pob. de 55 a 64) x 100	40,23	67,41
Tasa de maternidad (Pob. de 0 a 4 / Mujeres de 15 a 49) x 100	8,11	18,26
Tasa de residentes extranjeros (Total extranjeros / Pob. Total) x 100	3,42	13,05

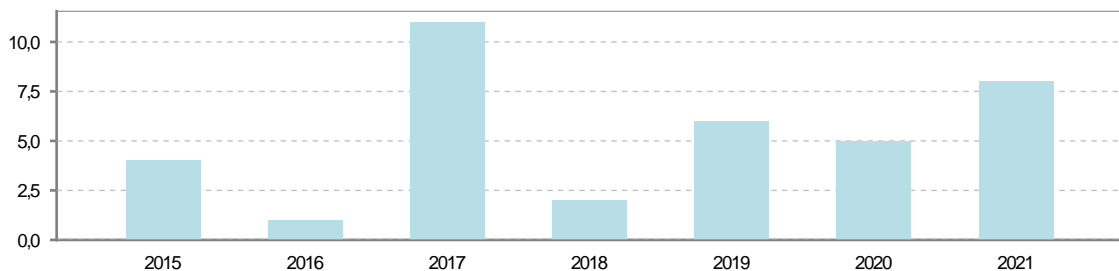
### 4. Movimiento Natural de la Población

	2016	2017	2018	2019	2020	2021
Nacimientos	1	2			1	
Defunciones	1	11	2	6	5	8
Matrimonios			1			2
Crecimiento vegetativo	0	-9	-2	-6	-4	-8

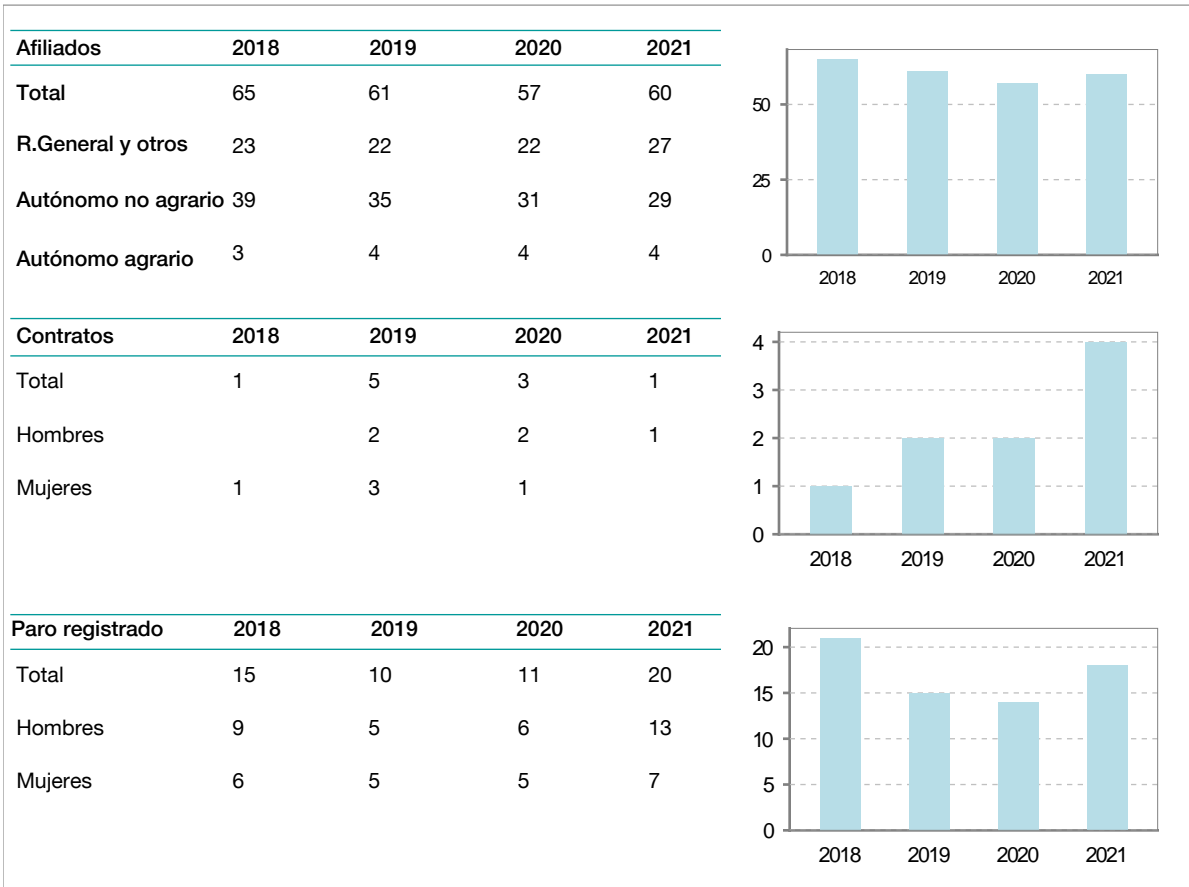
Nacimientos



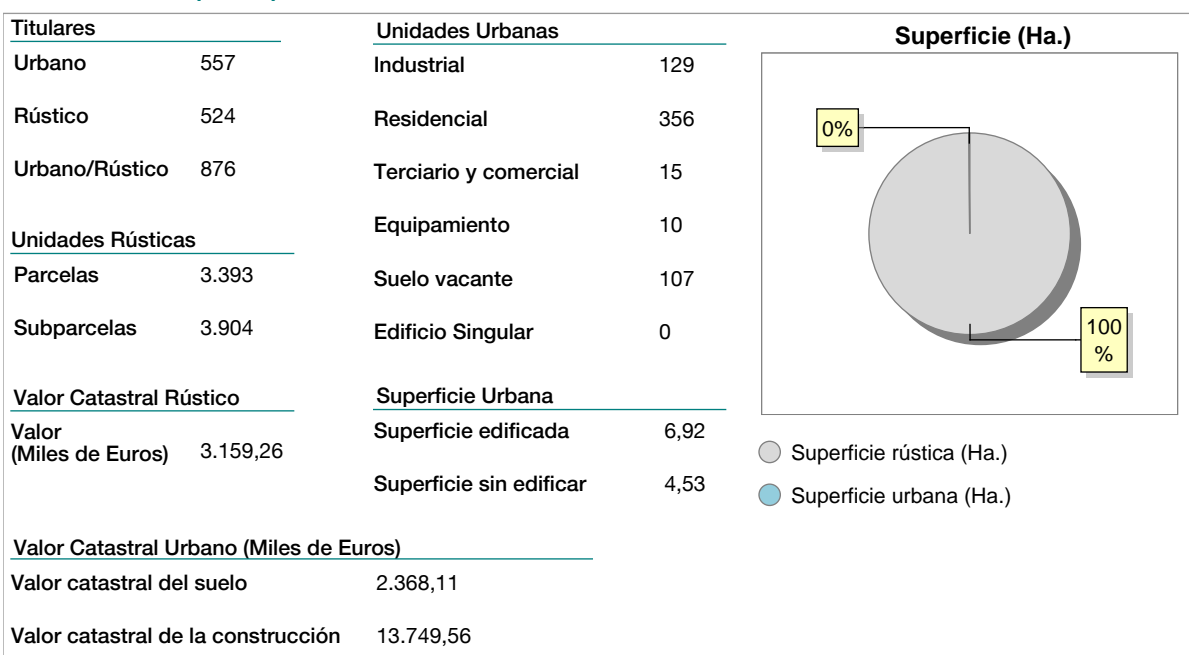
Defunciones



### 5. Mercado Laboral. (a 30 de junio)

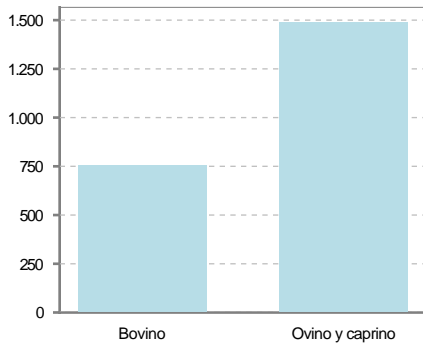


### 6. Catastro (2021)



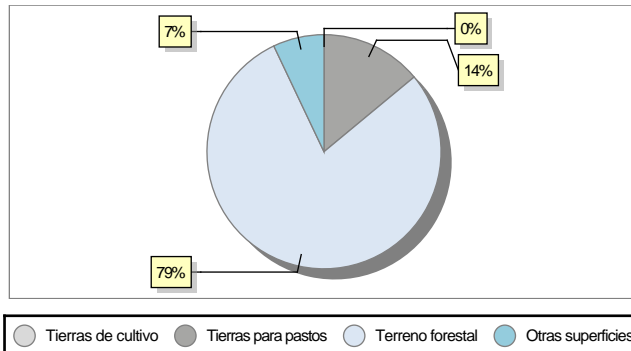
## 7. Ganadería (2021)

	Cabezas ganaderas	Unidades ganaderas
<b>Aves</b>		
Gallinas		
Pollos		
<b>Bovinos</b>	756	746,80
Terneros de cebo	23	13,80
Vacas de carne	733	733,00
Vacas de ordeño		
<b>Conejas</b>		
Conejas		
<b>Ovinos y Caprinos</b>	1.491	223,65
Cabras		
Ovejas	1.491	223,65
<b>Porcinos</b>		
Cerdas		
Cerdos de cebo		



## 8. Distribución General del Terreno (2021)

	Total	Regadío	Secano
<b>Total Municipal</b>	9.471	5	9.466
<b>Tierras de cultivo</b>	3	1	2
Barbecho y otras tierras	3	1	2
Cultivos herbáceos			
Cultivos leñosos			
<b>Tierras para pastos</b>	1.322	4	1.318
Pastizales	1.317		1.317
Prados naturales	5	4	1
<b>Terreno forestal</b>	7.478		7.478
Monte abierto	10		10
Monte leñoso	995		995
Monte maderable	6.473		6.473
<b>Otras superficies</b>	668		668
Erial a pastos	350		350
Espartizal			
Ríos y lagos	29		29
Superficie no agrícola	100		100
Terreno improductivo	189		189



## 9. Cultivos herbáceos -Ha. (2021)

	Secano	Regadío	Total
<b>Total cultivos herbáceos</b>			
Cereales grano			
Leguminosas grano			
Patata			
Cultivos industriales			
Flores y plantas			
Cultivos forrajeros			
Hortalizas			

## 10. Cultivos leñosos -Ha. (2021)

	Secano	Regadío	Total
<b>Total cultivos leñosos</b>			
Cítricos			
Frutales			
Viñedo			
Olivar			
Otros cultivos leñosos			
Viveros			

## 11. Entidades Financieras

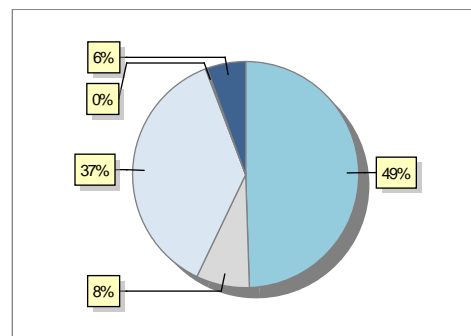
	2019	2020	2021
Entidades financieras de Depósito	1	0	0
Entidades Financieras de Crédito	0	0	0

## 12. Salud

	2019	2020	2021
Centros de salud	0	0	0
Consultorios	1	1	1
Farmacias	1	1	1
Botiquines	0	0	0

## 13. Parque de Vehículos

	2019	2020	2021	2022
Total vehículos	363	361	377	380
Automóviles	175	172	179	188
Motos	25	25	28	29
Furgonetas y Camiones	141	143	148	141
Autobuses	0	0	0	0
Tractores industriales	1	1	1	1
Otros vehículos	21	20	21	21



## 14. Espacios Deportivos

	2021
Campos de tiro	0
Campos de golf	0
Campos de fútbol	0
Rocodromos	0
Pistas de petanca	1
Pistas de padel	0
Pistas de atletismo	0
Piscinas cubiertas	0
Pistas de squash	0
Pistas polideportivas	0
Pistas de tenis	0
Piscinas al aire libre	1
Pabellones polideportivos	0
Pabellones con fronton	0
Frontones	1

## 15. Turismo (2022)

	Establecimientos	Habitaciones	Plazas
<b>Hoteles</b>			
Casas rurales	4	16	31
Restaurantes	3		163
Hostales	1	12	24
<b>Pensiones</b>			
<b>Turismo activo</b>			
Agencias de viajes			
<b>Apartamentos</b>			
Campings	1		512
Albergues turísticos	1	8	16
Viviendas de uso turístico	5		
<b>Empresas organizadoras de congresos y reuniones</b>			

### 16. Conectividad: Banda ancha Fija

Entidad Municipal	Caudal de Bajada	Fibra optica de centralita	Fibra optica hasta el Hogar
Villoslada de Cameros	30 Mb	SI	NO

### 17. Conectividad: Banda ancha Movil

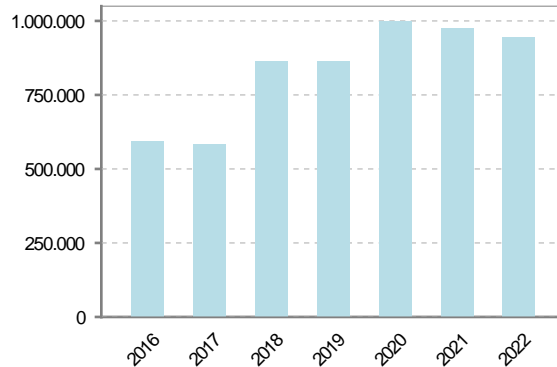
Entidad Municipal	Caudal de Bajada	UMTS
Villoslada de Cameros	6 Mb	SI

### 18. Presupuestos Municipales

#### Gastos por capitulos

Gastos de Personal	182.160
Gastos en Bienes Corrientes y Servicios	245.715
Gastos Financieros	800
Transferencias Corrientes	37.400
Inversiones Reales	476.600
Transferencias de Capital	0
Activos Financieros	0
Pasivos Financieros	0

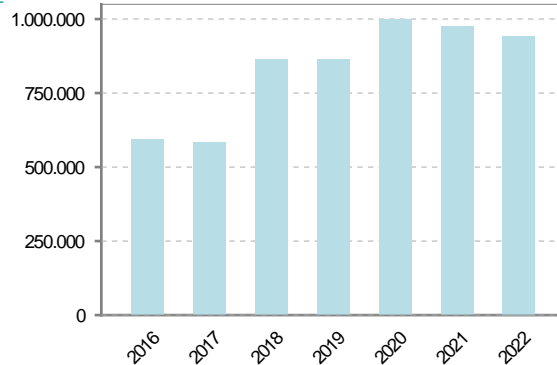
#### Gastos



#### Ingresos por capitulos

Impuestos Directos	63.600
Impuestos Indirectos	3.500
Tasas y Otros Ingresos	55.100
Transferencias Corrientes	194.815
Ingresos Patrimoniales	283.150
Enajenacion de Inversiones Reales	0
Transferencias de Capital	342.510
Activos Financieros	0
Pasivos Financieros	0

#### Ingresos



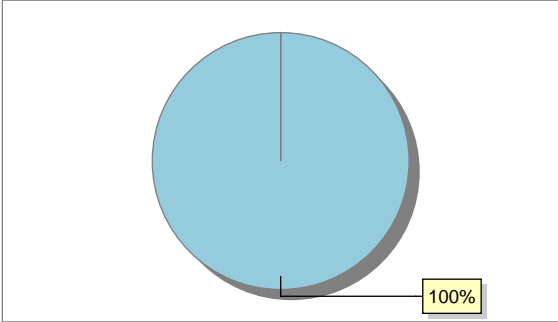


## 19. Educación - Curso 2022 / 2023 - Centros públicos

Educación Infantil 2º Ciclo, Primaria y Especial		ESO, Bachillerato y Ciclos Formativos	
Institución educativa		Institución educativa	
CRA	CRA Cameros Nuevo	Centros	0
Colegios	1		
Alumnado		Alumnado	
Alumnos	9	ESO	0
		Bachillerato	0
		Ciclos Formativos	0

**Alumnos**



● Alumnos de infantil, primaria y educación especial

## 20. Educación - Curso 2022 / 2023 - Centros privados

Educación Infantil 2º Ciclo, Primaria y Especial		ESO, Bachillerato y Ciclos Formativos	
Institución educativa		Institución educativa	
Colegios	0	Centros	0
Alumnado		Alumnado	
Alumnos	0	ESO	0
		Bachillerato	0
		Ciclos Formativos	0

**Alumnos**

SIN DATOS



## 21. Elecciones

Alcalde	Julio Ignacio	Elias	Sánchez	Fecha de posesión	15-06-2019															
<b>Elecciones municipales 2019</b>																				
PP	178																			
PSOE	68																			
Votos en blanco	5																			
<table border="1"> <caption>Elecciones municipales 2019 - Resultados por partido</caption> <thead> <tr> <th>Partido</th> <th>Votos</th> <th>Porcentaje</th> </tr> </thead> <tbody> <tr> <td>PP</td> <td>178</td> <td>71%</td> </tr> <tr> <td>PSOE</td> <td>68</td> <td>27%</td> </tr> <tr> <td>Votos en blanco</td> <td>5</td> <td>2%</td> </tr> </tbody> </table>						Partido	Votos	Porcentaje	PP	178	71%	PSOE	68	27%	Votos en blanco	5	2%			
Partido	Votos	Porcentaje																		
PP	178	71%																		
PSOE	68	27%																		
Votos en blanco	5	2%																		
<b>Elecciones autonómicas 2019</b>																				
PP	155																			
PSOE	75																			
Otros	29																			
Votos en blanco	2																			
<table border="1"> <caption>Elecciones autonómicas 2019 - Resultados por partido</caption> <thead> <tr> <th>Partido</th> <th>Votos</th> <th>Porcentaje</th> </tr> </thead> <tbody> <tr> <td>PP</td> <td>155</td> <td>59%</td> </tr> <tr> <td>PSOE</td> <td>75</td> <td>29%</td> </tr> <tr> <td>Otros</td> <td>29</td> <td>11%</td> </tr> <tr> <td>Votos en blanco</td> <td>2</td> <td>1%</td> </tr> </tbody> </table>						Partido	Votos	Porcentaje	PP	155	59%	PSOE	75	29%	Otros	29	11%	Votos en blanco	2	1%
Partido	Votos	Porcentaje																		
PP	155	59%																		
PSOE	75	29%																		
Otros	29	11%																		
Votos en blanco	2	1%																		