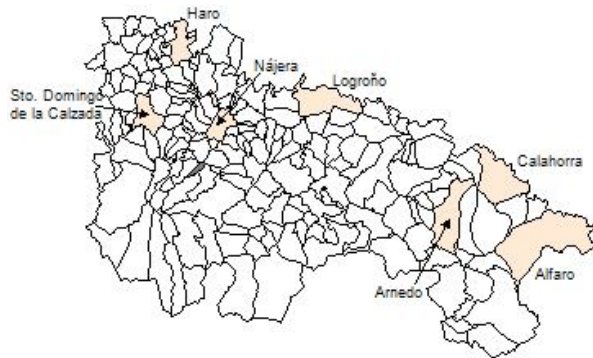


Ficha Municipal - 2019

Comunidad Autónoma de La Rioja



Hacienda y
Administración
Pública



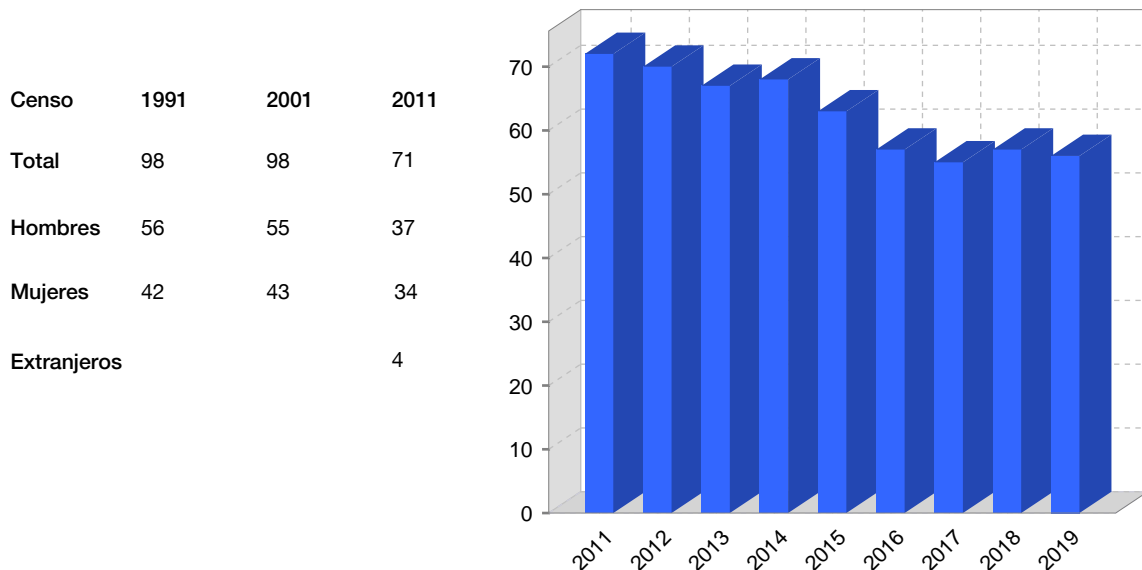
1. Datos Generales

Código INE	26176	Superficie municipal (Km ²)	5,87
Municipio	Villaverde de Rioja	Altitud máxima del núcleo principal del municipio (m)	823
Partido judicial	Logroño	Distancia a la capital	49
Zona de salud	Nájera	Número de núcleos	2

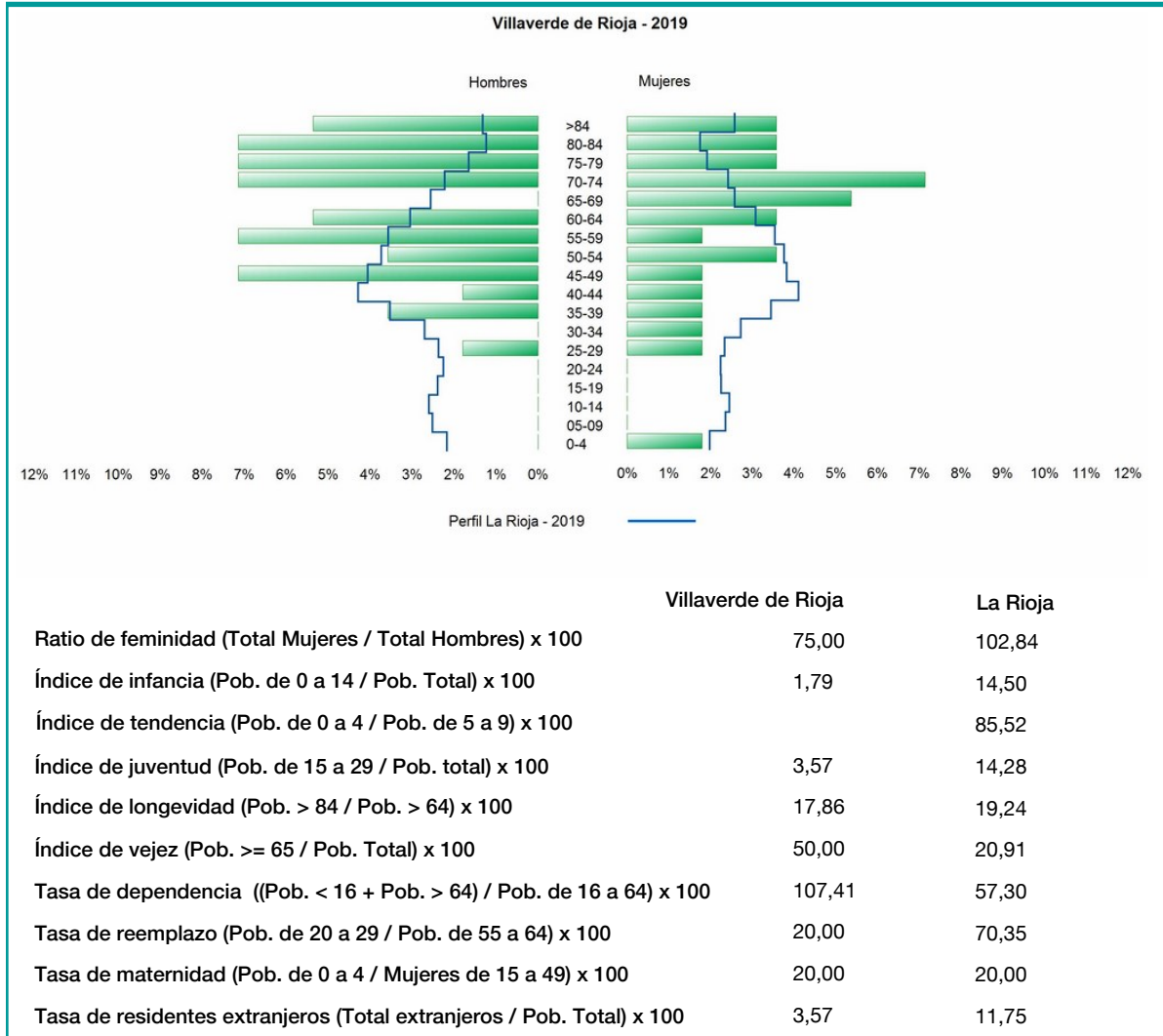
2. Evolución Demográfica

Padrón	2013	2014	2015	2016	2017	2018	2019
Total	67	68	63	57	55	57	56
Hombres	34	36	35	33	31	32	32
Mujeres	33	32	28	24	24	25	24
Densidad	11,4	11,6	10,7	9,7	9,4	9,7	9,5

Padrón municipal de habitantes



3. Pirámide, índices y tasas de Población (1/1/2019)



4. Movimiento Natural de la Población

	2013	2014	2015	2016	2017	2018
Nacimientos						1
Defunciones	2	3	1	2		4
Matrimonios						
Crecimiento vegetativo	-2	-3	-1	-2		-3
Tasa bruta de mortalidad	29,63	45,80	16,67	35,71		70,80
Tasa bruta de natalidad						17,70
Tasa bruta de nupcialidad						

5. Mercado Laboral. (a 31 de marzo)

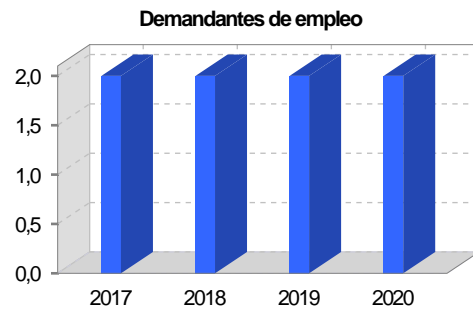
Afiliados en alta laboral en la Seguridad Social (2020)

Total	Régimen general y otros	Autónomo no agrario	Autónomo agrario (SETA)
5	2	2	1

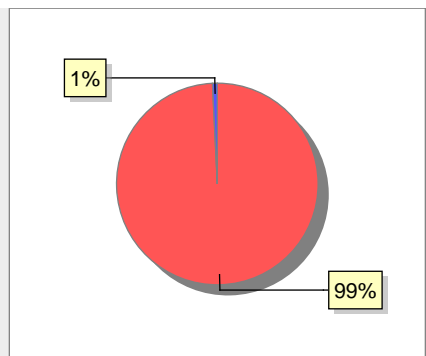
Contratos	2017	2018	2019	2020
Total				
Hombres				



Paro registrado	2017	2018	2019	2020
Total	2	2	2	2
Hombres	2	2	2	2
Mujeres				



6. Catastro



● Superficie rústica (Ha.)	592,84
● Superficie urbana (Ha.)	4,62

Titulares 2019

Urbano	194
Rústico	283
Urbano/Rústico	337

Unidades Rústicas 2019

Parcelas	1.163
Subparcelas	1.215

Valor Catastral Rústico 2019

Valor (Miles de Euros)	440,64
------------------------	--------

Valor Catastral Urbano 2019 (Miles de Euros)

Valor catastral del suelo	562,08
Valor catastral de la construcción	1.803,83

Unidades Urbanas 2019

Industrial	110
Residencial	88
Terciario y comercial	19
Equipamiento	5
Suelo vacante	75
Edificio Singular	0

Superficie Urbana 2019

Superficie edificada	2,87
Superficie sin edificar	1,75

7. Ganadería - 2019

	Cabezas ganaderas	Unidades ganaderas
Aves		
Gallinas		
Pollos		
Bovinos		
Terneros de cebo		
Vacas de carne		
Vacas de ordeño		
Conejas		
Conejas		
Ovinos y Caprinos	308	46,20
Cabras	1	0,15
Ovejas	307	46,05
Porcinos		
Cerdas		
Cerdos de cebo		

100%
Ovino y caprino 308

8. Distribución General del Terreno - 2019

	Total	Regadío	Secano
Total Municipal	585	34	551
Tierras de cultivo	155	24	131
Barbecho y otras tierras	17		17
Cultivos herbáceos	132	23	109
Cultivos leñosos	6	1	5
Tierras para pastos	171		171
Pastizales	171		171
Prados naturales			
Terreno forestal	226	10	216
Monte abierto	7		7
Monte leñoso	171		171
Monte maderable	48	10	38
Otras superficies	33		33
Erial a pastos	10		10
Espartizal			
Ríos y lagos	2		2
Superficie no agrícola	20		20
Terreno improductivo	1		1

6% 26% 39% 29%

● Tierras de cultivo 155 ● Tierras para pastos 171 ● Terreno forestal 226
● Otras superficies 33

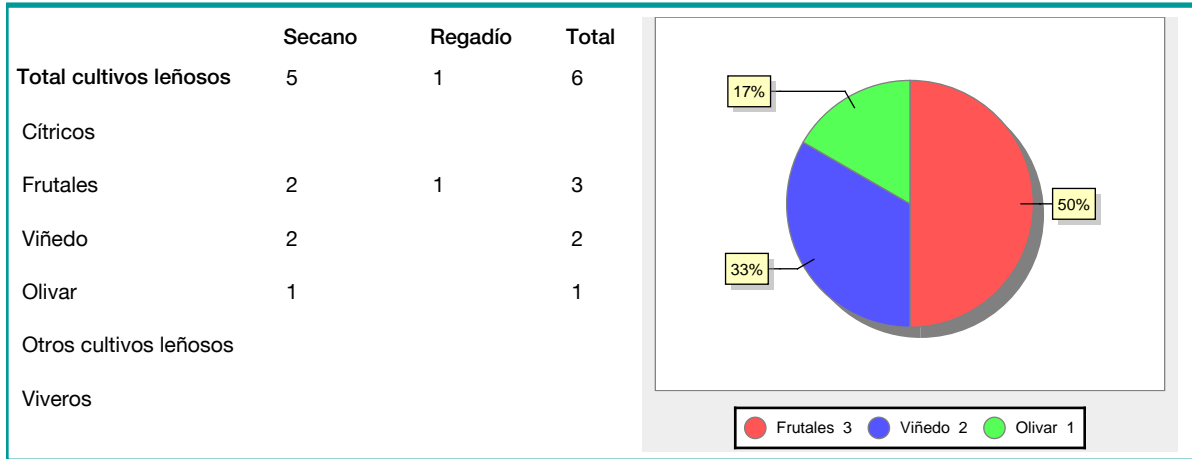
9. Distribución de cultivos herbáceos (Ha.) - 2019

	Secano	Regadío	Total
Total cultivos herbáceos	109	23	132
Cereales grano	100	17	117
Leguminosas grano	8	1	9
Patata		2	2
Cultivos industriales			
Flores y plantas			
Cultivos forrajeros	1	3	4
Hortalizas			

3% 2% 7% 89%

● Cereales grano 117 ● Leguminosas grano 9 ● Patata 2
● Cultivos forrajeros 4

10. Distribución de cultivos leñosos (Ha.) - 2019



11. Parque de Vehículos

	2011	2012	2013	2014	2015	2016	2017	2018	2019
Total vehículos	58	56	56	60	60	64	60	61	71
Automóviles	30	30	27	28	29	32	27	25	29
Motos	1	1	1	3	2	3	5	5	7
Furgonetas y Camiones	24	21	23	25	26	26	25	28	30
Autobuses	0	0	0	0	0	0	0	0	0
Tractores industriales	0	0	0	0	0	0	0	0	0
Otros vehículos	3	4	5	4	3	3	3	3	5

12. Entidades Financieras

	2014	2015	2016	2017	2018	2019
Entidades financieras de Depósito	0	0	0	0	0	0
Entidades Financieras de Crédito	0	0	0	0	0	0

13. Salud

	2015	2016	2017	2018	2019
Centros de salud	0	0	0	0	0
Consultorios	1	1	1	1	1
Farmacias	0	0	0	0	0
Botiquines	0	0	0	0	0

14. Espacios Deportivos

	2018	2019
Campos de tiro	0	0
Campos de golf	0	0
Campos de futbol	0	0
Rocodromos	0	0
Pistas de petanca	0	0
Pistas de padel	0	0
Pistas de atletismo	0	0
Piscinas cubiertas	0	0
Pistas de squash	0	0
Pistas polideportivas	0	0
Pistas de tenis	0	0
Piscinas al aire libre	0	0
Pabellones polideportivos	0	0
Pabellones con fronton	0	0
Frontones	0	0

15. Turismo - 2020. (a 31 de marzo)

	Establecimientos	Habitaciones	Plazas
Hoteles			
Casas rurales			
Restaurantes			
Hostales			
Pensiones			
Turismo activo			
Agencias de viajes			
Apartamentos			
Campings			
Albergues turísticos			
Viviendas de uso turístico	1		
Empresas organizadoras de congresos y reuniones			

16. Conectividad: Banda ancha Fija

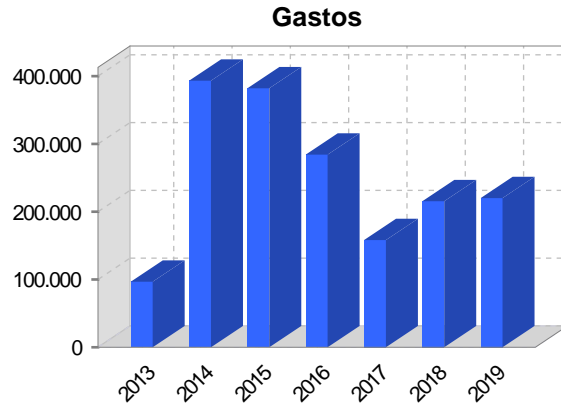
Entidad Municipal	Caudal de Bajada	Fibra optica de centralita	Fibra optica hasta el Hogar
Villaverde de Rioja	<1Mb	NO	NO

17. Conectividad: Banda ancha Movil

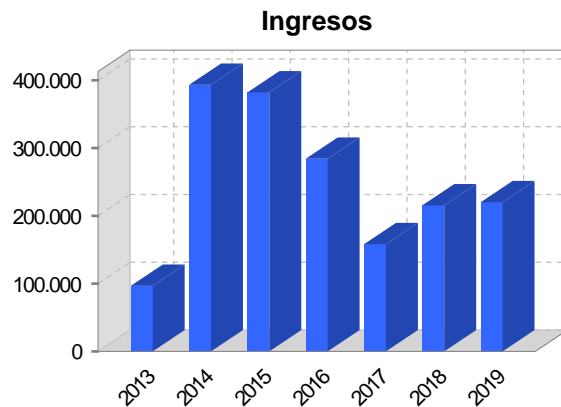
Entidad Municipal	Caudal de Bajada	UMTS
Villaverde de Rioja		NO

18. Presupuestos Municipales

Gastos por capitulos	2019
Gastos de Personal	19.614
Gastos en Bienes Corrientes y Servicios	22.570
Gastos Financieros	100
Transferencias Corrientes	5.850
Inversiones Reales	171.924
Transferencias de Capital	0
Activos Financieros	0
Pasivos Financieros	0



Ingresos por capitulos	2019
Impuestos Directos	23.900
Impuestos Indirectos	2.500
Tasas y Otros Ingresos	19.850
Transferencias Corrientes	37.000
Ingresos Patrimoniales	4.700
Enajenacion de Inversiones Reales	0
Transferencias de Capital	132.108
Activos Financieros	0
Pasivos Financieros	0

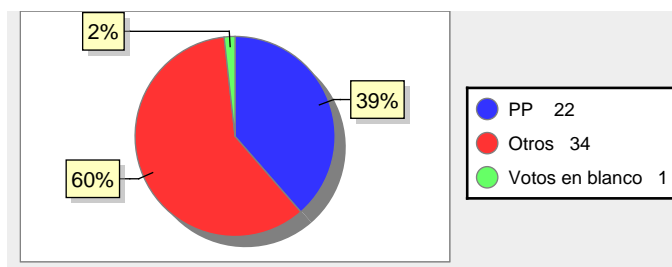


19. Elecciones

Alcalde Antonio Garza Trasobares Fecha de posesión 15-06-2019

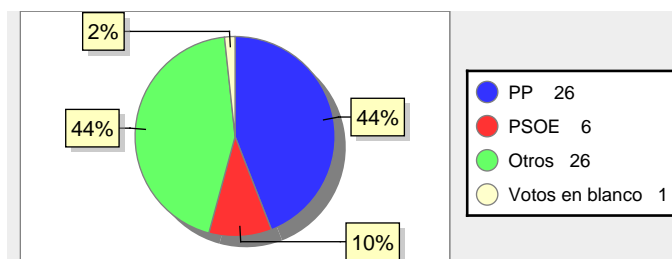
Elecciones municipales 2019

PP	22
Otros	34
Votos en blanco	1



Elecciones autonómicas 2019

PP	26
PSOE	6
Otros	26
Votos en blanco	1



20. Educación - Curso 2019 / 2020 - Centros públicos

Educación Infantil 2º Ciclo, Primaria y Especial		ESO, Bachillerato y Ciclos Formativos	
Institución educativa		Institución educativa	
CRA	Sin centro rural agrupado	Centros	0
Colegios	0	Alumnado	
Alumnado		ESO	0
Alumnos	0	Bachillerato	0
		Ciclos Formativos	0
<div style="border: 1px solid black; padding: 20px; width: fit-content; margin: 0 auto;"> <p>SIN DATOS</p> </div>			

21. Educación - Curso 2019 / 2020 - Centros privados

Educación Infantil 2º Ciclo, Primaria y Especial		ESO, Bachillerato y Ciclos Formativos	
Institución educativa		Institución educativa	
Colegios	0	Centros	0
Alumnado		Alumnado	
Alumnos	0	ESO	0
		Bachillerato	0
		Ciclos Formativos	0
<div style="border: 1px solid black; padding: 20px; width: fit-content; margin: 0 auto;"> <p>SIN DATOS</p> </div>			