

Ficha Municipal - 2019

Comunidad Autónoma de La Rioja

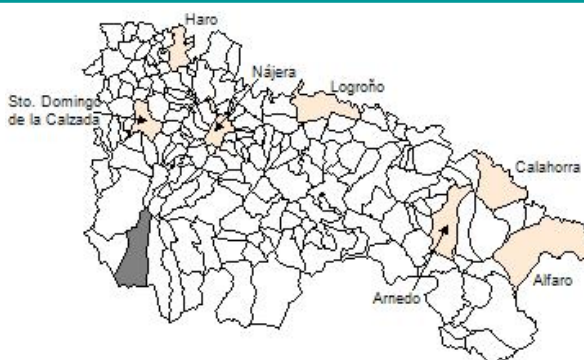


Gobierno de La Rioja

Hacienda y Administración Pública



Instituto de Estadística de La Rioja



1. Datos Generales

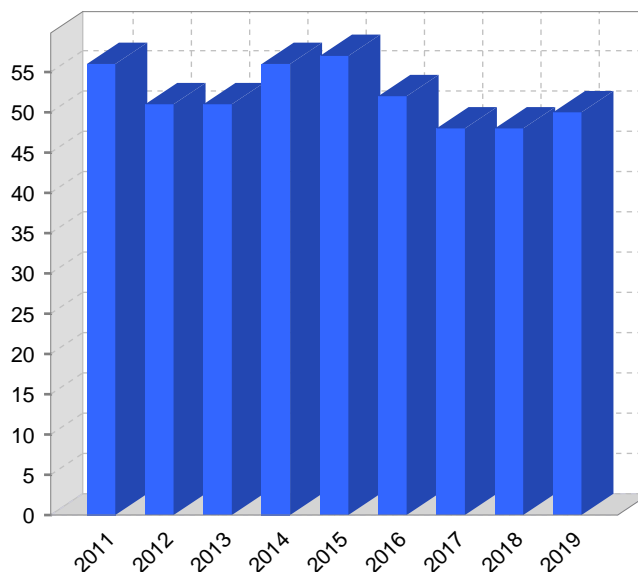
Código INE	26175	Superficie municipal (Km ²)	89,07
Municipio	Villavelayo	Altitud máxima del núcleo principal del municipio (m)	964
Partido judicial	Logroño	Distancia a la capital	80
Zona de salud	Nájera	Número de núcleos	2

2. Evolución Demográfica

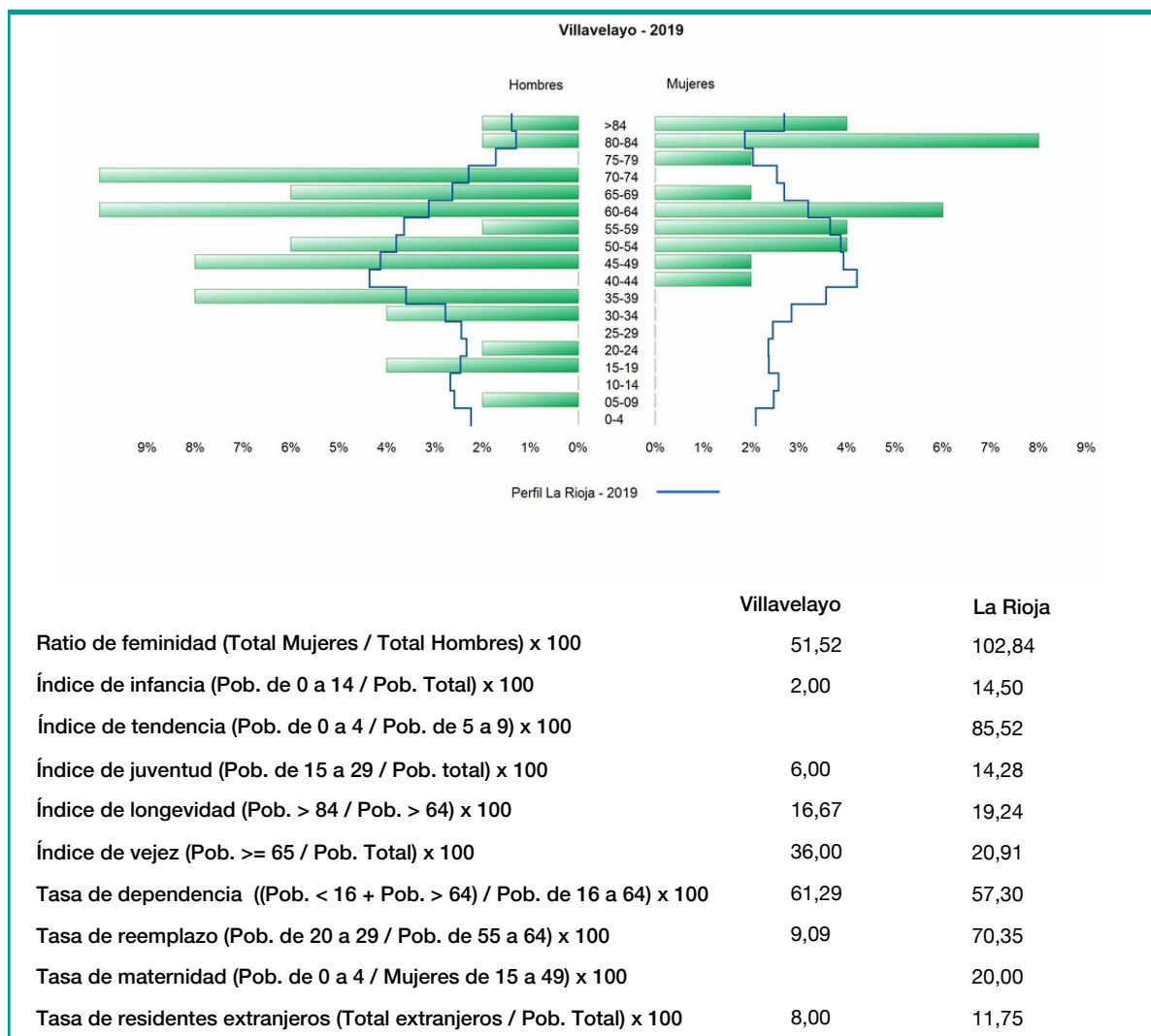
Padrón	2013	2014	2015	2016	2017	2018	2019
Total	51	56	57	52	48	48	50
Hombres	32	36	37	34	30	31	33
Mujeres	19	20	20	18	18	17	17
Densidad	0,6	0,6	0,6	0,6	0,5	0,5	0,6

Padrón municipal de habitantes

Censo	1991	2001	2011
Total	71	86	52
Hombres	43	55	31
Mujeres	28	31	21
Extranjeros			



3. Pirámide, índices y tasas de Población (1/1/2019)



4. Movimiento Natural de la Población

	2013	2014	2015	2016	2017	2018
Nacimientos						
Defunciones	2	1	1	1		
Matrimonios						
Crecimiento vegetativo	-2	-1	-1	-1		
Tasa bruta de mortalidad	37,38	17,70	18,35	20,00		
Tasa bruta de natalidad						
Tasa bruta de nupcialidad						

5. Mercado Laboral. (a 31 de marzo)

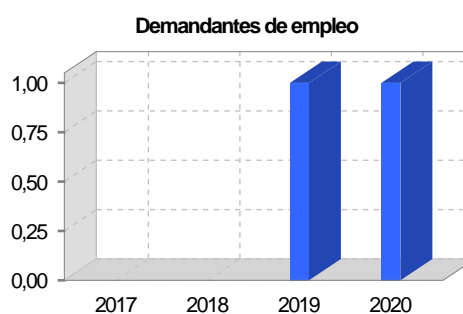
Afiliados en alta laboral en la Seguridad Social (2020)

Total	Régimen general y otros	Autónomo no agrario	Autónomo agrario (SETA)
6	2	1	3

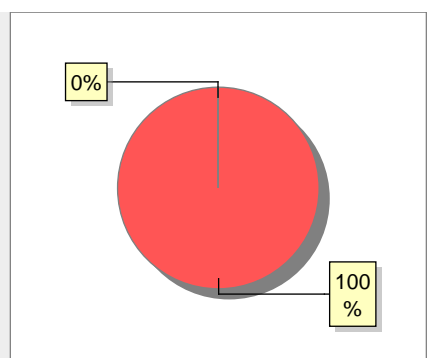
Contratos	2017	2018	2019	2020
Total	1			
Hombres	1			



Paro registrado	2017	2018	2019	2020
Total			1	1
Hombres			1	1
Mujeres				



6. Catastro



- Superficie rústica (Ha.) 2.625,3
- Superficie urbana (Ha.) 2,64

Titulares 2019

Urbano	229
Rústico	275
Urbano/Rústico	408

Unidades Rústicas 2019

Parcelas	5.653
Subparcelas	5.672

Valor Catastral Rústico 2019

Valor (Miles de Euros)	325,91
------------------------	--------

Valor Catastral Urbano 2019 (Miles de Euros)

Valor catastral del suelo	464,58
Valor catastral de la construcción	2.713,14

Unidades Urbanas 2019

Industrial	121
Residencial	109
Terciario y comercial	8
Equipamiento	3
Suelo vacante	58
Edificio Singular	0

Superficie Urbana 2019

Superficie edificada	2,26
Superficie sin edificar	0,38

7. Ganadería - 2019

	Cabezas ganaderas	Unidades ganaderas
Aves		
Gallinas		
Pollos		
Bovinos	382	379,60
Terneros de cebo	6	3,60
Vacas de carne	376	376,00
Vacas de ordeño		
Conejas		
Conejas		
Ovinos y Caprinos	328	49,20
Cabras		
Ovejas	328	49,20
Porcinos		
Cerdas		
Cerdos de cebo		

● Bovino 382 ● Ovino y caprino 328

8. Distribución General del Terreno - 2019

	Total	Regadío	Secano
Total Municipal	8.907	7	8.900
Tierras de cultivo	2	1	1
Barbecho y otras tierras	1		1
Cultivos herbáceos	1	1	
Cultivos leñosos			
Tierras para pastos	3.245	6	3.239
Pastizales	3.225		3.225
Prados naturales	20	6	14
Terreno forestal	4.027		4.027
Monte abierto	18		18
Monte leñoso	1.884		1.884
Monte maderable	2.125		2.125
Otras superficies	1.633		1.633
Erial a pastos	1.208		1.208
Espartizal			
Ríos y lagos	30		30
Superficie no agrícola	15		15
Terreno improductivo	380		380

● Tierras de cultivo 2 ● Tierras para pastos 3.245 ● Terreno forestal 4.027
● Otras superficies 1.633

9. Distribución de cultivos herbáceos (Ha.) - 2019

	Secano	Regadío	Total
Total cultivos herbáceos		1	1
Cereales grano			
Leguminosas grano			
Patata		1	1
Cultivos industriales			
Flores y plantas			
Cultivos forrajeros			
Hortalizas			

● Patata 1

10. Distribución de cultivos leñosos (Ha.) - 2019

	Secano	Regadío	Total
Total cultivos leñosos			
Cítricos			
Frutales			
Viñedo			
Olivar			
Otros cultivos leñosos			
Viveros			

SIN DATOS

11. Parque de Vehículos

	2011	2012	2013	2014	2015	2016	2017	2018	2019
Total vehículos	52	48	51	48	48	50	48	46	47
Automóviles	31	27	29	26	25	27	25	23	23
Motos	1	1	1	1	1	1	1	1	1
Furgonetas y Camiones	16	16	18	18	19	18	18	18	19
Autobuses	0	0	0	0	0	0	0	0	0
Tractores industriales	0	0	0	0	0	0	0	0	0
Otros vehículos	4	4	3	3	3	4	4	4	4

12. Entidades Financieras

	2014	2015	2016	2017	2018	2019
Entidades financieras de Depósito	0	0	0	0	0	0
Entidades Financieras de Crédito	0	0	0	0	0	0

13. Salud

	2015	2016	2017	2018	2019
Centros de salud	0	0	0	0	0
Consultorios	1	1	1	1	1
Farmacias	0	0	0	0	0
Botiquines	0	0	0	0	0

14. Espacios Deportivos

	2018	2019
Campos de tiro	0	0
Campos de golf	0	0
Campos de futbol	0	0
Rocodromos	0	0
Pistas de petanca	0	0
Pistas de padel	0	0
Pistas de atletismo	0	0
Piscinas cubiertas	0	0
Pistas de squash	0	0
Pistas polideportivas	0	0
Pistas de tenis	0	0
Piscinas al aire libre	0	0
Pabellones polideportivos	0	0
Pabellones con fronton	0	0
Frontones	0	0

15. Turismo - 2020. (a 31 de marzo)

	Establecimientos	Habitaciones	Plazas
Hoteles			
Casas rurales			
Restaurantes			
Hostales			
Pensiones			
Turismo activo			
Agencias de viajes			
Apartamentos			
Campings			
Albergues turísticos			
Viviendas de uso turístico	2		
Empresas organizadoras de congresos y reuniones			

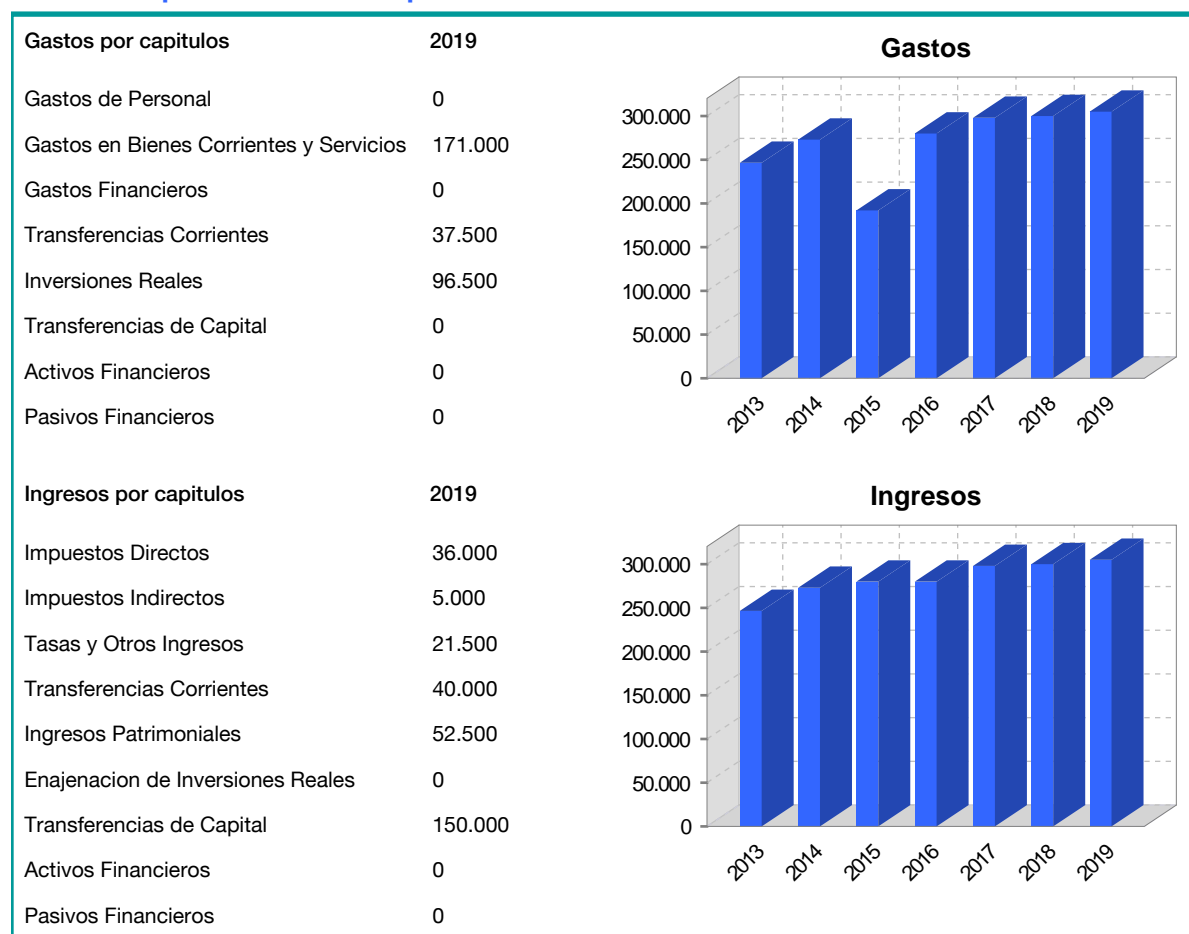
16. Conectividad: Banda ancha Fija

Entidad Municipal	Caudal de Bajada	Fibra optica de centralita	Fibra optica hasta el Hogar
Villavelayo	6 Mb	NO	NO

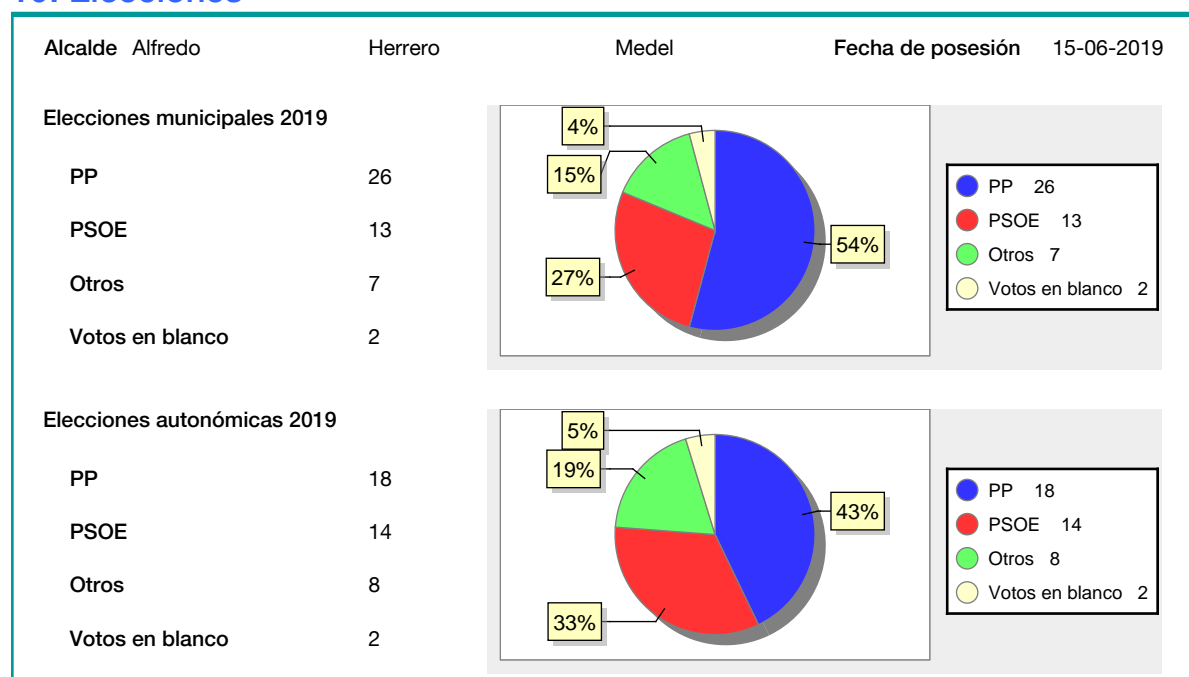
17. Conectividad: Banda ancha Movil

Entidad Municipal	Caudal de Bajada	UMTS
Villavelayo		NO

18. Presupuestos Municipales



19. Elecciones



20. Educación - Curso 2019 / 2020 - Centros públicos

Educación Infantil 2º Ciclo, Primaria y Especial		ESO, Bachillerato y Ciclos Formativos	
Institución educativa		Institución educativa	
CRA	Sin centro rural agrupado	Centros	0
Colegios	0	Alumnado	
Alumnado		ESO	0
Alumnos	0	Bachillerato	0
		Ciclos Formativos	0
<div style="border: 1px solid black; padding: 20px; width: fit-content; margin: 0 auto;"> <p>SIN DATOS</p> </div>			

21. Educación - Curso 2019 / 2020 - Centros privados

Educación Infantil 2º Ciclo, Primaria y Especial		ESO, Bachillerato y Ciclos Formativos	
Institución educativa		Institución educativa	
Colegios	0	Centros	0
Alumnado		Alumnado	
Alumnos	0	ESO	0
		Bachillerato	0
		Ciclos Formativos	0
<div style="border: 1px solid black; padding: 20px; width: fit-content; margin: 0 auto;"> <p>SIN DATOS</p> </div>			