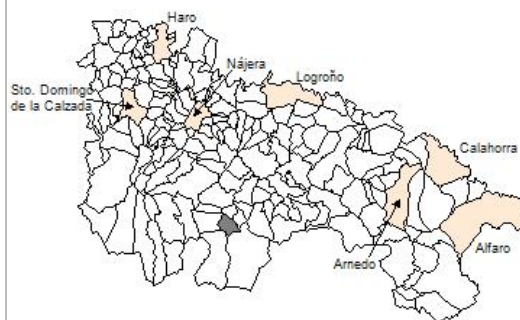


1. Datos Generales

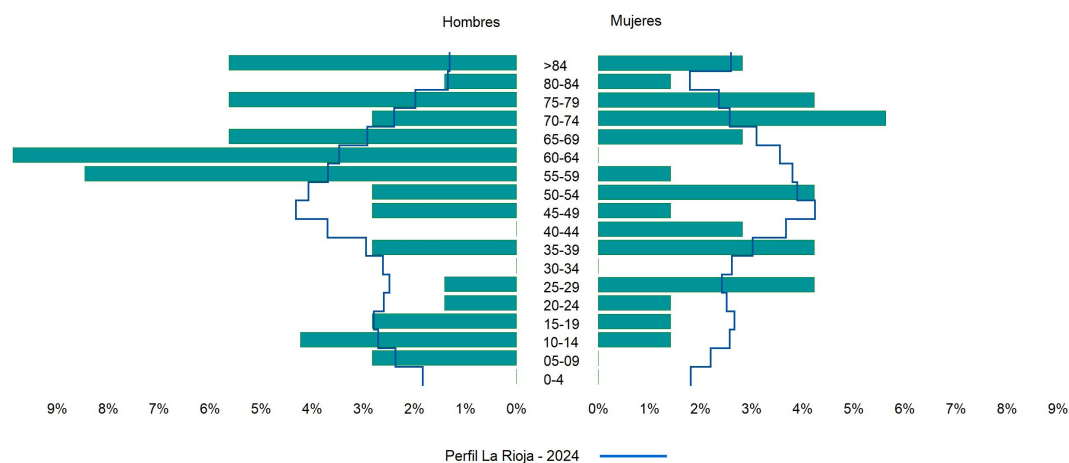
Código INE	26169
Municipio	Villanueva de Cameros
Partido judicial	Logroño
Zona de salud	Torrecilla en Cameros
Superficie municipal (Km2)	18,44
Altitud máx. del núcleo de población principal (m)	914
Distancia a la capital	41
Número de núcleos	4



2. Evolución Demográfica

Padrón	2022	2023	2024
Total	72	74	71
Hombres	44	45	43
Mujeres	28	29	28
Densidad	3,9	4,0	3,8
Extranjeros			1

Villanueva de Cameros - 2024



3. Índices y tasas de Población (1/1/2024)

	Villanueva de Cameros	La Rioja
Ratio de feminidad (Total Mujeres / Total Hombres) x 100	65,12	102,64
Índice de infancia (Pob. de 0 a 14 / Pob. Total) x 100	8,45	13,34
Índice de tendencia (Pob. de 0 a 4 / Pob. de 5 a 9) x 100		79,34
Índice de juventud (Pob. de 15 a 29 / Pob. total) x 100	12,68	15,32
Índice de longevidad (Pob. > 84 / Pob. > 64) x 100	22,22	17,48
Índice de vejez (Pob. >= 65 / Pob. Total) x 100	38,03	22,12
Tasa de dependencia ((Pob. < 16 + Pob. > 64) / Pob. de 16 a 64) x 100	91,89	57,66
Tasa de reemplazo (Pob. de 20 a 29 / Pob. de 55 a 64) x 100	42,86	68,84
Tasa de maternidad (Pob. de 0 a 4 / Mujeres de 15 a 49) x 100		17,20
Tasa de residentes extranjeros (Total extranjeros / Pob. Total) x 100	1,41	14,42

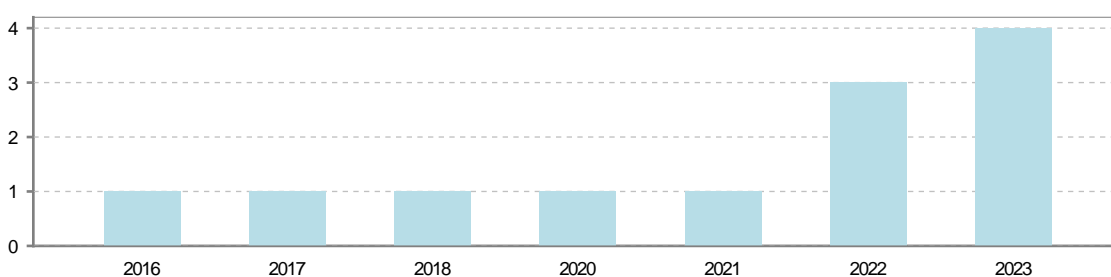
4. Movimiento Natural de la Población

	2018	2019	2020	2021	2022	2023
Nacimientos						
Defunciones	1		1	1	3	4
Matrimonios						2
Crecimiento vegetativo	-1		-1	-1	-3	-4

Nacimientos

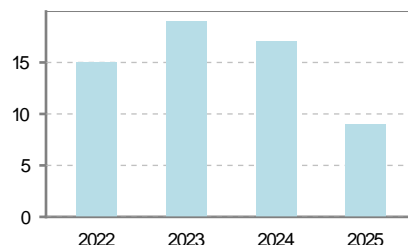


Defunciones

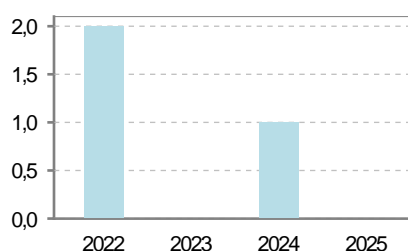


5. Mercado Laboral. (a 31 de marzo)

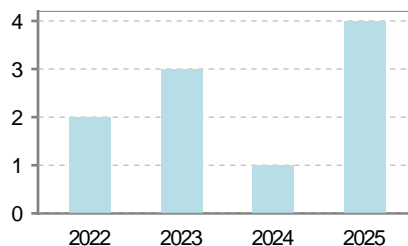
Afiliados	2022	2023	2024	2025
Total	15	19	17	9
R.General y otros	5	9	8	3
Autónomo no agrario	8	8	7	4
Autónomo agrario	2	2	2	2



Contratos	2022	2023	2024	2025
Total	2		1	
Hombres	1			
Mujeres	1		1	



Paro registrado	2022	2023	2024	2025
Total	2	3	1	4
Hombres		1		1
Mujeres	2	2	1	3



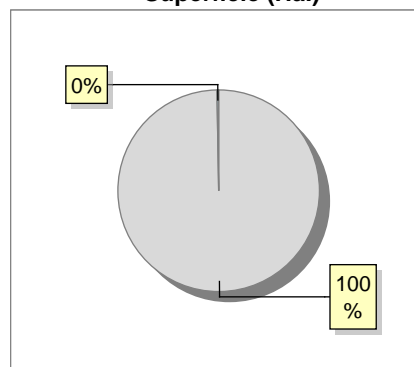
6. Catastro (2024)

Titulares		Unidades Urbanas	
Urbano	246	Industrial	42
Rústico	242	Residencial	124
Urbano/Rústico	415	Terciario y comercial	29
		Equipamiento	10
Unidades Rústicas		Suelo vacante	54
Parcelas	1.368	Edificio Singular	1
Subparcelas	1.400		
Valor Catastral Rústico		Superficie Urbana	
Valor (Miles de Euros)	412,64	Superficie edificada	3,73
		Superficie sin edificar	1,45

Valor Catastral Urbano (Miles de Euros)

Valor catastral del suelo	2.717,82
Valor catastral de la construcción	5.972,14

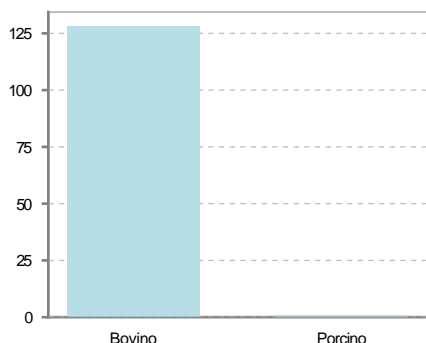
Superficie (Ha.)



- Superficie rústica (Ha.)
- Superficie urbana (Ha.)

7. Ganadería (2024)

	Cabezas ganaderas	Unidades ganaderas
Aves		
Gallinas		
Pollos		
Bovinos	128	128,00
Terneros de cebo		
Vacas de carne	128	128,00
Vacas de ordeño		
Conejas		
Conejas		
Ovinos y Caprinos		
Cabras		
Ovejas		
Porcinos	1	0,16
Cerdas		
Cerdos de cebo	1	0,16



8. Distribución General del Terreno -Ha. (2023)

	Total	Regadío	Secano
Total Municipal	1.844	5	1.839
Tierras de cultivo			
Barbecho y otras tierras			
Cultivos herbáceos			
Cultivos leñosos			
Aprovechamiento pastos	151	2	149
Eriales	6		6
Pastizales permanentes	139		139
Prados permanentes	6	2	4
Prados y pastizales naturales			
Superficie agraria no utilizada	2		2
Baldíos	2		2
Cultivos permanentes	..		
Superficies forestales arboladas	1.588	3	1.585
Espartizal			
Monte abierto	33		33
Monte leñoso	91		91
Monte maderable	1.464	3	1.461
Superficie ni agraria ni forestal	103		103
Ríos y lagos	16		16
Superficie no agrícola	30		30
Terreno improductivo	57		57

9. Cultivos herbáceos -Ha. (2023)

	Secano	Regadío	Total
Total cultivos herbáceos			
Cereales grano			
Leguminosas grano			
Patata			
Cultivos industriales			
Flores y plantas			
Cultivos forrajeros			
Hortalizas			

10. Cultivos leñosos -Ha. (2023)

	Secano	Regadío	Total
Total cultivos leñosos			
Cítricos			
Frutales			
Viñedo			
Olivar			
Otros cultivos leñosos			
Viveros			

11. Entidades Financieras

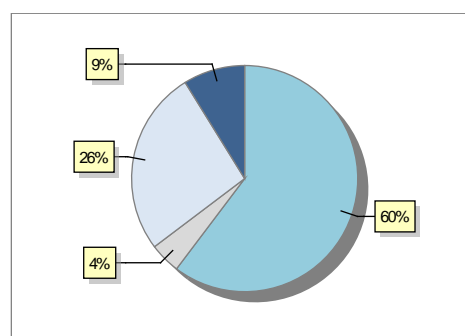
	2022	2023	2024
Entidades financieras de Depósito	0	0	0
Entidades Financieras de Crédito	0	0	0

12. Salud

	2022	2023	2024
Centros de salud	0	0	0
Consultorios	1	1	1
Farmacias	0	0	0
Botiquines	0	0	0

13. Parque de Vehículos

	2020	2021	2022	2023
Total vehículos	74	75	76	68
Automóviles	42	42	44	41
Motos	2	2	3	3
Furgonetas y Camiones	24	24	22	18
Autobuses	0	0	0	0
Tractores industriales	0	1	0	0
Otros vehículos	6	6	7	6



14. Espacios Deportivos

	2024
Campos de tiro	0
Campos de golf	0
Campos de fútbol	0
Rocodromos	0
Pistas de petanca	0
Pistas de padel	0
Pistas de atletismo	0
Piscinas cubiertas	0
Pistas de squash	0
Pistas polideportivas	0
Pistas de tenis	0
Piscinas al aire libre	0
Pabellones polideportivos	0
Pabellones con fronton	0
Frontones	1

15. Turismo (2024)

	Establecimientos	Habitaciones	Plazas
Hoteles			
Casas rurales	1	6	12
Restaurantes	1		60
Hostales	1	10	17
Pensiones			
Turismo activo			
Agencias de viajes			
Apartamentos	1	9	54
Campings			
Albergues turísticos			
Viviendas de uso turístico			
Empresas organizadoras de congresos y reuniones			

16. Conectividad: Banda ancha Fija

Entidad Municipal	Caudal de Bajada	Fibra optica de centralita	Fibra optica hasta el Hogar
Villanueva de Cameros	6 Mb	SI	NO

17. Conectividad: Banda ancha Movil

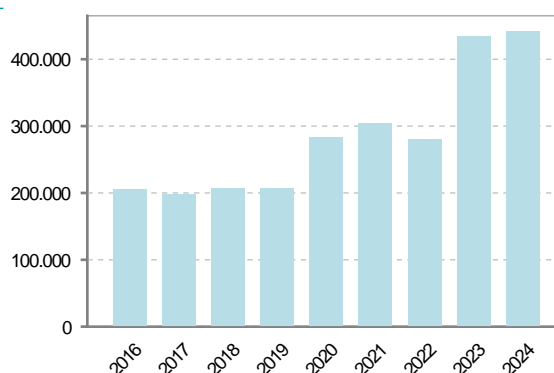
Entidad Municipal	Caudal de Bajada	UMTS
Villanueva de Cameros	6 Mb	SI

18. Presupuestos Municipales

Gastos por capitulos

Gastos de Personal	70.945
Gastos en Bienes Corrientes y Servicios	113.105
Gastos Financieros	0
Transferencias Corrientes	39.750
Inversiones Reales	219.000
Transferencias de Capital	0
Activos Financieros	0
Pasivos Financieros	0

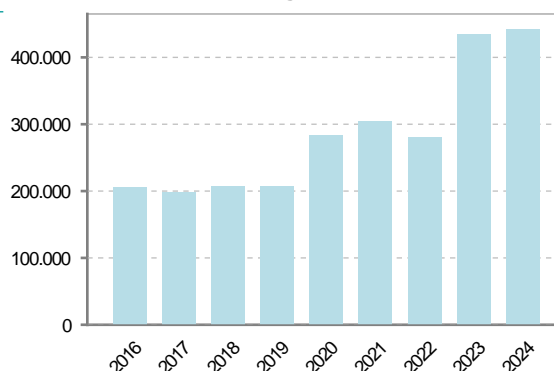
Gastos



Ingresos por capitulos

Impuestos Directos	47.300
Impuestos Indirectos	10.000
Tasas y Otros Ingresos	59.167
Transferencias Corrientes	115.205
Ingresos Patrimoniales	30.000
Enajenacion de Inversiones Reales	0
Transferencias de Capital	181.128
Activos Financieros	0
Pasivos Financieros	0

Ingresos



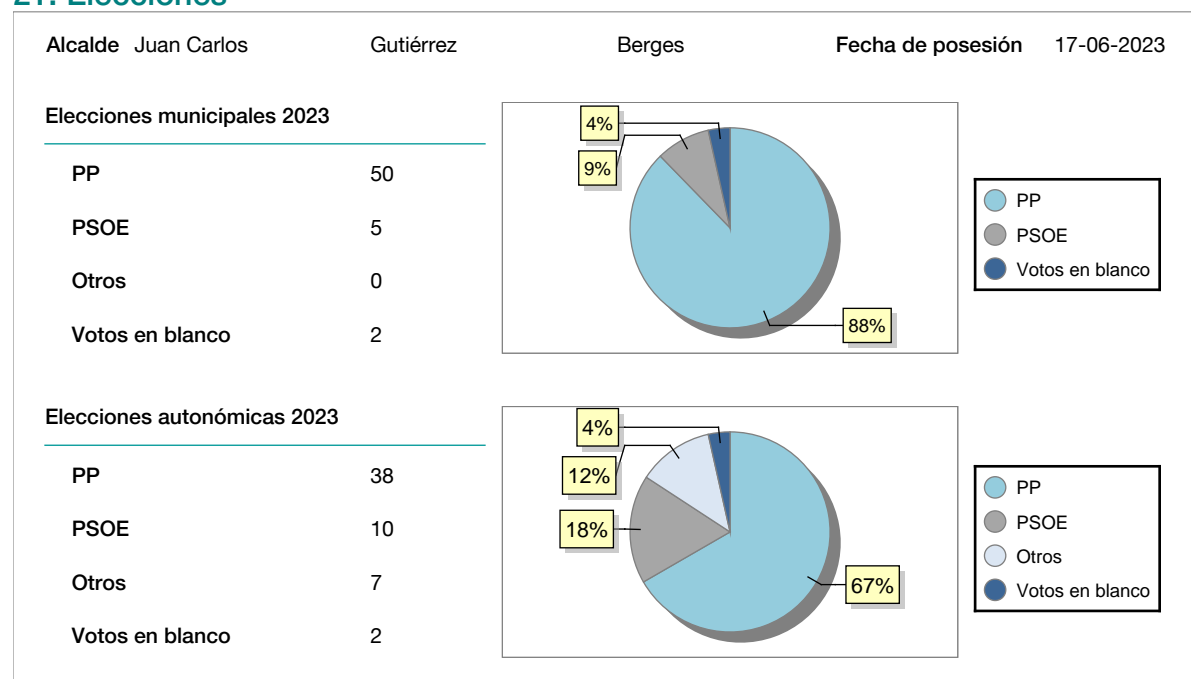
19. Educación - Curso 2024 / 2025 - Centros públicos

Educación Infantil 2º Ciclo, Primaria y Especial		ESO, Bachillerato y Ciclos Formativos	
Institución educativa		Institución educativa	
CRA	Sin centro rural agrupado	Centros	0
Colegios	0	Alumnado	
Alumnado		ESO	0
Alumnos	0	Bachillerato	0
		Ciclos Formativos	0
Alumnos			
SIN DATOS			

20. Educación - Curso 2024 / 2025 - Centros privados

Educación Infantil 2º Ciclo, Primaria y Especial		ESO, Bachillerato y Ciclos Formativos	
Institución educativa		Institución educativa	
Colegios	0	Centros	0
Alumnado		Alumnado	
Alumnos	0	ESO	0
		Bachillerato	0
		Ciclos Formativos	0
Alumnos			
SIN DATOS			

21. Elecciones



22. Renta Media

	2021	2022
Media de la renta por unidad de consumo		
Renta neta media por hogar	27.693	29.466