Gobierno de La Rioja
www.larioja.org
Instituto de Estadística de La Rioja

Fichas municipales 2022

Villalobar de Rioja

1. Datos Generales

Codigo INE	26167
Municipio	Villalobar de Rioja
Partido judicial	Haro
Zona de salud	Santo Domingo de la Calzada
Superficie municipal (Km2)	10,94
Altitud máx. del núcleo de población principal (m)	590
Distancia a la capital	52
Número de núcleos	2

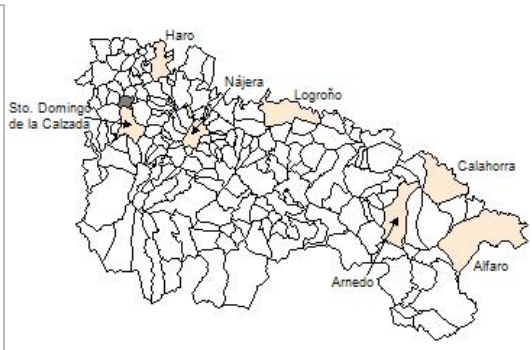

2. Evolución Demográfica

Padrón	2016	2017	2018	2019	2020	2021	2022
Total	63	69	67	58	55	69	67
Hombres	46	48	44	42	41	49	48
Mujeres	17	21	23	16	14	20	19
Densidad	5,8	6,3	6,1	5,3	5,0	6,3	6,1
Extranjeros	2	8	7	8	11	11	11

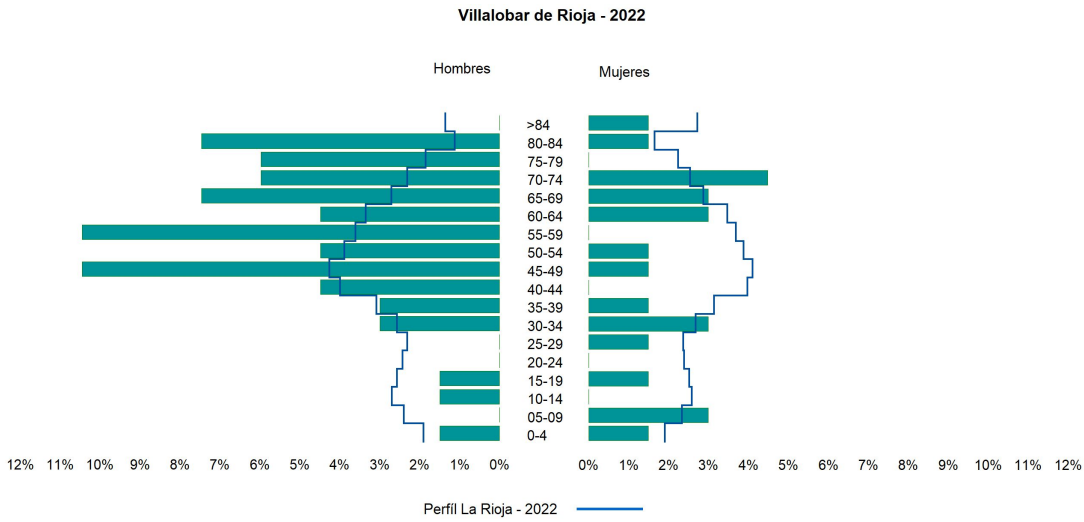

3. Índices y tasas de Población (1/1/2022)

	Villalobar de Rioja	La Rioja
Ratio de feminidad (Total Mujeres / Total Hombres) x 100	39,58	102,65
Índice de infancia (Pob. de 0 a 14 / Pob. Total) x 100	7,46	13,91
Índice de tendencia (Pob. de 0 a 4 / Pob. de 5 a 9) x 100	100,00	80,58
Índice de juventud (Pob. de 15 a 29 / Pob. total) x 100	4,48	14,67
Índice de longevidad (Pob. > 84 / Pob. > 64) x 100	4,00	19,12
Índice de vejez (Pob. >= 65 / Pob. Total) x 100	37,31	21,52
Tasa de dependencia ((Pob. < 16 + Pob. > 64) / Pob. de 16 a 64) x 100	86,11	57,39
Tasa de reemplazo (Pob. de 20 a 29 / Pob. de 55 a 64) x 100	8,33	67,41
Tasa de maternidad (Pob. de 0 a 4 / Mujeres de 15 a 49) x 100	33,33	18,26
Tasa de residentes extranjeros (Total extranjeros / Pob. Total) x 100	16,42	13,05

4. Movimiento Natural de la Población

	2016	2017	2018	2019	2020	2021
Nacimientos		1				1
Defunciones	1	1	1	2		2
Matrimonios						
Crecimiento vegetativo	-1	0	-1	-2		-1

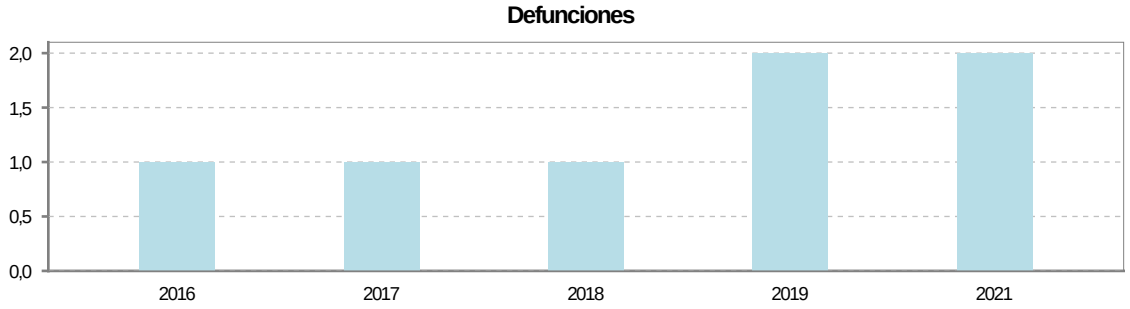

5. Mercado Laboral. (a 30 de junio)

Afiliados	2018	2019	2020	2021
Total	41	43	43	47
R.General y otros	27	30	31	33
Autónomo no agrario	11	10	10	12
Autónomo agrario	3	3	2	2

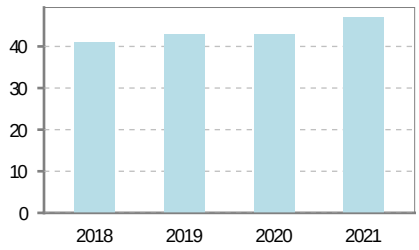

Contratos	2018	2019	2020	2021
Total	1	1		2
Hombres	1	1		2
Mujeres				

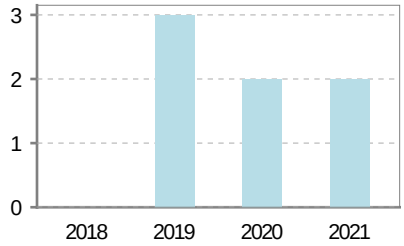

Paro registrado	2018	2019	2020	2021
Total	1	1	2	2
Hombres			1	1
Mujeres	1	1	1	1

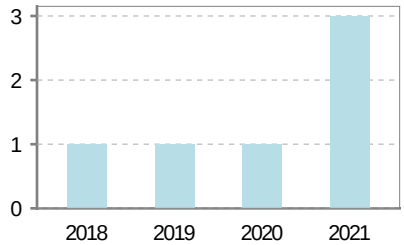

6. Catastro (2021)

Titulares	
Urbano	313
Rústico	543
Urbano/Rústico	714

Unidades Rústicas	
Parcelas	1.191
Subparcelas	1.331

Valor Catastral Rústico	
Valor (Miles de Euros)	2.529,63

Unidades Urbanas	
Industrial	28
Residencial	171
Terciario y comercial	70
Equipamiento	5
Suelo vacante	126
Edificio Singular	1

Superficie Urbana	
Superficie edificada	17,82
Superficie sin edificar	19,61

Superficie (Ha.)

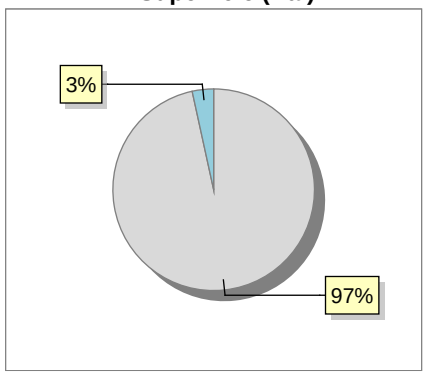

Superficie rústica (Ha.)
Superficie urbana (Ha.)

Valor Catastral Urbano (Miles de Euros)	
Valor catastral del suelo	2.264,16
Valor catastral de la construcción	6.997,96

7. Ganadería (2021)

	Cabezas ganaderas	Unidades ganaderas
Aves		
Gallinas		
Pollos		
Bovinos		
Terneros de cebo		
Vacas de carne		
Vacas de ordeño		
Conejas		
Conejas		
Ovinos y Caprinos		
Cabras		
Ovejas		
Porcinos		
Cerdas		
Cerdos de cebo		

8. Distribución General del Terreno (2021)

	Total	Regadío	Secano
Total Municipal	1.130	259	871
Tierras de cultivo	928	227	701
Barbecho y otras tierras	95	23	72
Cultivos herbáceos	824	199	625
Cultivos leñosos	9	5	4
Tierras para pastos	13		13
Pastizales	13		13
Prados naturales			
Terreno forestal	77	32	45
Monte abierto			
Monte leñoso	45		45
Monte maderable	32	32	
Otras superficies	112		112
Erial a pastos	6		6
Espartizal			
Ríos y lagos	57		57
Superficie no agrícola	47		47
Terreno improductivo	2		2

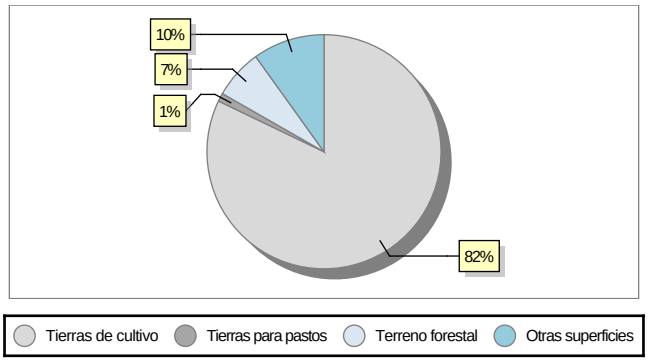

9. Cultivos herbáceos -Ha. (2021)

	Secano	Regadío	Total
Total cultivos herbáceos	625	199	824
Cereales grano	592	76	668
Leguminosas grano		2	2
Patata		11	11
Cultivos industriales	33	8	41
Flores y plantas			
Cultivos forrajeros			
Hortalizas		102	102

10. Cultivos leñosos -Ha. (2021)

	Secano	Regadío	Total
Total cultivos leñosos	4	5	9
Cítricos			
Frutales	3		3
Viñedo			
Olivar	1	5	6
Otros cultivos leñosos			
Viveros			

11. Entidades Financieras

	2019	2020	2021
Entidades financieras de Depósito	0	0	0
Entidades Financieras de Crédito	0	0	0

12. Salud

	2019	2020	2021
Centros de salud	0	0	0
Consultorios	1	1	1
Farmacias	0	0	0
Botiquines	1	1	1

13. Parque de Vehículos

	2019	2020	2021	2022
Total vehículos	157	163	164	167
Automóviles	63	66	69	68
Motos	3	2	4	5
Furgonetas y Camiones	50	51	52	54
Autobuses	0	0	0	0
Tractores industriales	11	11	8	8
Otros vehículos	30	33	31	32

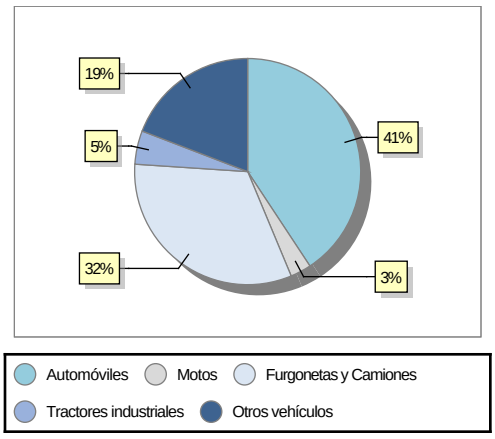

14. Espacios Deportivos

	2021
Campos de tiro	0
Campos de golf	0
Campos de futbol	0
Rocodromos	0
Pistas de petanca	0
Pistas de padel	0
Pistas de atletismo	0
Piscinas cubiertas	0
Pistas de squash	0
Pistas polideportivas	1
Pistas de tenis	0
Piscinas al aire libre	0
Pabellones polideportivos	0
Pabellones con fronton	0
Frontones	0

15. Turismo (2022)

	Establecimientos	Habitaciones	Plazas
Hoteles			
Casas rurales			
Restaurantes			
Hostales			
Pensiones			
Turismo activo			
Agencias de viajes			
Apartamentos			
Campings			
Albergues turísticos			
Viviendas de uso turístico			
Empresas organizadoras de congresos y reuniones			

16. Conectividad: Banda ancha Fija

Entidad Municipal	Caudal de Bajada	Fibra optica de centralita	Fibra optica hasta el Hogar
Villalobar de Rioja	<1Mb	NO	NO

17. Conectividad: Banda ancha Movil

Entidad Municipal	Caudal de Bajada	UMTS
Villalobar de Rioja		NO

18. Presupuestos Municipales

Gastos por capitulos	
Gastos de Personal	43.000
Gastos en Bienes Corrientes y Servicios	109.200
Gastos Financieros	500
Transferencias Corrientes	14.700
Inversiones Reales	256.000
Transferencias de Capital	0
Activos Financieros	0
Pasivos Financieros	0

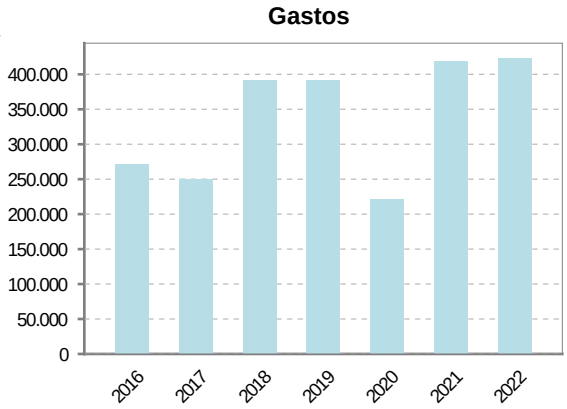

Ingresos por capitulos	
Impuestos Directos	87.500
Impuestos Indirectos	2.000
Tasas y Otros Ingresos	54.900
Transferencias Corrientes	35.000
Ingresos Patrimoniales	50.000
Enajenacion de Inversiones Reales	0
Transferencias de Capital	194.000
Activos Financieros	0
Pasivos Financieros	0

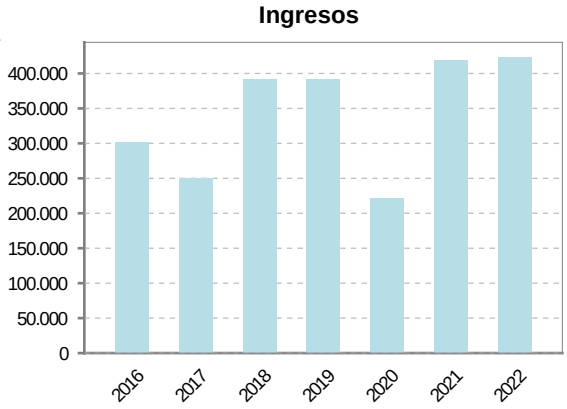

19. Educación - Curso 2022 / 2023 - Centros públicos

Educación Infantil 2º Ciclo, Primaria y Especial

Institución educativa

CRA	Sin centro rural agrupado
Colegios	0

Alumnado

Alumnos	0

ESO, Bachillerato y Ciclos Formativos

Institución educativa

Centros	0

Alumnado

ESO	0
Bachillerato	0
Ciclos Formativos	0

Alumnos

SIN DATOS

20. Educación - Curso 2022 / 2023 - Centros privados

Educación Infantil 2º Ciclo, Primaria y Especial

Institución educativa

Colegios	0

Alumnado

Alumnos	0

ESO, Bachillerato y Ciclos Formativos

Institución educativa

Centros	0

Alumnado

ESO	0
Bachillerato	0
Ciclos Formativos	0

Alumnos

SIN DATOS

21. Elecciones

Alcalde Álvaro Tecedor Rotaeche **Fecha de posesión** 15-06-2019

Elecciones municipales 2019

PP	27
PSOE	2
Otros	1
Votos en blanco	3

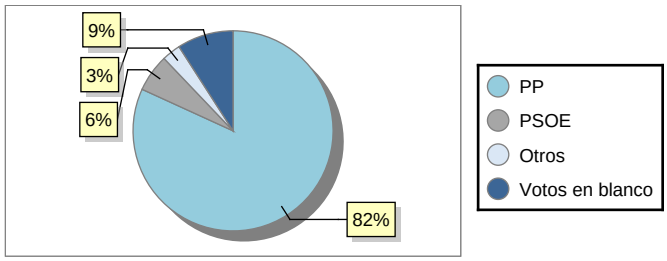

Elecciones autonómicas 2019
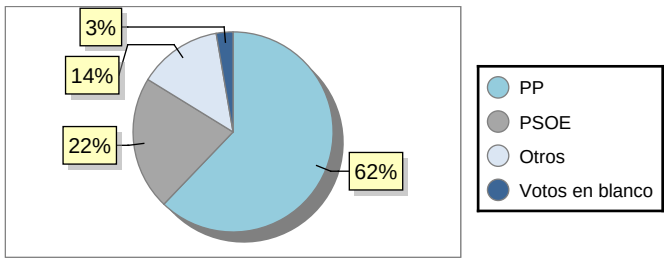
PP	23
PSOE	8
Otros	5
Votos en blanco	1