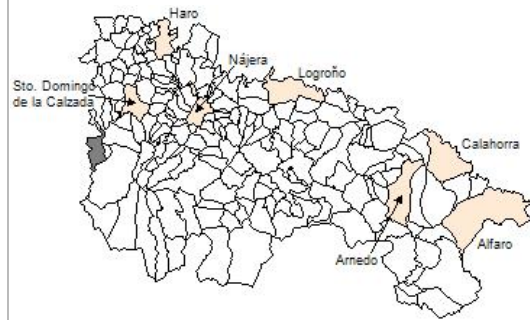




1. Datos Generales

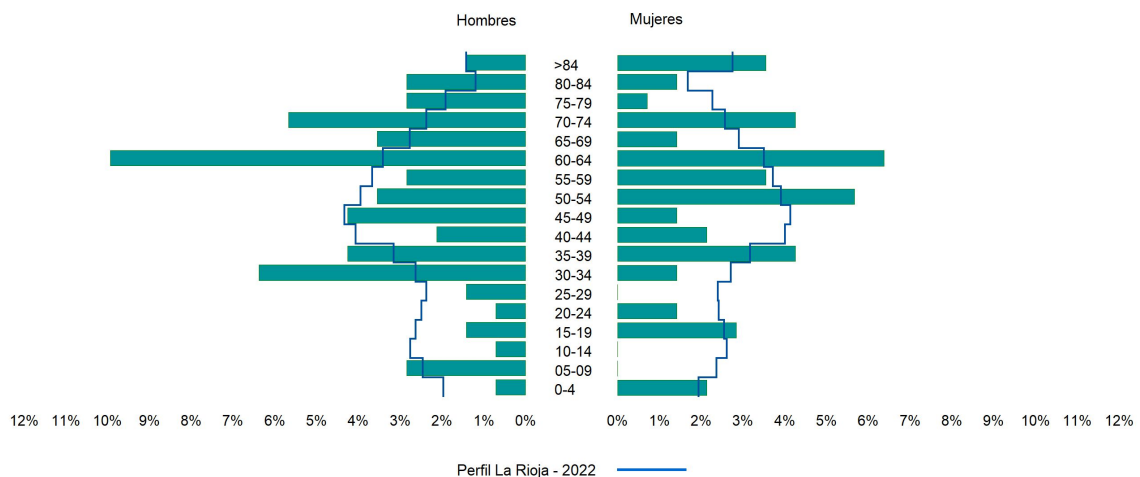
Código INE	26162
Municipio	Valgañón
Partido judicial	Haro
Zona de salud	Santo Domingo de la Calzada
Superficie municipal (Km2)	31,74
Altitud máx. del núcleo de población principal (m)	968
Distancia a la capital	64
Número de núcleos	2



2. Evolución Demográfica

Padrón	2016	2017	2018	2019	2020	2021	2022
Total	137	140	133	126	130	137	141
Hombres	86	87	81	77	80	80	81
Mujeres	51	53	52	49	50	57	60
Densidad	4,3	4,4	4,2	4,0	4,1	4,3	4,4
Extranjeros	6	5	6	5	4	9	7

Valgañón - 2022



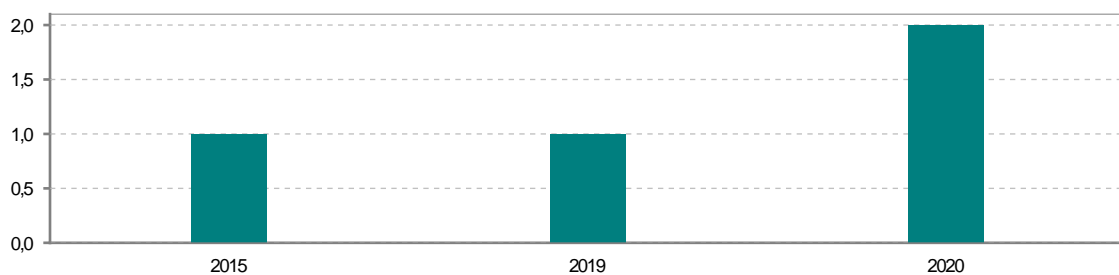
3. Índices y tasas de Población (1/1/2022)

	Valgañón	La Rioja
Ratio de feminidad (Total Mujeres / Total Hombres) x 100	74,07	102,65
Índice de infancia (Pob. de 0 a 14 / Pob. Total) x 100	6,38	13,91
Índice de tendencia (Pob. de 0 a 4 / Pob. de 5 a 9) x 100	100,00	80,58
Índice de juventud (Pob. de 15 a 29 / Pob. total) x 100	7,80	14,67
Índice de longevidad (Pob. > 84 / Pob. > 64) x 100	17,95	19,12
Índice de vejez (Pob. >= 65 / Pob. Total) x 100	27,66	21,52
Tasa de dependencia ((Pob. < 16 + Pob. > 64) / Pob. de 16 a 64) x 100	53,26	57,39
Tasa de reemplazo (Pob. de 20 a 29 / Pob. de 55 a 64) x 100	15,62	67,41
Tasa de maternidad (Pob. de 0 a 4 / Mujeres de 15 a 49) x 100	21,05	18,26
Tasa de residentes extranjeros (Total extranjeros / Pob. Total) x 100	4,96	13,05

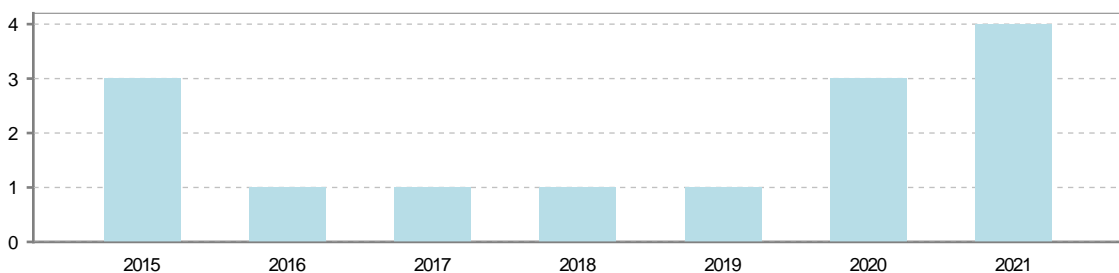
4. Movimiento Natural de la Población

	2016	2017	2018	2019	2020	2021
Nacimientos				1	2	
Defunciones	1	1	1	1	3	4
Matrimonios				1		1
Crecimiento vegetativo	-1	-1	-1	0	-1	-4

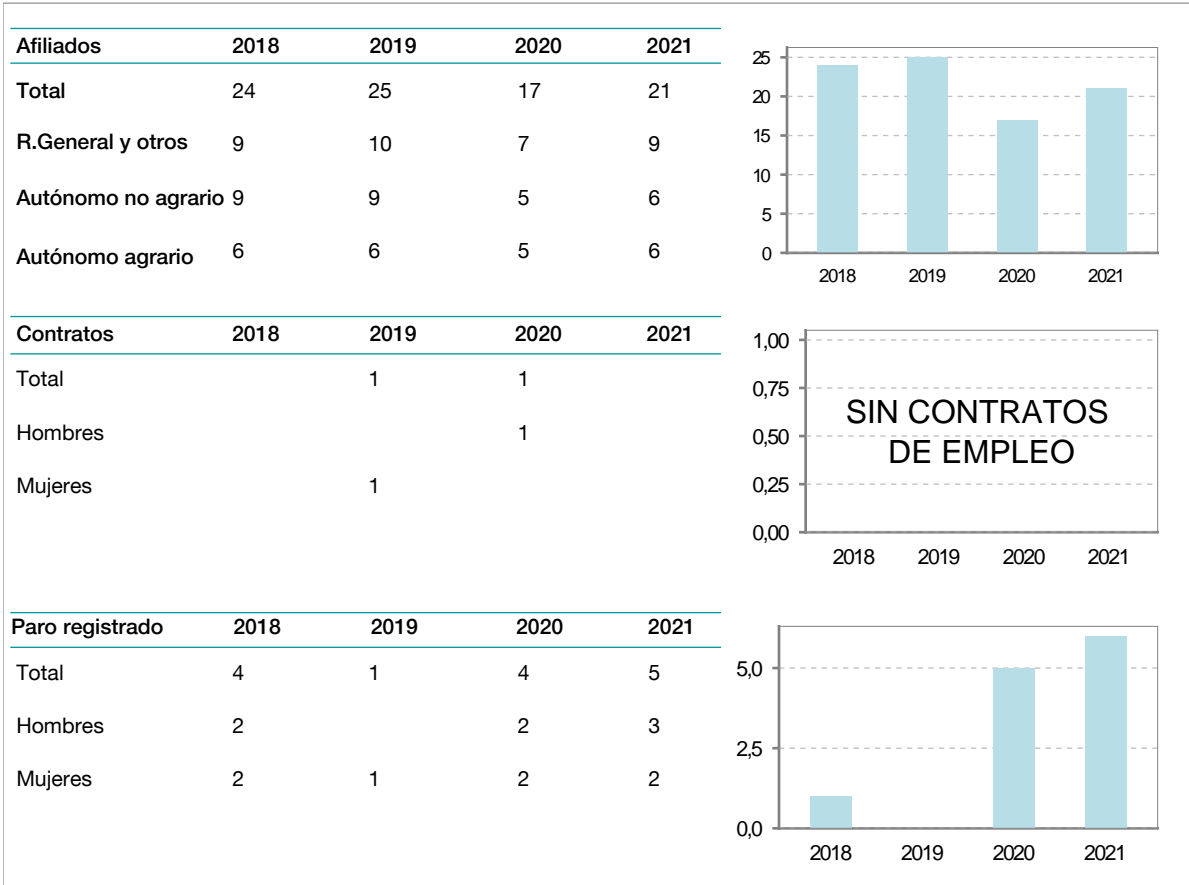
Nacimientos



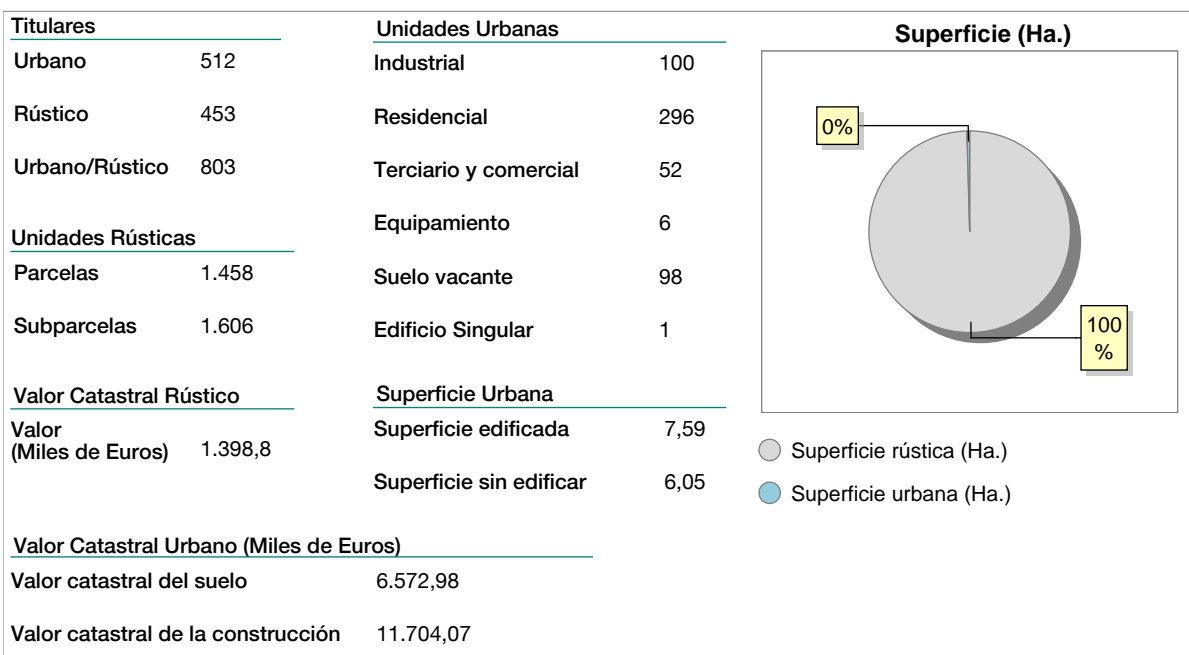
Defunciones



5. Mercado Laboral. (a 30 de junio)



6. Catastro (2021)





7. Ganadería (2021)

	Cabezas ganaderas	Unidades ganaderas
Aves		
Gallinas		
Pollos		
Bovinos	319	309,00
Terneros de cebo	25	15,00
Vacas de carne	294	294,00
Vacas de ordeño		
Conejas		
Conejas		
Ovinos y Caprinos	898	134,70
Cabras	18	2,70
Ovejas	880	132,00
Porcinos		
Cerdas		
Cerdos de cebo		

Categoría	Cabezas ganaderas
Bovino	319
Ovino y caprino	898

8. Distribución General del Terreno (2021)

	Total	Regadío	Secano
Total Municipal	3.161	31	3.130
Tierras de cultivo	14	4	10
Barbecho y otras tierras	2	1	1
Cultivos herbáceos	10	1	9
Cultivos leñosos	2	2	
Tierras para pastos	582	20	562
Pastizales	552		552
Prados naturales	30	20	10
Terreno forestal	2.297	7	2.290
Monte abierto	24		24
Monte leñoso	320		320
Monte maderable	1.953	7	1.946
Otras superficies	268		268
Erial a pastos	146		146
Espartizal			
Ríos y lagos	13		13
Superficie no agrícola	101		101
Terreno improductivo	8		8

Categoría	Porcentaje
Tierras de cultivo	8%
Tierras para pastos	18%
Terreno forestal	73%
Otras superficies	0%

9. Cultivos herbáceos -Ha. (2021)

	Secano	Regadío	Total
Total cultivos herbáceos	9	1	10
Cereales grano			
Leguminosas grano			
Patata			
Cultivos industriales			
Flores y plantas			
Cultivos forrajeros	9	1	10
Hortalizas			

10. Cultivos leñosos -Ha. (2021)

	Secano	Regadío	Total
Total cultivos leñosos		2	2
Cítricos			
Frutales		2	2
Viñedo			
Olivar			
Otros cultivos leñosos			
Viveros			



11. Entidades Financieras

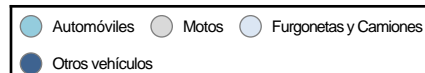
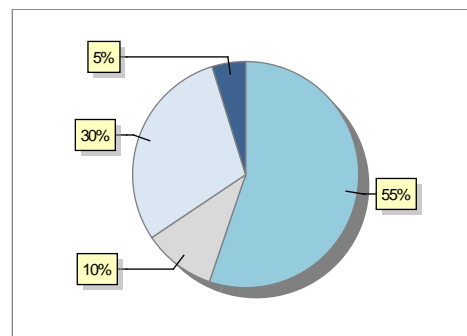
	2019	2020	2021
Entidades financieras de Depósito	0	0	0
Entidades Financieras de Crédito	0	0	0

12. Salud

	2019	2020	2021
Centros de salud	0	0	0
Consultorios	1	1	1
Farmacias	0	0	0
Botiquines	1	1	1

13. Parque de Vehículos

	2019	2020	2021	2022
Total vehículos	132	127	125	125
Automóviles	73	70	74	69
Motos	14	14	13	13
Furgonetas y Camiones	41	38	34	37
Autobuses	0	0	0	0
Tractores industriales	0	0	0	0
Otros vehículos	4	5	4	6



14. Espacios Deportivos

	2021
Campos de tiro	0
Campos de golf	0
Campos de fútbol	1
Rocodromos	0
Pistas de petanca	0
Pistas de padel	0
Pistas de atletismo	0
Piscinas cubiertas	0
Pistas de squash	0
Pistas polideportivas	0
Pistas de tenis	0
Piscinas al aire libre	1
Pabellones polideportivos	0
Pabellones con fronton	0
Frontones	1

15. Turismo (2022)

	Establecimientos	Habitaciones	Plazas
Hoteles	1	8	16
Casas rurales	1	8	16
Restaurantes	4		182
Hostales			
Pensiones			
Turismo activo			
Agencias de viajes			
Apartamentos			
Campings			
Albergues turísticos			
Viviendas de uso turístico	2		
Empresas organizadoras de congresos y reuniones			

16. Conectividad: Banda ancha Fija

Entidad Municipal	Caudal de Bajada	Fibra optica de centralita	Fibra optica hasta el Hogar
Valgañón	1 Mb	NO	NO

17. Conectividad: Banda ancha Movil

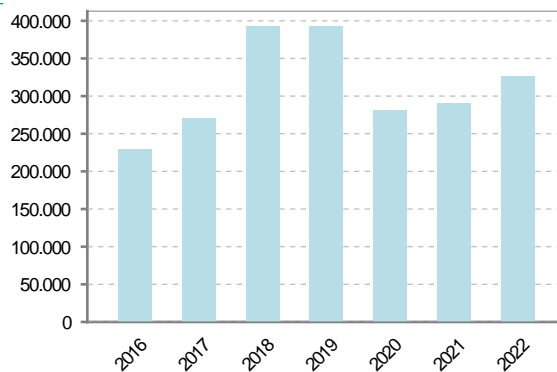
Entidad Municipal	Caudal de Bajada	UMTS
Valgañón		NO

18. Presupuestos Municipales

Gastos por capitulos

Gastos de Personal	54.500
Gastos en Bienes Corrientes y Servicios	115.630
Gastos Financieros	0
Transferencias Corrientes	7.140
Inversiones Reales	149.030
Transferencias de Capital	0
Activos Financieros	0
Pasivos Financieros	0

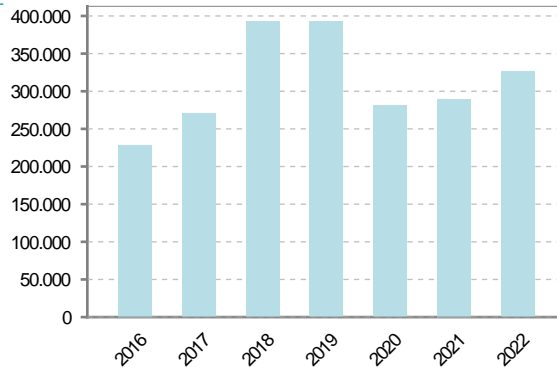
Gastos



Ingresos por capitulos

Impuestos Directos	76.950
Impuestos Indirectos	7.500
Tasas y Otros Ingresos	25.460
Transferencias Corrientes	34.500
Ingresos Patrimoniales	70.400
Enajenacion de Inversiones Reales	0
Transferencias de Capital	111.490
Activos Financieros	0
Pasivos Financieros	0

Ingresos





19. Educación - Curso 2022 / 2023 - Centros públicos

Educación Infantil 2º Ciclo, Primaria y Especial		ESO, Bachillerato y Ciclos Formativos	
Institución educativa		Institución educativa	
CRA	Sin centro rural agrupado	Centros	0
Colegios	0	Alumnado	
Alumnado		ESO	0
Alumnos	0	Bachillerato	0
		Ciclos Formativos	0
Alumnos			
<div style="border: 1px solid black; width: 100%; height: 100%; display: flex; align-items: center; justify-content: center;"> <p>SIN DATOS</p> </div>			

20. Educación - Curso 2022 / 2023 - Centros privados

Educación Infantil 2º Ciclo, Primaria y Especial		ESO, Bachillerato y Ciclos Formativos	
Institución educativa		Institución educativa	
Colegios	0	Centros	0
Alumnado		Alumnado	
Alumnos	0	ESO	0
		Bachillerato	0
		Ciclos Formativos	0
Alumnos			
<div style="border: 1px solid black; width: 100%; height: 100%; display: flex; align-items: center; justify-content: center;"> <p>SIN DATOS</p> </div>			



21. Elecciones

Alcalde	Jose Antonio	Mateo	Gonzalo	Fecha de posesión	15-06-2019
Elecciones municipales 2019					
PP	42				
PSOE	23				
Otros	48				
Votos en blanco	1				
Elecciones autonómicas 2019					
PP	36				
PSOE	36				
Otros	26				
Votos en blanco	2				