

## Ficha Municipal - 2019

### Comunidad Autónoma de La Rioja

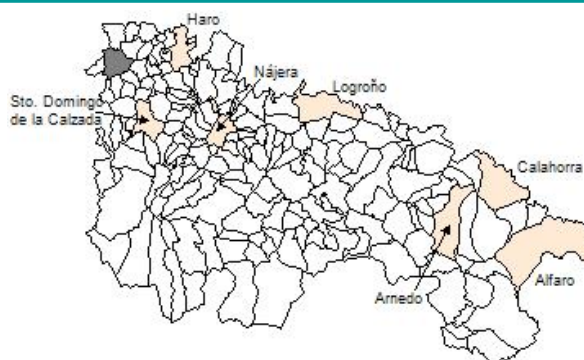


Gobierno  
de La Rioja

Hacienda y  
Administración  
Pública



Instituto  
de Estadística  
de La Rioja



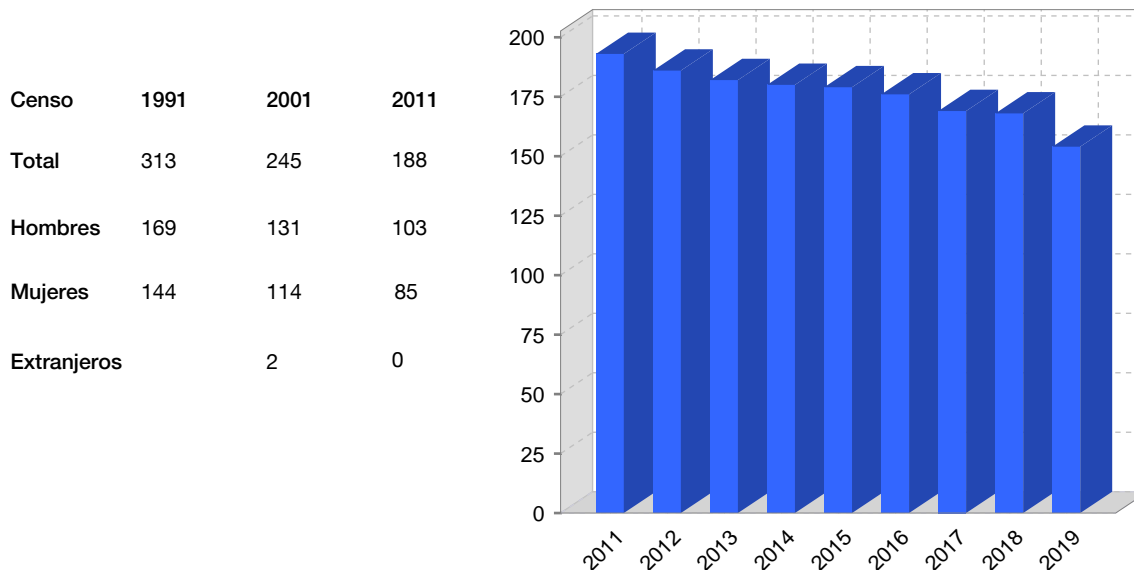
## 1. Datos Generales

Código INE	26155	Superficie municipal (Km <sup>2</sup> )	34,94
Municipio	Treviana	Altitud máxima del núcleo principal del municipio (m)	587
Partido judicial	Haro	Distancia a la capital	56
Zona de salud	Haro	Número de núcleos	2

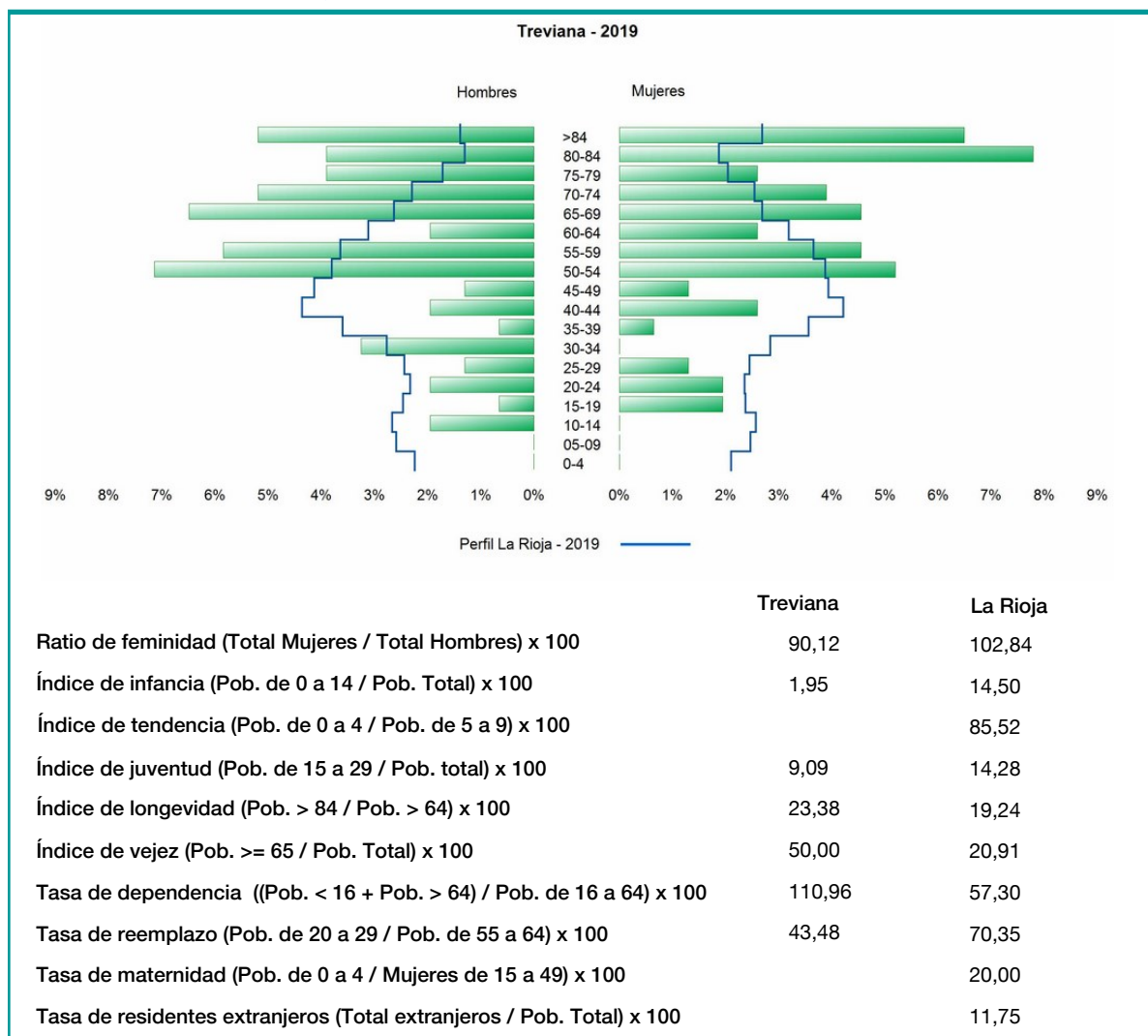
## 2. Evolución Demográfica

Padrón	2013	2014	2015	2016	2017	2018	2019
Total	182	180	179	176	169	168	154
Hombres	97	96	93	92	90	91	81
Mujeres	85	84	86	84	79	77	73
Densidad	5,2	5,2	5,1	5,0	4,8	4,8	4,4

Padrón municipal de habitantes



### 3. Pirámide, índices y tasas de Población (1/1/2019)



### 4. Movimiento Natural de la Población

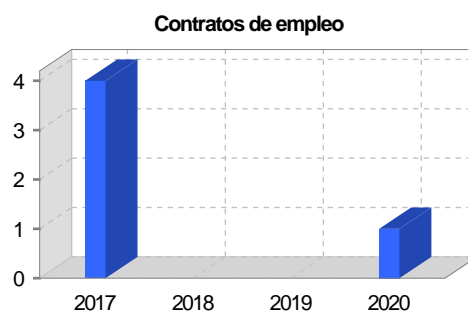
	2013	2014	2015	2016	2017	2018
Nacimientos						
Defunciones	1	6	5	5	4	4
Matrimonios						1
Crecimiento vegetativo	-1	-6	-5	-5	-4	-4
Tasa bruta de mortalidad	5,52	33,43	28,17	28,99	23,74	24,84
Tasa bruta de natalidad						
Tasa bruta de nupcialidad						6,21

## 5. Mercado Laboral. (a 31 de marzo)

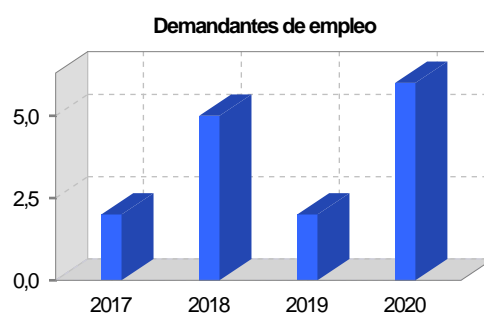
### Afiliados en alta laboral en la Seguridad Social (2020)

Total	Régimen general y otros	Autónomo no agrario	Autónomo agrario (SETA)
35	15	6	14

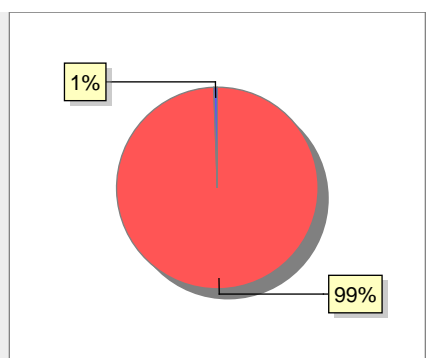
Contratos	2017	2018	2019	2020
Total	4			1
Hombres	3			1
Mujeres	1			



Paro registrado	2017	2018	2019	2020
Total	2	5	2	6
Hombres		4	1	4
Mujeres	2	1	1	2



## 6. Catastro



● Superficie rústica (Ha.)	3.445,84
● Superficie urbana (Ha.)	20,05

### Titulares 2019

Urbano	591
Rústico	1.098
Urbano/Rústico	1.383

### Unidades Rústicas 2019

Parcelas	5.018
Subparcelas	5.322

### Valor Catastral Rústico 2019

Valor (Miles de Euros)	4.423,56
------------------------	----------

### Valor Catastral Urbano 2019 (Miles de Euros)

Valor catastral del suelo	3.041,76
Valor catastral de la construcción	11.341,31

### Unidades Urbanas 2019

Industrial	259
Residencial	330
Terciario y comercial	6
Equipamiento	7
Suelo vacante	195
Edificio Singular	1

### Superficie Urbana 2019

Superficie edificada	11,99
Superficie sin edificar	8,06

## 7. Ganadería - 2019

	Cabezas ganaderas	Unidades ganaderas
<b>Aves</b>		
Gallinas		
Pollos		
<b>Bovinos</b>		
Terneros de cebo		
Vacas de carne		
Vacas de ordeño		
<b>Conejas</b>		
Conejas		
<b>Ovinos y Caprinos</b>		
Cabras		
Ovejas		
<b>Porcinos</b>		
Cerdas		
Cerdos de cebo		

SIN DATOS

## 8. Distribución General del Terreno - 2019

	Total	Regadío	Secano
<b>Total Municipal</b>	3.494	8	3.486
<b>Tierras de cultivo</b>	2.834	8	2.826
Barbecho y otras tierras	190		190
Cultivos herbáceos	2.491	3	2.488
Cultivos leñosos	153	5	148
<b>Tierras para pastos</b>	98		98
Pastizales	98		98
Prados naturales			
<b>Terreno forestal</b>	176		176
Monte abierto			
Monte leñoso	145		145
Monte maderable	31		31
<b>Otras superficies</b>	386		386
Erial a pastos	233		233
Espartizal			
Ríos y lagos	9		9
Superficie no agrícola	142		142
Terreno improductivo	2		2

81%  
11%  
5%  
3%

- Tierras de cultivo 2.834
- Tierras para pastos 98
- Terreno forestal 176
- Otras superficies 386

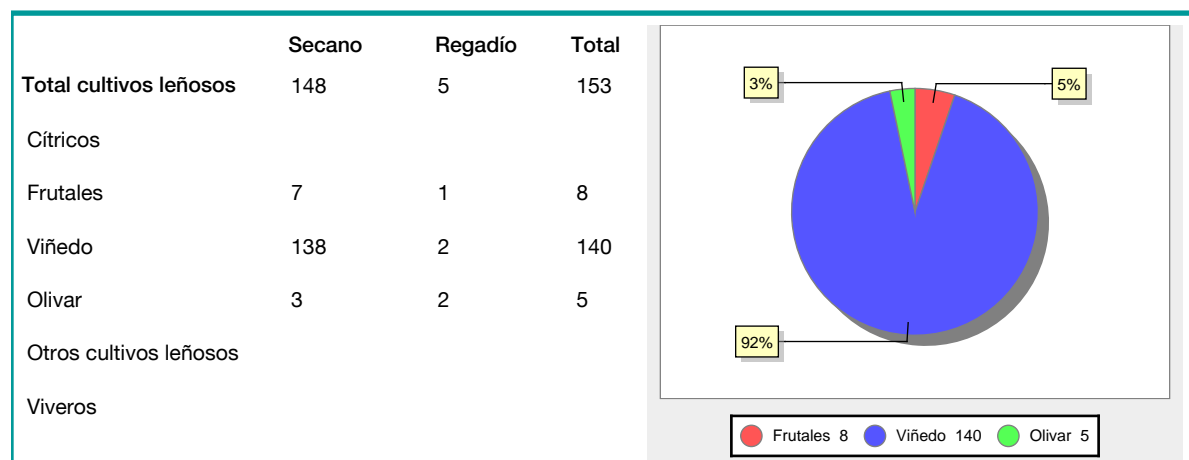
## 9. Distribución de cultivos herbáceos (Ha.) - 2019

	Secano	Regadío	Total
<b>Total cultivos herbáceos</b>	2.488	3	2.491
Cereales grano	2.238	2	2.240
Leguminosas grano	2		2
Patata		1	1
Cultivos industriales	207		207
Flores y plantas			
Cultivos forrajeros	41		41
Hortalizas			

98%  
2%  
0%  
0%

- Cereales grano 2.240
- Leguminosas grano 2
- Patata 1
- Cultivos forrajeros 41

## 10. Distribución de cultivos leñosos (Ha.) - 2019



## 11. Parque de Vehículos

	2011	2012	2013	2014	2015	2016	2017	2018	2019
Total vehículos	203	206	208	210	196	196	191	192	197
Automóviles	125	125	125	125	120	121	118	118	123
Motos	3	4	4	4	3	4	5	5	7
Furgonetas y Camiones	51	51	51	48	50	49	47	46	44
Autobuses	0	0	0	0	0	0	0	0	0
Tractores industriales	3	2	2	2	2	0	0	0	0
Otros vehículos	21	24	26	31	21	22	21	23	23

## 12. Entidades Financieras

	2014	2015	2016	2017	2018	2019
Entidades financieras de Depósito	1	1	1	1	1	1
Entidades Financieras de Crédito	0	0	0	0	0	0

## 13. Salud

	2015	2016	2017	2018	2019
Centros de salud	0	0	0	0	0
Consultorios	1	1	1	1	1
Farmacias	1	1	1	1	1
Botiquines	0	0	0	0	0

## 14. Espacios Deportivos

	2018	2019
Campos de tiro	0	0
Campos de golf	0	0
Campos de futbol	0	0
Rocodromos	0	0
Pistas de petanca	0	0
Pistas de padel	0	0
Pistas de atletismo	0	0
Piscinas cubiertas	0	0
Pistas de squash	0	0
Pistas polideportivas	1	1
Pistas de tenis	0	0
Piscinas al aire libre	0	0
Pabellones polideportivos	0	0
Pabellones con fronton	0	0
Frontones	0	0

## 15. Turismo - 2020. (a 31 de marzo)

	Establecimientos	Habitaciones	Plazas
Hoteles			
Casas rurales	1	3	5
Restaurantes			
Hostales			
Pensiones			
Turismo activo			
Agencias de viajes			
Apartamentos			
Campings			
Albergues turísticos			
Viviendas de uso turístico			
Empresas organizadoras de congresos y reuniones			

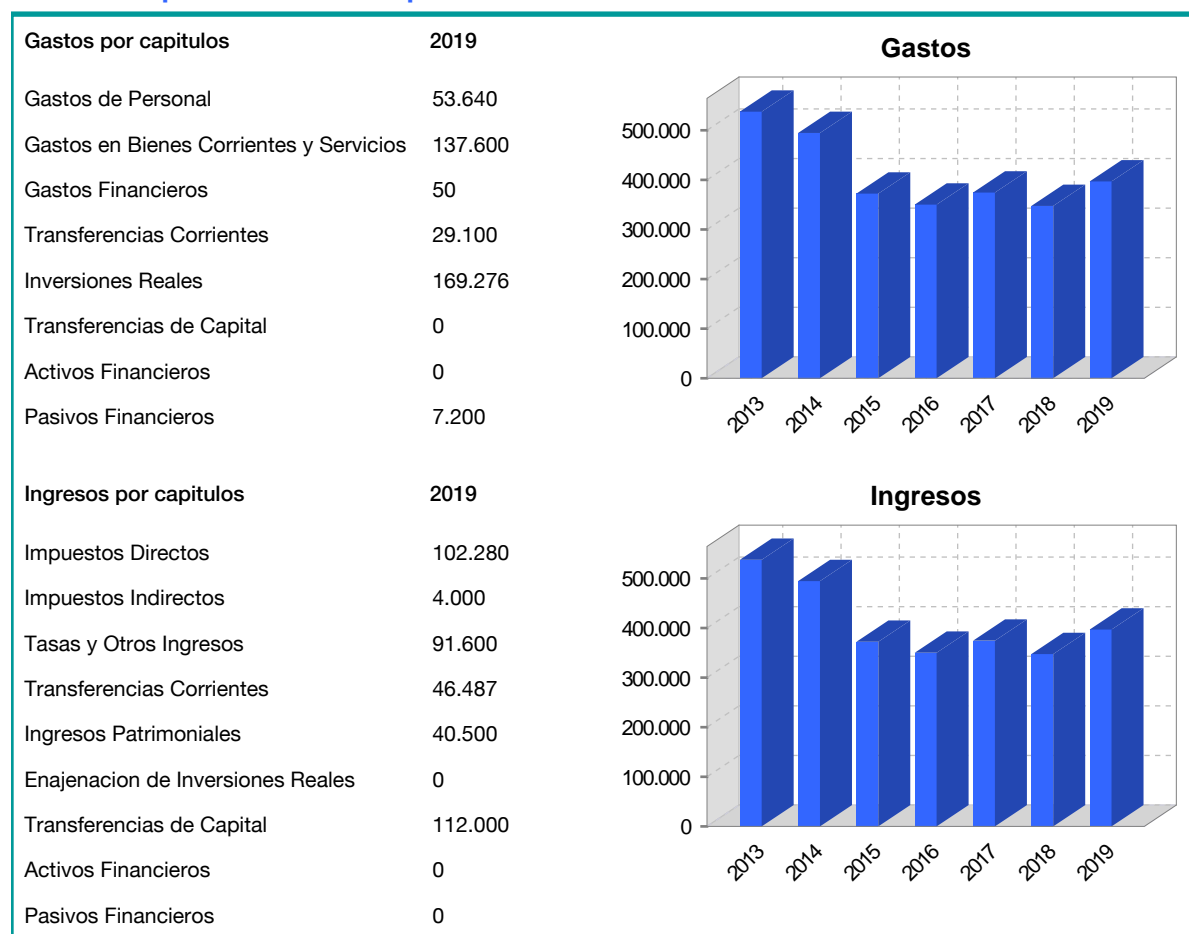
## 16. Conectividad: Banda ancha Fija

Entidad Municipal	Caudal de Bajada	Fibra optica de centralita	Fibra optica hasta el Hogar
Treviana	1 Mb	NO	NO

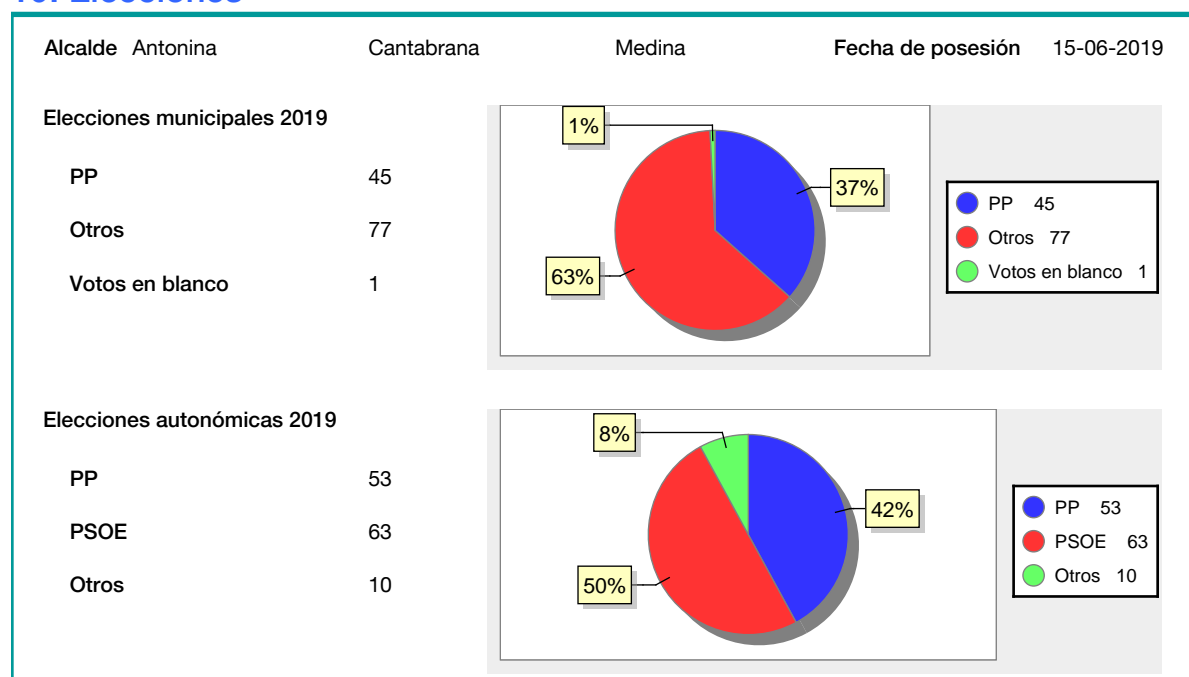
## 17. Conectividad: Banda ancha Movil

Entidad Municipal	Caudal de Bajada	UMTS
Treviana	6 Mb	SI

## 18. Presupuestos Municipales



## 19. Elecciones



## 20. Educación - Curso 2019 / 2020 - Centros públicos

Educación Infantil 2º Ciclo, Primaria y Especial		ESO, Bachillerato y Ciclos Formativos	
<b>Institución educativa</b>		<b>Institución educativa</b>	
CRA	Sin centro rural agrupado	Centros	0
Colegios	0	<b>Alumnado</b>	
<b>Alumnado</b>		ESO	0
Alumnos	0	Bachillerato	0
		Ciclos Formativos	0

SIN DATOS

## 21. Educación - Curso 2019 / 2020 - Centros privados

Educación Infantil 2º Ciclo, Primaria y Especial		ESO, Bachillerato y Ciclos Formativos	
<b>Institución educativa</b>		<b>Institución educativa</b>	
Colegios	0	Centros	0
<b>Alumnado</b>		<b>Alumnado</b>	
Alumnos	0	ESO	0
		Bachillerato	0
		Ciclos Formativos	0

SIN DATOS