

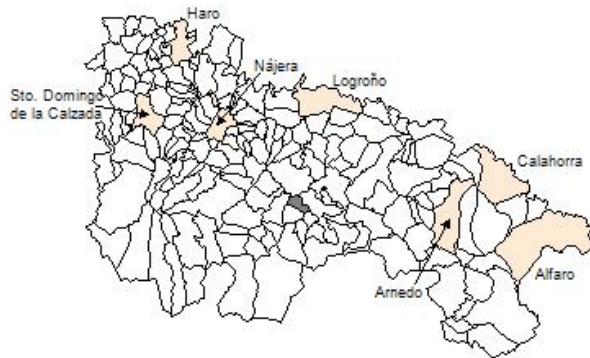
Ficha Municipal - 2019

Comunidad Autónoma de La Rioja



Hacienda y
Administración
Pública

Instituto
de Estadística
de La Rioja



1. Datos Generales

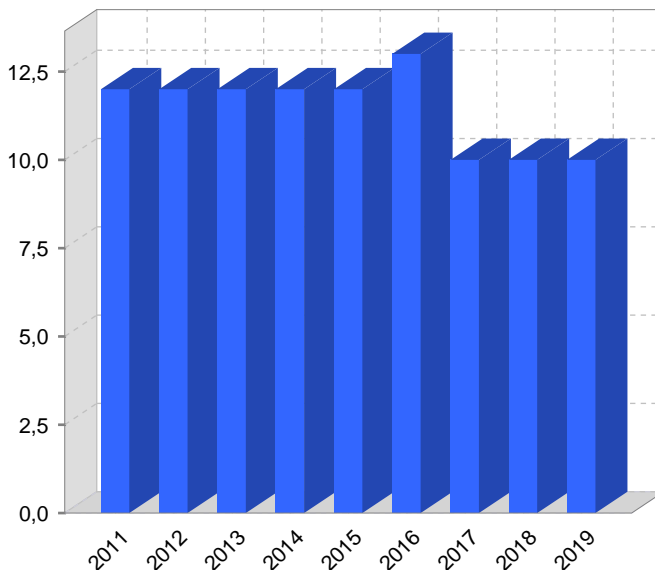
Código INE	26153	Superficie municipal (Km ²)	11,64
Municipio	Torre en Cameros	Altitud máxima del núcleo principal del municipio (m)	1.159
Partido judicial	Logroño	Distancia a la capital	51
Zona de salud	San Román de Cameros	Número de núcleos	2

2. Evolución Demográfica

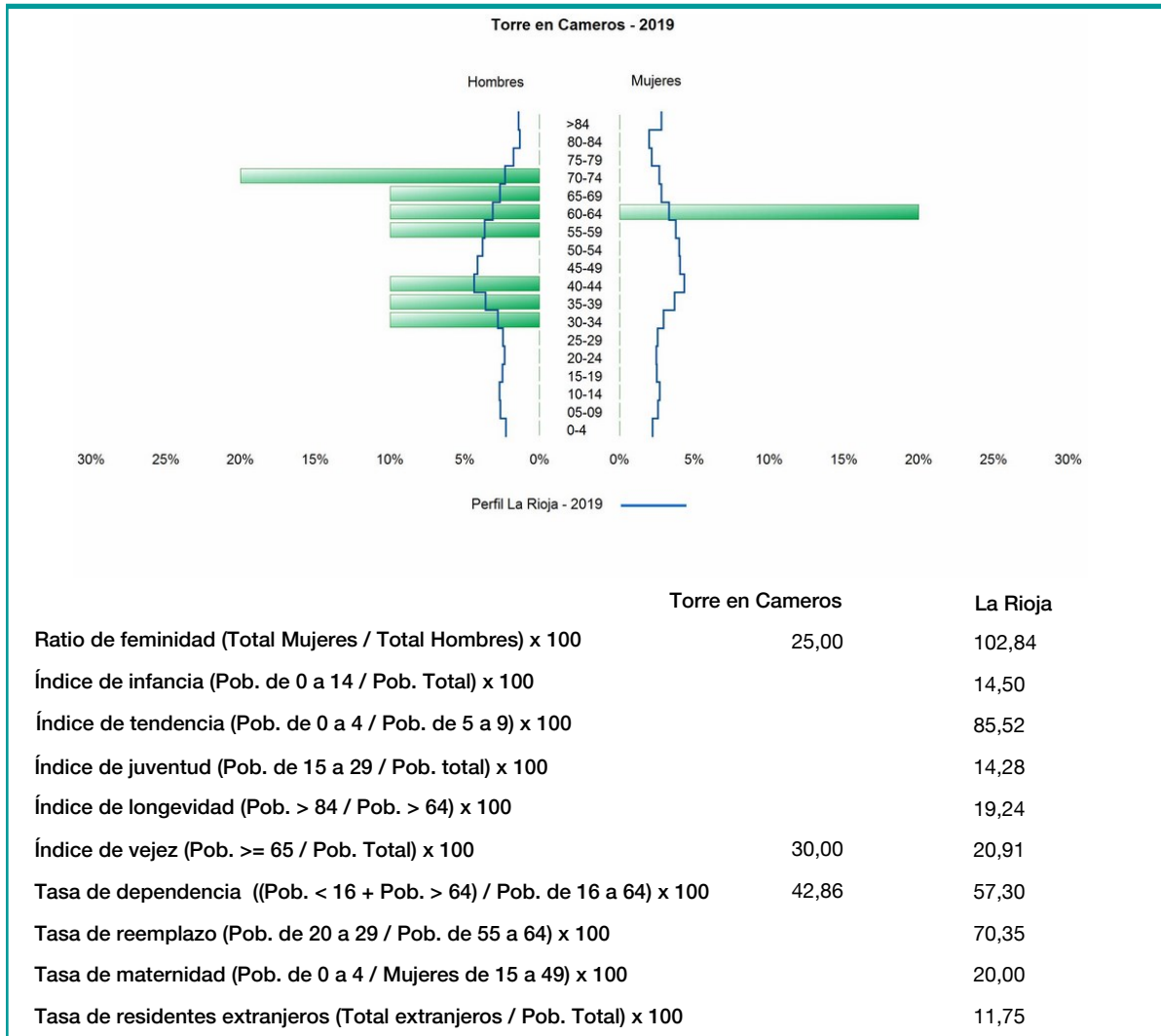
Padrón	2013	2014	2015	2016	2017	2018	2019
Total	12	12	12	13	10	10	10
Hombres	10	10	10	11	8	8	8
Mujeres	2	2	2	2	2	2	2
Densidad	1,0	1,0	1,0	1,1	0,9	0,9	0,9

Padrón municipal de habitantes

Censo	1991	2001	2011
Total	14	15	12
Hombres	11	12	10
Mujeres	3	3	2
Extranjeros			



3. Pirámide, índices y tasas de Población (1/1/2019)



4. Movimiento Natural de la Población

	2013	2014	2015	2016	2017	2018
Nacimientos						
Defunciones						
Matrimonios						
Crecimiento vegetativo						
Tasa bruta de mortalidad						
Tasa bruta de natalidad						
Tasa bruta de nupcialidad						

5. Mercado Laboral. (a 31 de marzo)

Afiliados en alta laboral en la Seguridad Social (2020)

Total	Régimen general y otros	Autónomo no agrario	Autónomo agrario (SETA)
2			2

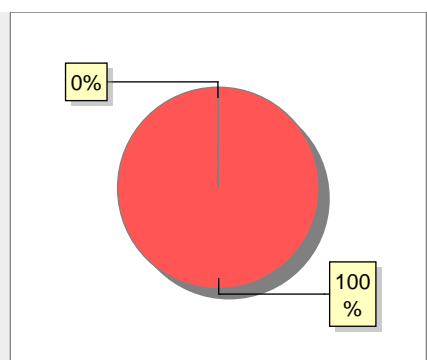
Contratos	2017	2018	2019	2020
Total				



Paro registrado	2017	2018	2019	2020
Total				
Hombres				



6. Catastro



● Superficie rústica (Ha.)	1.184,18
● Superficie urbana (Ha.)	1,54

Titulares 2019

Urbano	73
Rústico	230
Urbano/Rústico	271

Unidades Rústicas 2019

Parcelas	2.769
Subparcelas	2.782

Valor Catastral Rústico 2019

Valor (Miles de Euros)	68,55
------------------------	-------

Valor Catastral Urbano 2019 (Miles de Euros)

Valor catastral del suelo	39,77
Valor catastral de la construcción	458,11

Unidades Urbanas 2019

Industrial	40
Residencial	17
Terciario y comercial	0
Equipamiento	2
Suelo vacante	62
Edificio Singular	0

Superficie Urbana 2019

Superficie edificada	0,84
Superficie sin edificar	0,7

7. Ganadería - 2019

	Cabezas ganaderas	Unidades ganaderas
Aves		
Gallinas		
Pollos		
Bovinos		
Terneros de cebo	31	18,60
Vacas de carne	610	610,00
Vacas de ordeño		
Conejas		
Conejas		
Ovinos y Caprinos		
Cabras	56	8,40
Ovejas	56	8,40
Porcinos		
Cerdas		
Cerdos de cebo		

Categoría	Porcentaje
Bovino	92%
Ovino y caprino	8%

8. Distribución General del Terreno - 2019

	Total	Regadío	Secano
Total Municipal	1.164	2	1.162
Tierras de cultivo			
Barbecho y otras tierras	3	1	2
Cultivos herbáceos	1	1	
Cultivos leñosos			
Tierras para pastos			
Pastizales	500		500
Prados naturales			
Terreno forestal			
Monte abierto	12		12
Monte leñoso	346		346
Monte maderable	247		247
Otras superficies			
Erial a pastos	36		36
Espartizal			
Ríos y lagos	3		3
Superficie no agrícola	14		14
Terreno improductivo	2		2

Tipo de Terreno	Porcentaje
Tierras de cultivo	5%
Tierras para pastos	43%
Terreno forestal	52%
Otras superficies	0%

9. Distribución de cultivos herbáceos (Ha.) - 2019

	Secano	Regadío	Total
Total cultivos herbáceos		1	1
Cereales grano			
Leguminosas grano			
Patata		1	1
Cultivos industriales			
Flores y plantas			
Cultivos forrajeros			
Hortalizas			

Cultivo	Porcentaje
Patata	100%

10. Distribución de cultivos leñosos (Ha.) - 2019

	Secano	Regadío	Total
Total cultivos leñosos			
Cítricos			
Frutales			
Viñedo			
Olivar			
Otros cultivos leñosos			
Viveros			

SIN DATOS

11. Parque de Vehículos

	2011	2012	2013	2014	2015	2016	2017	2018	2019
Total vehículos	23	22	22	22	24	27	30	28	33
Automóviles	7	5	5	5	4	5	8	6	6
Motos	1	1	1	1	1	1	2	1	1
Furgonetas y Camiones	10	10	10	10	13	13	10	10	12
Autobuses	0	0	0	0	0	0	0	0	0
Tractores industriales	1	1	1	1	1	2	2	2	3
Otros vehículos	4	5	5	5	5	6	8	9	11

12. Entidades Financieras

	2014	2015	2016	2017	2018	2019
Entidades financieras de Depósito	0	0	0	0	0	0
Entidades Financieras de Crédito	0	0	0	0	0	0

13. Salud

	2015	2016	2017	2018	2019
Centros de salud	0	0	0	0	0
Consultorios	0	0	0	0	0
Farmacias	0	0	0	0	0
Botiquines	0	0	0	0	0

14. Espacios Deportivos

	2018	2019
Campos de tiro	0	0
Campos de golf	0	0
Campos de futbol	0	0
Rocodromos	0	0
Pistas de petanca	0	0
Pistas de padel	0	0
Pistas de atletismo	0	0
Piscinas cubiertas	0	0
Pistas de squash	0	0
Pistas polideportivas	0	0
Pistas de tenis	0	0
Piscinas al aire libre	0	0
Pabellones polideportivos	0	0
Pabellones con fronton	0	0
Frontones	0	0

15. Turismo - 2020. (a 31 de marzo)

	Establecimientos	Habitaciones	Plazas
Hoteles			
Casas rurales			
Restaurantes			
Hostales			
Pensiones			
Turismo activo			
Agencias de viajes			
Apartamentos			
Campings			
Albergues turísticos			
Viviendas de uso turístico			
Empresas organizadoras de congresos y reuniones			

16. Conectividad: Banda ancha Fija

Entidad Municipal	Caudal de Bajada	Fibra optica de centralita	Fibra optica hasta el Hogar
Torre en Cameros	<1Mb	NO	NO

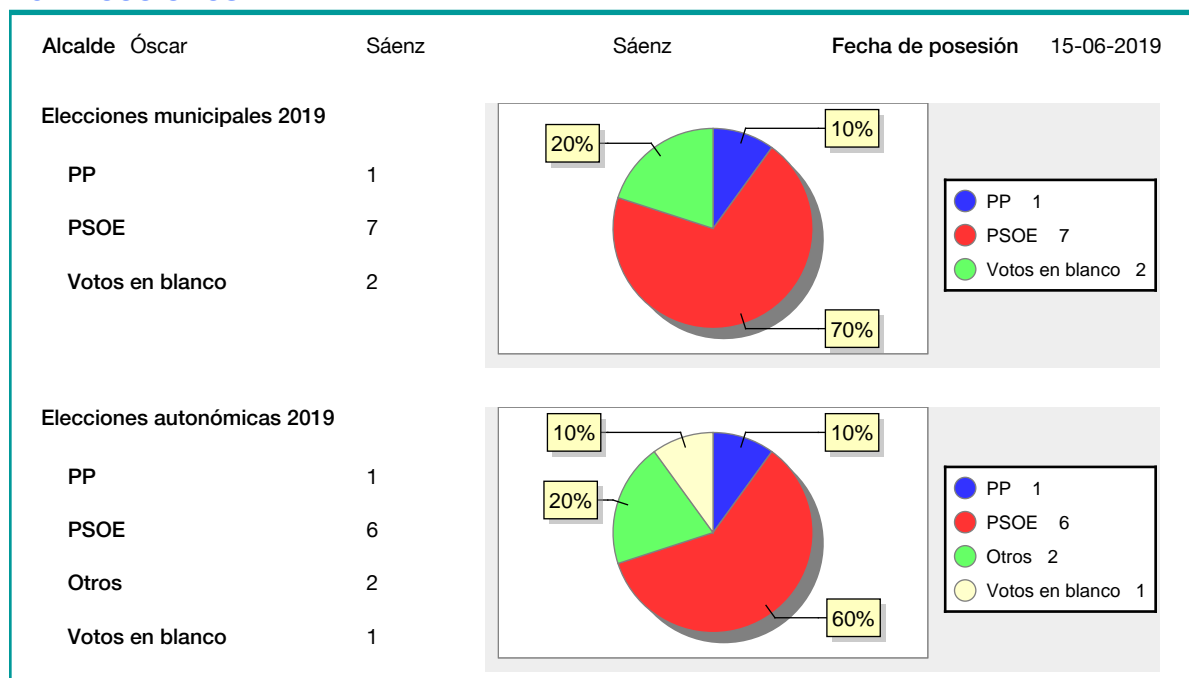
17. Conectividad: Banda ancha Movil

Entidad Municipal	Caudal de Bajada	UMTS
Torre en Cameros		NO

18. Presupuestos Municipales



19. Elecciones



20. Educación - Curso 2019 / 2020 - Centros públicos

Educación Infantil 2º Ciclo, Primaria y Especial		ESO, Bachillerato y Ciclos Formativos	
Institución educativa		Institución educativa	
CRA	Sin centro rural agrupado	Centros	0
Colegios	0	Alumnado	
Alumnado		ESO	0
Alumnos	0	Bachillerato	0
		Ciclos Formativos	0

SIN DATOS

21. Educación - Curso 2019 / 2020 - Centros privados

Educación Infantil 2º Ciclo, Primaria y Especial		ESO, Bachillerato y Ciclos Formativos	
Institución educativa		Institución educativa	
Colegios	0	Centros	0
Alumnado		Alumnado	
Alumnos	0	ESO	0
		Bachillerato	0
		Ciclos Formativos	0

SIN DATOS