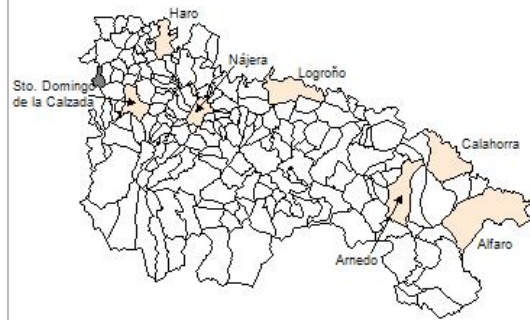




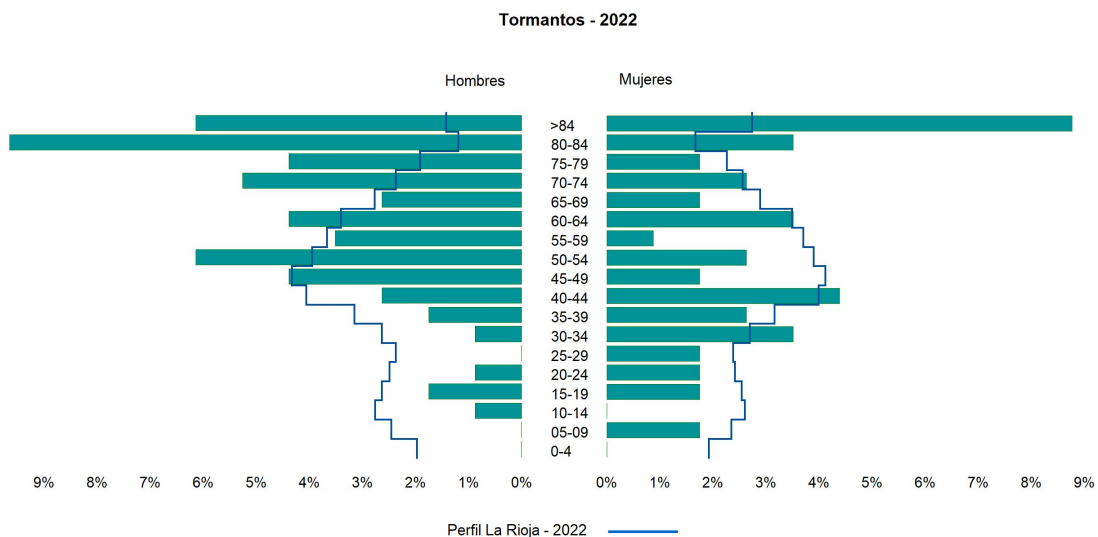
1. Datos Generales

Código INE	26150
Municipio	Tormantos
Partido judicial	Haro
Zona de salud	Santo Domingo de la Calzada
Superficie municipal (Km2)	11,07
Altitud máx. del núcleo de población principal (m)	609
Distancia a la capital	60
Número de núcleos	2



2. Evolución Demográfica

Padrón	2016	2017	2018	2019	2020	2021	2022
Total	145	132	139	131	117	116	114
Hombres	84	78	81	79	69	64	63
Mujeres	61	54	58	52	48	52	51
Densidad	13,1	11,9	12,6	11,8	10,6	10,5	10,3
Extranjeros	14	15	24	25	15	17	16



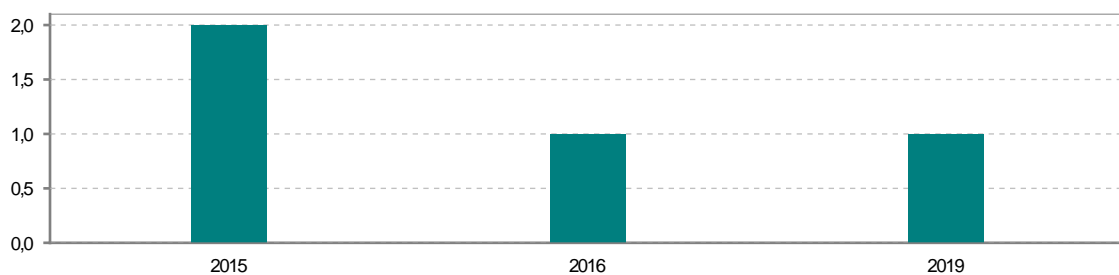
3. Índices y tasas de Población (1/1/2022)

	Tormantos	La Rioja
Ratio de feminidad (Total Mujeres / Total Hombres) x 100	80,95	102,65
Índice de infancia (Pob. de 0 a 14 / Pob. Total) x 100	2,63	13,91
Índice de tendencia (Pob. de 0 a 4 / Pob. de 5 a 9) x 100		80,58
Índice de juventud (Pob. de 15 a 29 / Pob. total) x 100	7,89	14,67
Índice de longevidad (Pob. > 84 / Pob. > 64) x 100	32,08	19,12
Índice de vejez (Pob. >= 65 / Pob. Total) x 100	46,49	21,52
Tasa de dependencia ((Pob. < 16 + Pob. > 64) / Pob. de 16 a 64) x 100	96,55	57,39
Tasa de reemplazo (Pob. de 20 a 29 / Pob. de 55 a 64) x 100	35,71	67,41
Tasa de maternidad (Pob. de 0 a 4 / Mujeres de 15 a 49) x 100		18,26
Tasa de residentes extranjeros (Total extranjeros / Pob. Total) x 100	14,04	13,05

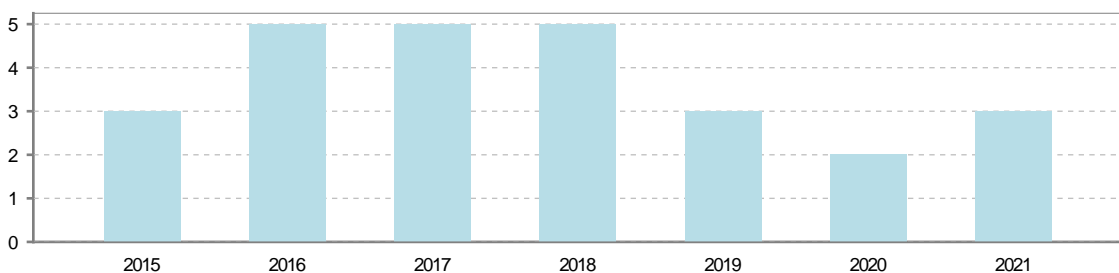
4. Movimiento Natural de la Población

	2016	2017	2018	2019	2020	2021
Nacimientos	1			1		
Defunciones	5	5	5	3	2	3
Matrimonios						1
Crecimiento vegetativo	-4	-5	-5	-2	-2	-3

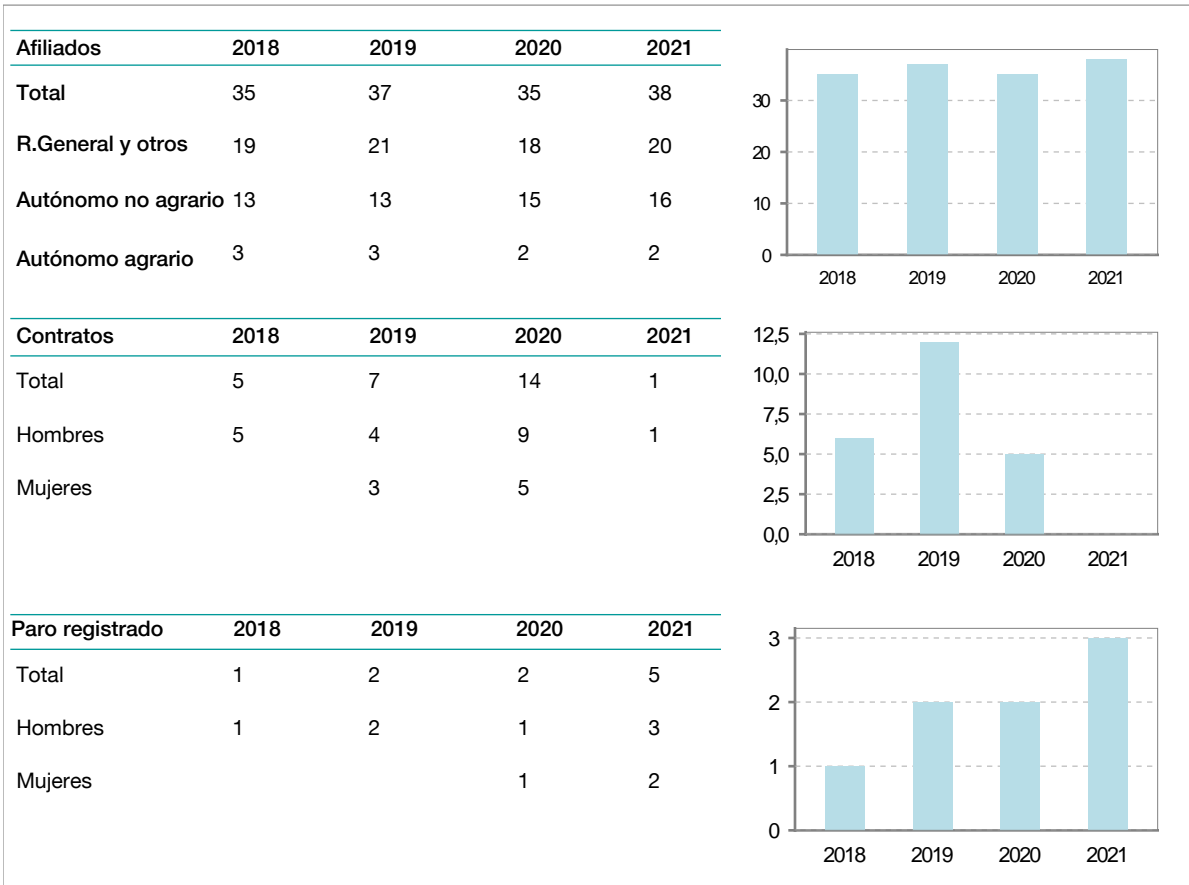
Nacimientos



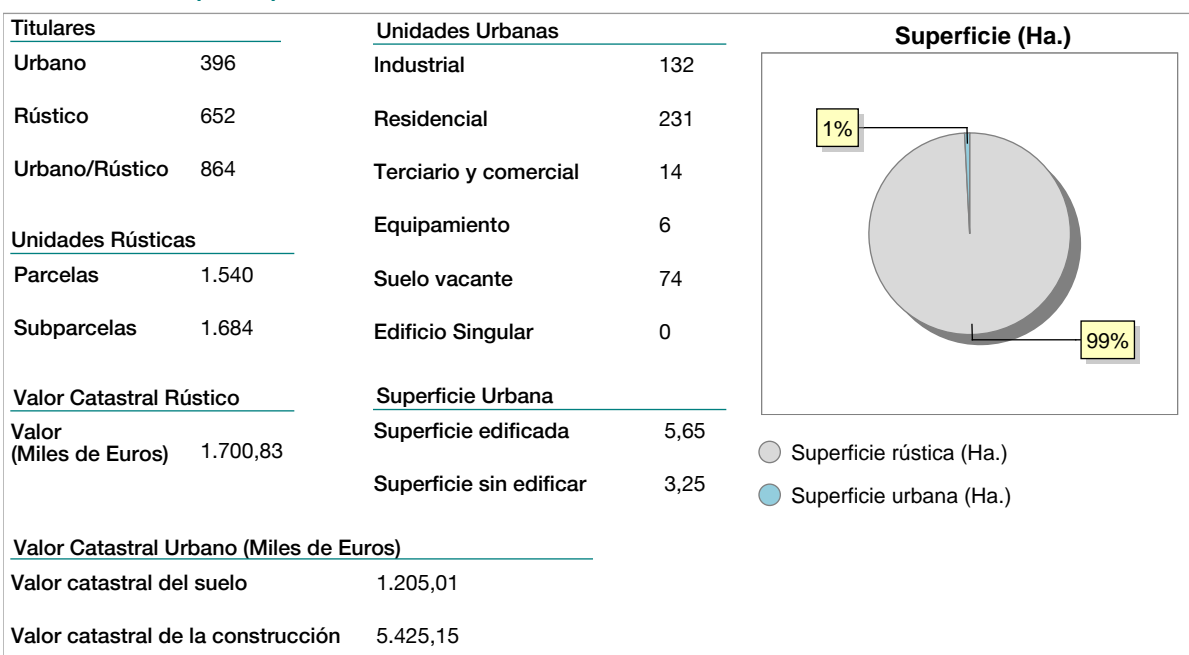
Defunciones



5. Mercado Laboral. (a 30 de junio)



6. Catastro (2021)



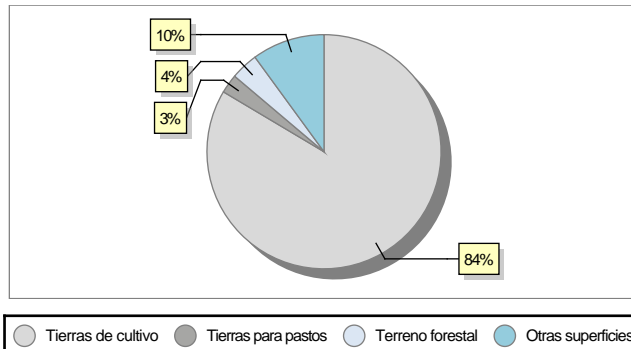


7. Ganadería (2021)

	Cabezas ganaderas	Unidades ganaderas
Aves		
Gallinas		
Pollos		
Bovinos		
Terneros de cebo		
Vacas de carne		
Vacas de ordeño		
Conejas		
Conejas		
Ovinos y Caprinos		
Cabras		
Ovejas		
Porcinos		
Cerdas		
Cerdos de cebo		

8. Distribución General del Terreno (2021)

	Total	Regadío	Secano
Total Municipal	1.106	58	1.048
Tierras de cultivo	924	47	877
Barbecho y otras tierras	85		85
Cultivos herbáceos	814	47	767
Cultivos leñosos	25		25
Tierras para pastos	29		29
Pastizales	29		29
Prados naturales			
Terreno forestal	42	11	31
Monte abierto			
Monte leñoso	28		28
Monte maderable	14	11	3
Otras superficies	111		111
Erial a pastos	23		23
Espartizal			
Ríos y lagos	37		37
Superficie no agrícola	41		41
Terreno improductivo	10		10



9. Cultivos herbáceos -Ha. (2021)

	Secano	Regadío	Total
Total cultivos herbáceos	767	47	814
Cereales grano	738	1	739
Leguminosas grano	1		1
Patata		16	16
Cultivos industriales	27		27
Flores y plantas			
Cultivos forrajeros	1		1
Hortalizas		30	30

10. Cultivos leñosos -Ha. (2021)

	Secano	Regadío	Total
Total cultivos leñosos	25		25
Cítricos			
Frutales	1		1
Viñedo	24		24
Olivar			
Otros cultivos leñosos			
Viveros			

11. Entidades Financieras

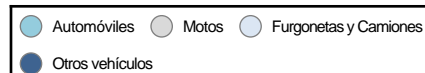
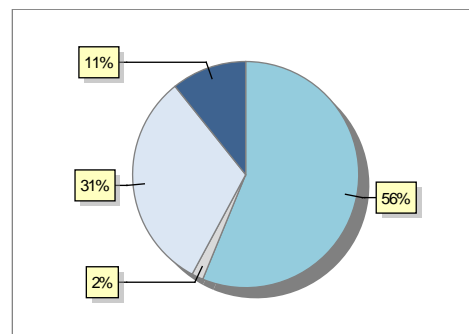
	2019	2020	2021
Entidades financieras de Depósito	1	0	0
Entidades Financieras de Crédito	0	0	0

12. Salud

	2019	2020	2021
Centros de salud	0	0	0
Consultorios	1	1	1
Farmacias	0	0	0
Botiquines	1	1	1

13. Parque de Vehículos

	2019	2020	2021	2022
Total vehículos	113	114	121	121
Automóviles	69	69	72	68
Motos	3	2	2	2
Furgonetas y Camiones	30	31	34	38
Autobuses	0	0	0	0
Tractores industriales	0	0	0	0
Otros vehículos	11	12	13	13



14. Espacios Deportivos

	2021
Campos de tiro	0
Campos de golf	0
Campos de fútbol	0
Rocodromos	0
Pistas de petanca	0
Pistas de padel	0
Pistas de atletismo	0
Piscinas cubiertas	0
Pistas de squash	0
Pistas polideportivas	1
Pistas de tenis	0
Piscinas al aire libre	0
Pabellones polideportivos	0
Pabellones con fronton	0
Frontones	1

15. Turismo (2022)

	Establecimientos	Habitaciones	Plazas
Hoteles			
Casas rurales	1	6	12
Restaurantes			
Hostales			
Pensiones			
Turismo activo			
Agencias de viajes			
Apartamentos			
Campings			
Albergues turísticos			
Viviendas de uso turístico			
Empresas organizadoras de congresos y reuniones			

16. Conectividad: Banda ancha Fija

Entidad Municipal	Caudal de Bajada	Fibra optica de centralita	Fibra optica hasta el Hogar
Tormantos	2 Mb	NO	NO

17. Conectividad: Banda ancha Movil

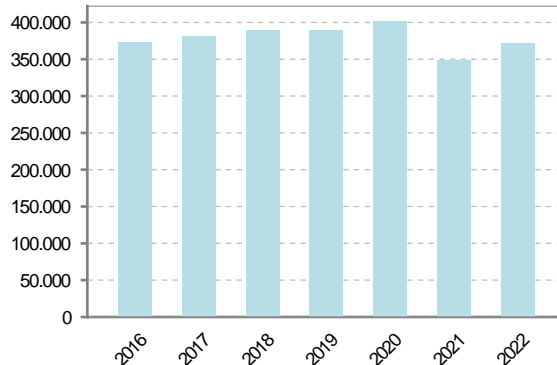
Entidad Municipal	Caudal de Bajada	UMTS
Tormantos		NO

18. Presupuestos Municipales

Gastos por capitulos

Gastos de Personal	57.570
Gastos en Bienes Corrientes y Servicios	148.800
Gastos Financieros	1.700
Transferencias Corrientes	1.500
Inversiones Reales	162.300
Transferencias de Capital	0
Activos Financieros	0
Pasivos Financieros	0

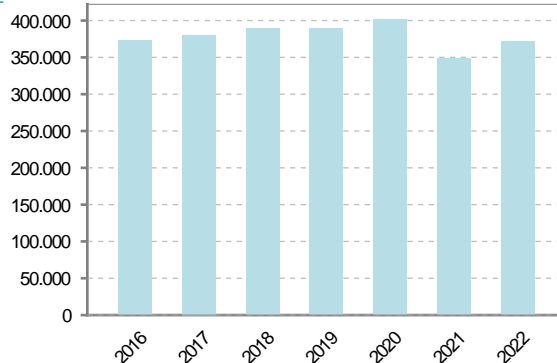
Gastos



Ingresos por capitulos

Impuestos Directos	70.600
Impuestos Indirectos	0
Tasas y Otros Ingresos	133.370
Transferencias Corrientes	45.000
Ingresos Patrimoniales	11.650
Enajenacion de Inversiones Reales	0
Transferencias de Capital	111.250
Activos Financieros	0
Pasivos Financieros	0

Ingresos





19. Educación - Curso 2022 / 2023 - Centros públicos

Educación Infantil 2º Ciclo, Primaria y Especial		ESO, Bachillerato y Ciclos Formativos	
Institución educativa		Institución educativa	
CRA	Sin centro rural agrupado	Centros	0
Colegios	0	Alumnado	
Alumnado		ESO	0
Alumnos	0	Bachillerato	0
		Ciclos Formativos	0
Alumnos			
<div style="border: 1px solid black; width: 100%; height: 100%; display: flex; align-items: center; justify-content: center;"> <p>SIN DATOS</p> </div>			

20. Educación - Curso 2022 / 2023 - Centros privados

Educación Infantil 2º Ciclo, Primaria y Especial		ESO, Bachillerato y Ciclos Formativos	
Institución educativa		Institución educativa	
Colegios	0	Centros	0
Alumnado		Alumnado	
Alumnos	0	ESO	0
		Bachillerato	0
		Ciclos Formativos	0
Alumnos			
<div style="border: 1px solid black; width: 100%; height: 100%; display: flex; align-items: center; justify-content: center;"> <p>SIN DATOS</p> </div>			



21. Elecciones

Alcalde	Josefa Fernández	Diz	Fecha de posesión	15-06-2019
Elecciones municipales 2019				
PP	38			
PSOE	38			
Otros	17			
Elecciones autonómicas 2019				
PP	34			
PSOE	41			
Otros	9			