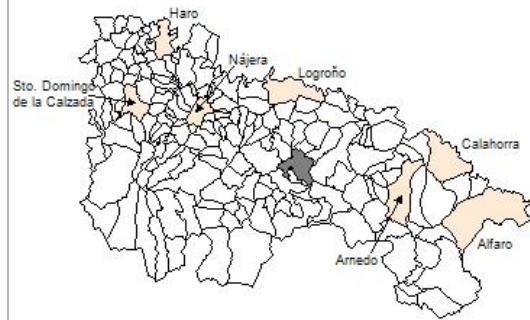




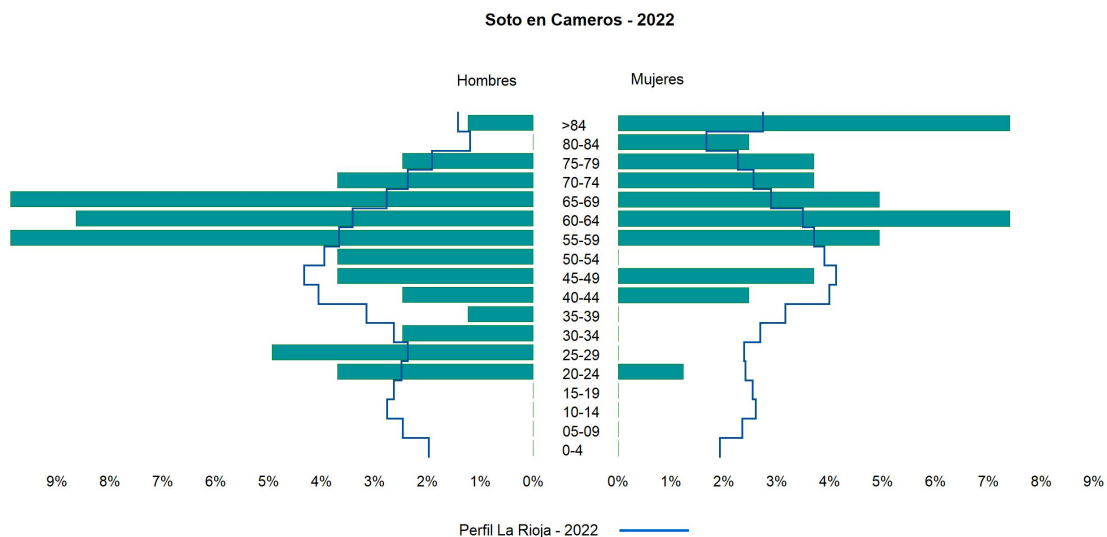
### 1. Datos Generales

Código INE	26146
Municipio	Soto en Cameros
Partido judicial	Logroño
Zona de salud	San Román de Cameros
Superficie municipal (Km2)	49,05
Altitud máx. del núcleo de población principal (m)	718
Distancia a la capital	28
Número de núcleos	4



### 2. Evolución Demográfica

Padrón	2016	2017	2018	2019	2020	2021	2022
<b>Total</b>	101	97	87	89	80	84	81
<b>Hombres</b>	57	56	50	52	48	48	47
<b>Mujeres</b>	44	41	37	37	32	36	34
<b>Densidad</b>	2,1	2,0	1,8	1,8	1,6	1,7	1,7
<b>Extranjeros</b>	1	1					



### 3. Índices y tasas de Población (1/1/2022)

	Soto en Cameros	La Rioja
Ratio de feminidad (Total Mujeres / Total Hombres) x 100	72,34	102,65
Índice de infancia (Pob. de 0 a 14 / Pob. Total) x 100		13,91
Índice de tendencia (Pob. de 0 a 4 / Pob. de 5 a 9) x 100		80,58
Índice de juventud (Pob. de 15 a 29 / Pob. total) x 100	9,88	14,67
Índice de longevidad (Pob. > 84 / Pob. > 64) x 100	21,88	19,12
Índice de vejez (Pob. >= 65 / Pob. Total) x 100	39,51	21,52
Tasa de dependencia ((Pob. < 16 + Pob. > 64) / Pob. de 16 a 64) x 100	65,31	57,39
Tasa de reemplazo (Pob. de 20 a 29 / Pob. de 55 a 64) x 100	32,00	67,41
Tasa de maternidad (Pob. de 0 a 4 / Mujeres de 15 a 49) x 100		18,26
Tasa de residentes extranjeros (Total extranjeros / Pob. Total) x 100		13,05

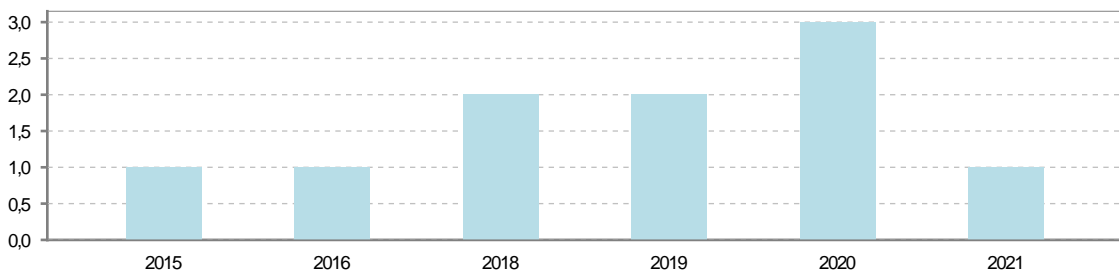
### 4. Movimiento Natural de la Población

	2016	2017	2018	2019	2020	2021
<b>Nacimientos</b>						
Defunciones	1		2	2	3	1
Matrimonios	1					
Crecimiento vegetativo	-1		-2	-2	-3	-1

Nacimientos

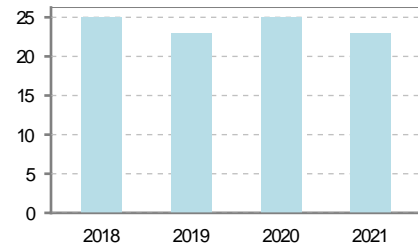


Defunciones

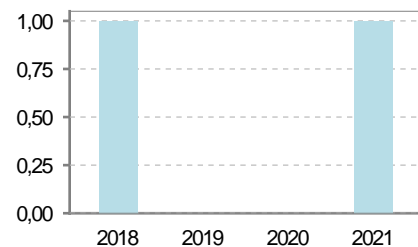


### 5. Mercado Laboral. (a 30 de junio)

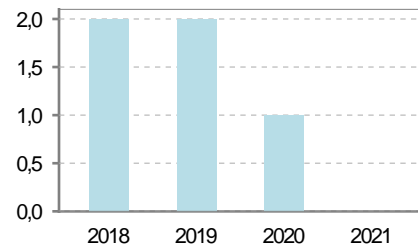
Afiliados	2018	2019	2020	2021
Total	25	23	25	23
R.General y otros	9	8	10	8
Autónomo no agrario	13	13	13	13
Autónomo agrario	3	2	2	2



Contratos	2018	2019	2020	2021
Total	3		2	1
Hombres	1		1	1
Mujeres	2		1	



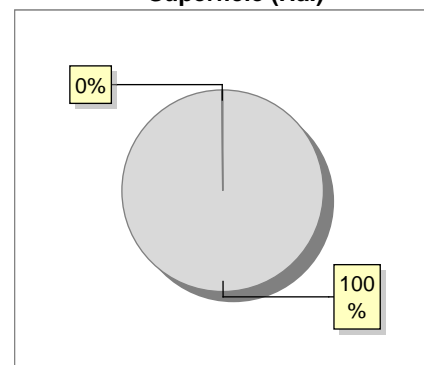
Paro registrado	2018	2019	2020	2021
Total	2	2	2	1
Hombres	1	1	1	
Mujeres	1	1	1	1



### 6. Catastro (2021)

Titulares		Unidades Urbanas	
Urbano	599	Industrial	162
Rústico	777	Residencial	277
Urbano/Rústico	1.134	Terciario y comercial	21
<b>Unidades Rústicas</b>		Equipamiento	10
Parcelas	8.298	Suelo vacante	268
Subparcelas	8.359	Edificio Singular	1
<b>Valor Catastral Rústico</b>		<b>Superficie Urbana</b>	
Valor (Miles de Euros)	372,58	Superficie edificada	4,38
		Superficie sin edificar	1,99
<b>Valor Catastral Urbano (Miles de Euros)</b>			
Valor catastral del suelo	845,88		
Valor catastral de la construcción	6.500,44		

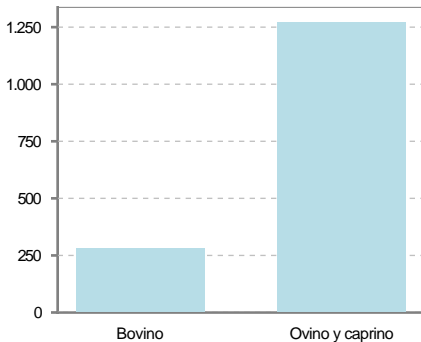
Superficie (Ha.)



- Superficie rústica (Ha.)
- Superficie urbana (Ha.)

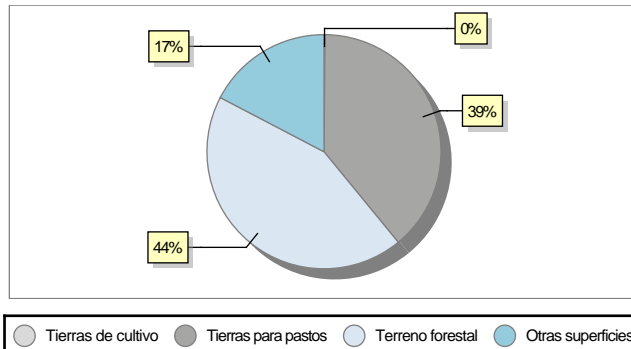
### 7. Ganadería (2021)

	Cabezas ganaderas	Unidades ganaderas
<b>Aves</b>		
Gallinas		
Pollos		
<b>Bovinos</b>	284	272,00
Terneros de cebo	30	18,00
Vacas de carne	254	254,00
Vacas de ordeño		
<b>Conejas</b>		
Conejas		
<b>Ovinos y Caprinos</b>	1.273	190,95
Cabras	349	52,35
Ovejas	924	138,60
<b>Porcinos</b>		
Cerdas		
Cerdos de cebo		



### 8. Distribución General del Terreno (2021)

	Total	Regadío	Secano
<b>Total Municipal</b>	4.833	11	4.822
<b>Tierras de cultivo</b>	7	3	4
Barbecho y otras tierras	3	2	1
Cultivos herbáceos	1	1	
Cultivos leñosos	3		3
<b>Tierras para pastos</b>	1.881	3	1.878
Pastizales	1.878		1.878
Prados naturales	3	3	
<b>Terreno forestal</b>	2.107	5	2.102
Monte abierto	92		92
Monte leñoso	934		934
Monte maderable	1.081	5	1.076
<b>Otras superficies</b>	838		838
Erial a pastos	698		698
Espartizal			
Ríos y lagos	35		35
Superficie no agrícola	74		74
Terreno improductivo	31		31



### 9. Cultivos herbáceos -Ha. (2021)

	Secano	Regadío	Total
<b>Total cultivos herbáceos</b>		1	1
Cereales grano			
Leguminosas grano			
Patata			
Cultivos industriales			
Flores y plantas			
Cultivos forrajeros		1	1
Hortalizas			

### 10. Cultivos leñosos -Ha. (2021)

	Secano	Regadío	Total
<b>Total cultivos leñosos</b>	3		3
Cítricos			
Frutales	3		3
Viñedo			
Olivar			
Otros cultivos leñosos			
Viveros			

### 11. Entidades Financieras

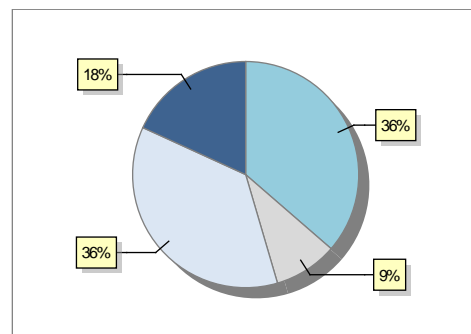
	2019	2020	2021
Entidades financieras de Depósito	0	0	0
Entidades Financieras de Crédito	0	0	0

### 12. Salud

	2019	2020	2021
Centros de salud	0	0	0
Consultorios	1	1	1
Farmacias	0	0	0
Botiquines	0	0	0

### 13. Parque de Vehículos

	2019	2020	2021	2022
Total vehículos	103	97	99	99
Automóviles	37	34	35	36
Motos	9	9	9	9
Furgonetas y Camiones	38	35	37	36
Autobuses	0	0	0	0
Tractores industriales	0	0	0	0
Otros vehículos	19	19	18	18



### 14. Espacios Deportivos

	2021
Campos de tiro	0
Campos de golf	0
Campos de fútbol	0
Rocodromos	0
Pistas de petanca	0
Pistas de padel	0
Pistas de atletismo	0
Piscinas cubiertas	0
Pistas de squash	0
Pistas polideportivas	1
Pistas de tenis	0
Piscinas al aire libre	0
Pabellones polideportivos	0
Pabellones con fronton	0
Frontones	0

### 15. Turismo (2022)

	Establecimientos	Habitaciones	Plazas
<b>Hoteles</b>			
Casas rurales	1	3	6
Restaurantes	1		24
Hostales			
Pensiones			
Turismo activo			
Agencias de viajes			
Apartamentos			
Campings			
Albergues turísticos	1	13	40
Viviendas de uso turístico	1		
Empresas organizadoras de congresos y reuniones			

### 16. Conectividad: Banda ancha Fija

Entidad Municipal	Caudal de Bajada	Fibra optica de centralita	Fibra optica hasta el Hogar
Soto en Cameros	6 Mb	SI	NO

### 17. Conectividad: Banda ancha Movil

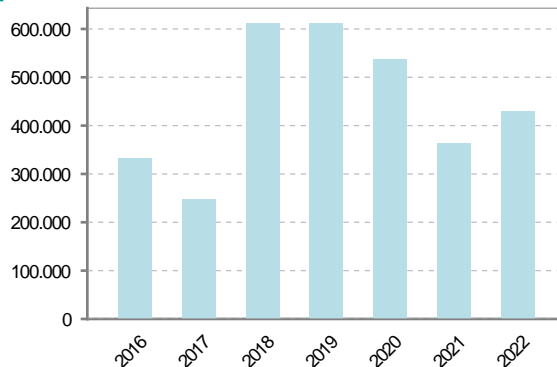
Entidad Municipal	Caudal de Bajada	UMTS
Soto en Cameros	6 Mb	SI

### 18. Presupuestos Municipales

#### Gastos por capitulos

Gastos de Personal	38.900
Gastos en Bienes Corrientes y Servicios	175.900
Gastos Financieros	3.000
Transferencias Corrientes	0
Inversiones Reales	190.500
Transferencias de Capital	10.000
Activos Financieros	0
Pasivos Financieros	10.000

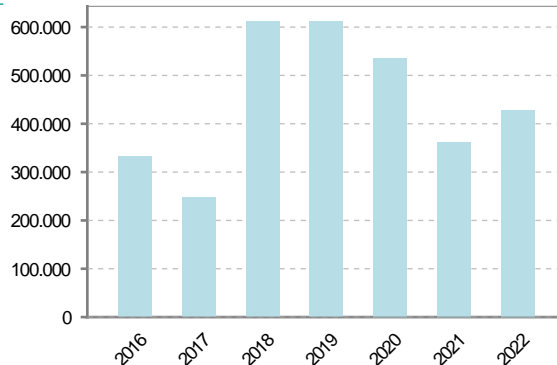
#### Gastos



#### Ingresos por capitulos

Impuestos Directos	68.500
Impuestos Indirectos	0
Tasas y Otros Ingresos	39.300
Transferencias Corrientes	78.000
Ingresos Patrimoniales	49.000
Enajenacion de Inversiones Reales	0
Transferencias de Capital	3.000
Activos Financieros	190.500
Pasivos Financieros	0

#### Ingresos





## 19. Educación - Curso 2022 / 2023 - Centros públicos

Educación Infantil 2º Ciclo, Primaria y Especial		ESO, Bachillerato y Ciclos Formativos	
Institución educativa		Institución educativa	
CRA	Sin centro rural agrupado	Centros	0
Colegios	0	<b>Alumnado</b>	
Alumnado		ESO	0
Alumnos	0	Bachillerato	0
		Ciclos Formativos	0
<b>Alumnos</b>			
<div style="border: 1px solid black; width: 100%; height: 100%; display: flex; align-items: center; justify-content: center;"> <p>SIN DATOS</p> </div>			

## 20. Educación - Curso 2022 / 2023 - Centros privados

Educación Infantil 2º Ciclo, Primaria y Especial		ESO, Bachillerato y Ciclos Formativos	
Institución educativa		Institución educativa	
Colegios	0	Centros	0
Alumnado		Alumnado	
Alumnos	0	ESO	0
		Bachillerato	0
		Ciclos Formativos	0
<b>Alumnos</b>			
<div style="border: 1px solid black; width: 100%; height: 100%; display: flex; align-items: center; justify-content: center;"> <p>SIN DATOS</p> </div>			



## 21. Elecciones

Alcalde	Pedro Elías	Cristóbal	Hernáez	Fecha de posesión	15-06-2019
---------	-------------	-----------	---------	-------------------	------------

Elecciones municipales 2019	
PP	38
PSOE	11
Otros	11
Votos en blanco	3

Elecciones autonómicas 2019	
PP	37
PSOE	14
Otros	15