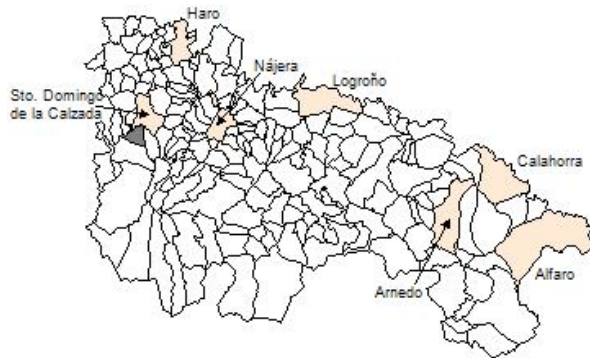


**Ficha Municipal - 2019**

**Comunidad Autónoma de La Rioja**



Hacienda y  
Administración  
Pública



**1. Datos Generales**

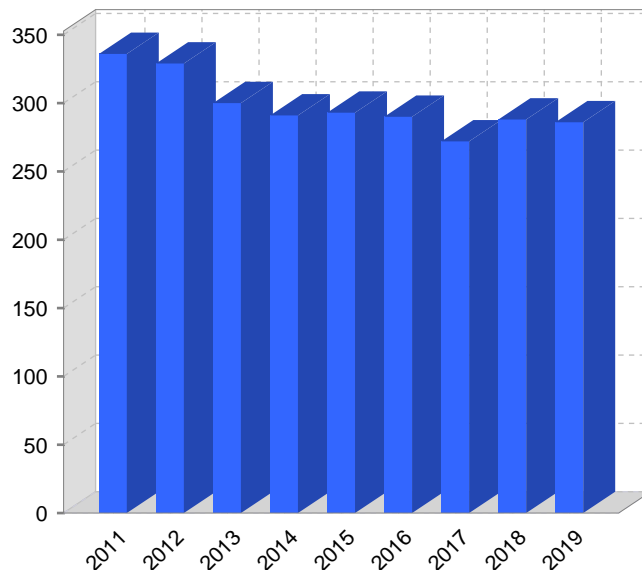
Código INE	26140	Superficie municipal (Km <sup>2</sup> )	15,43
Municipio	Santurde de Rioja	Altitud máxima del núcleo principal del municipio (m)	713
Partido judicial	Haro	Distancia a la capital	52
Zona de salud	Santo Domingo de la Calzada	Número de núcleos	2

**2. Evolución Demográfica**

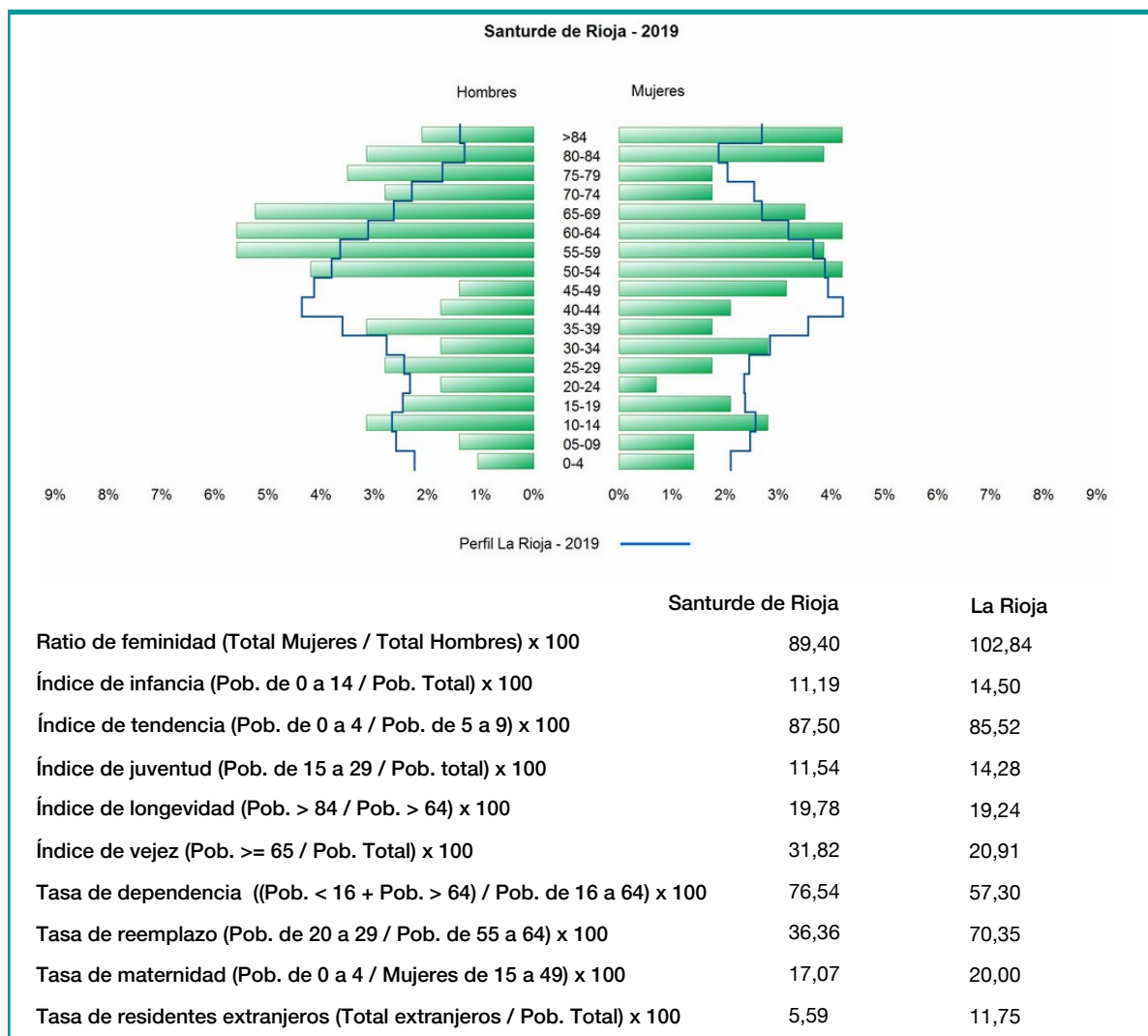
Padrón	2013	2014	2015	2016	2017	2018	2019
Total	300	291	293	290	272	288	286
Hombres	155	150	154	158	146	153	151
Mujeres	145	141	139	132	126	135	135
Densidad	19,4	18,9	19,0	18,8	17,6	18,7	18,5

**Padrón municipal de habitantes**

Censo	1991	2001	2011
Total	324	314	321
Hombres	159	158	171
Mujeres	165	156	149
Extranjeros			23



### 3. Pirámide, índices y tasas de Población (1/1/2019)



### 4. Movimiento Natural de la Población

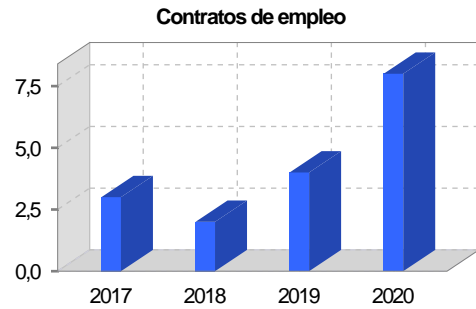
	2013	2014	2015	2016	2017	2018
Nacimientos	1		2			
Defunciones	3	3	5	1	2	7
Matrimonios		1				
Crecimiento vegetativo	-2	-3	-3	-1	-2	-7
Tasa bruta de mortalidad	10,15	10,27	17,15	3,56	7,14	24,39
Tasa bruta de natalidad	3,38		6,86			
Tasa bruta de nupcialidad		3,42				

## 5. Mercado Laboral. (a 31 de marzo)

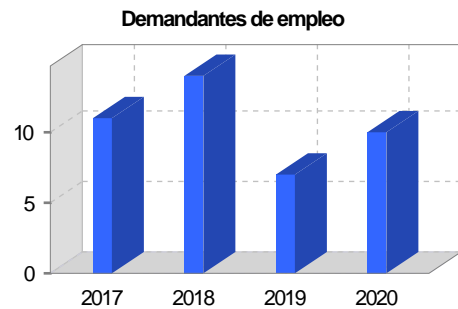
### Afiliados en alta laboral en la Seguridad Social (2020)

Total	Régimen general y otros	Autónomo no agrario	Autónomo agrario (SETA)
40	20	14	6

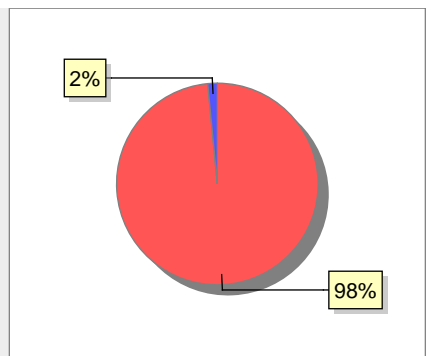
Contratos	2017	2018	2019	2020
Total	3	2	4	8
Hombres	2		3	5
Mujeres	1	2	1	3



Paro registrado	2017	2018	2019	2020
Total	11	14	7	10
Hombres	6	6	2	4
Mujeres	5	8	5	6



## 6. Catastro



● Superficie rústica (Ha.)	1.490,09
● Superficie urbana (Ha.)	23,01

### Titulares 2019

Urbano	737
Rústico	733
Urbano/Rústico	1.191

### Unidades Rústicas 2019

Parcelas	1.496
Subparcelas	1.696

### Valor Catastral Rústico 2019

Valor (Miles de Euros)	3.372,63
------------------------	----------

### Valor Catastral Urbano 2019 (Miles de Euros)

Valor catastral del suelo	10.526,81
Valor catastral de la construcción	20.934,83

### Unidades Urbanas 2019

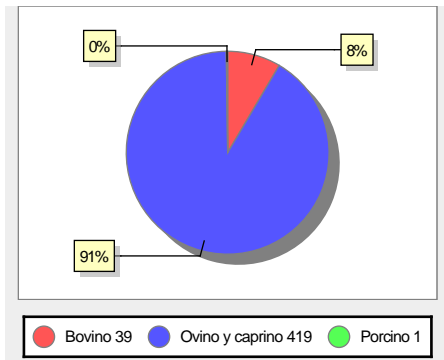
Industrial	151
Residencial	387
Terciario y comercial	79
Equipamiento	3
Suelo vacante	172
Edificio Singular	1

### Superficie Urbana 2019

Superficie edificada	15,04
Superficie sin edificar	7,97

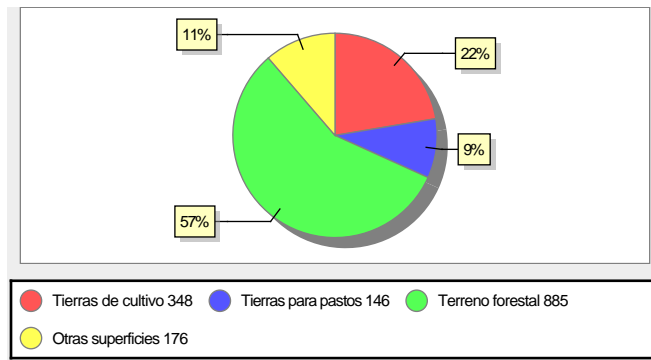
### 7. Ganadería - 2019

	Cabezas ganaderas	Unidades ganaderas
<b>Aves</b>		
Gallinas		
Pollos		
<b>Bovinos</b>		
Terneros de cebo	39	38,60
Vacas de carne	1	0,60
Vacas de ordeño	38	38,00
<b>Conejas</b>		
Conejas		
<b>Ovinos y Caprinos</b>		
Cabras	419	62,85
Ovejas	5	0,75
	414	62,10
<b>Porcinos</b>		
Cerdas	1	0,16
Cerdos de cebo	1	0,16



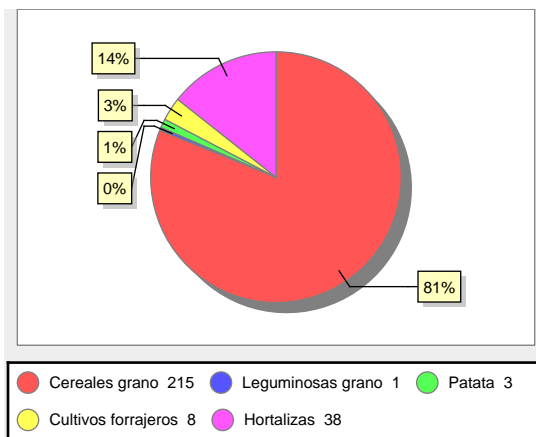
### 8. Distribución General del Terreno - 2019

	Total	Regadío	Secano
<b>Total Municipal</b>	1.555	273	1.282
<b>Tierras de cultivo</b>			
Barbecho y otras tierras	348	224	124
Cultivos herbáceos	62	16	46
Cultivos leñosos	276	208	68
	10		10
<b>Tierras para pastos</b>			
Pastizales	146	4	142
Pastizales	139		139
Prados naturales	7	4	3
<b>Terreno forestal</b>			
Monte abierto	885	45	840
Monte leñoso	260		260
Monte maderable	625	45	580
<b>Otras superficies</b>			
Erial a pastos	176		176
Espartizal			
Ríos y lagos	63		63
Ríos y lagos	51		51
Superficie no agrícola	54		54
Terreno improductivo	8		8

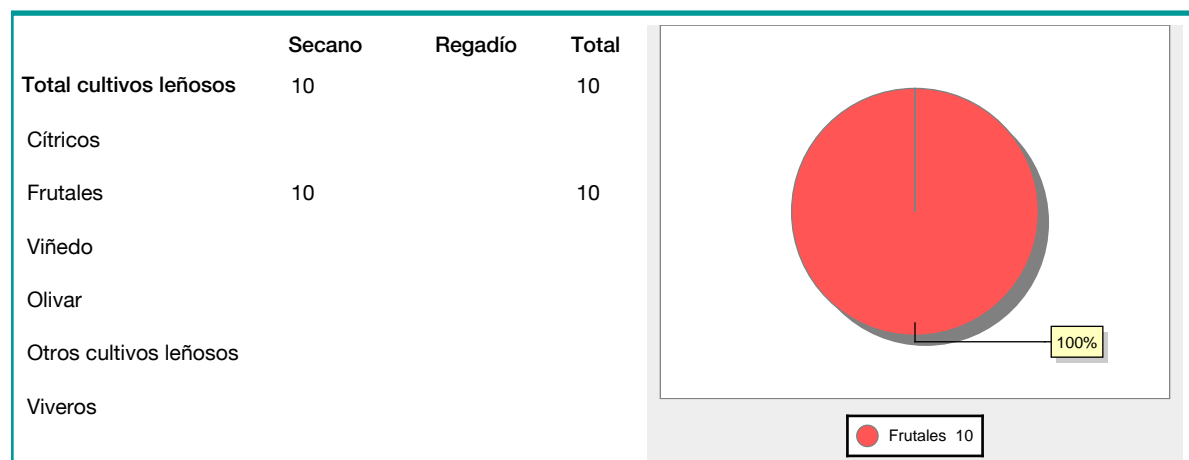


### 9. Distribución de cultivos herbáceos (Ha.) - 2019

	Secano	Regadío	Total
<b>Total cultivos herbáceos</b>	68	208	276
Cereales grano	64	151	215
Leguminosas grano		1	1
Patata		3	3
Cultivos industriales	2	9	11
Flores y plantas			
Cultivos forrajeros	2	6	8
Hortalizas		38	38



## 10. Distribución de cultivos leñosos (Ha.) - 2019



## 11. Parque de Vehículos

	2011	2012	2013	2014	2015	2016	2017	2018	2019
Total vehículos	222	227	231	230	224	230	235	230	232
Automóviles	148	150	152	152	148	153	157	156	155
Motos	9	7	8	9	8	10	10	9	9
Furgonetas y Camiones	59	63	63	63	61	59	60	58	59
Autobuses	0	0	0	0	0	0	0	0	0
Tractores industriales	1	0	0	0	0	0	0	0	0
Otros vehículos	5	7	8	6	7	8	8	7	9

## 12. Entidades Financieras

	2014	2015	2016	2017	2018	2019
Entidades financieras de Depósito	1	0	0	0	0	0
Entidades Financieras de Crédito	0	0	0	0	0	0

## 13. Salud

	2015	2016	2017	2018	2019
Centros de salud	0	0	0	0	0
Consultorios	1	1	1	1	1
Farmacias	1	1	1	1	1
Botiquines	0	0	0	0	0

## 14. Espacios Deportivos

	2018	2019
Campos de tiro	0	0
Campos de golf	0	0
Campos de futbol	0	0
Rocodromos	0	0
Pistas de petanca	0	0
Pistas de padel	0	0
Pistas de atletismo	0	0
Piscinas cubiertas	0	0
Pistas de squash	0	0
Pistas polideportivas	0	0
Pistas de tenis	0	0
Piscinas al aire libre	1	1
Pabellones polideportivos	0	0
Pabellones con fronton	1	1
Frontones	0	0

## 15. Turismo - 2020. (a 31 de marzo)

	Establecimientos	Habitaciones	Plazas
Hoteles			
Casas rurales	4	17	34
Restaurantes			
Hostales			
Pensiones			
Turismo activo			
Agencias de viajes			
Apartamentos			
Campings			
Albergues turísticos			
Viviendas de uso turístico	4		
Empresas organizadoras de congresos y reuniones			

## 16. Conectividad: Banda ancha Fija

Entidad Municipal	Caudal de Bajada	Fibra optica de centralita	Fibra optica hasta el Hogar
Santurde de Rioja	30 Mb	SI	NO

## 17. Conectividad: Banda ancha Movil

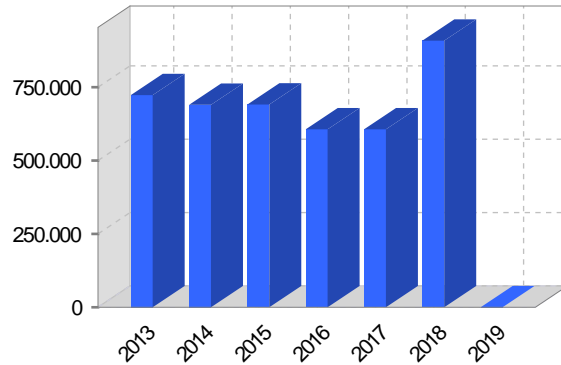
Entidad Municipal	Caudal de Bajada	UMTS
Santurde de Rioja	6 Mb	SI

## 18. Presupuestos Municipales

### Gastos por capitulos 2019

Gastos de Personal	0
Gastos en Bienes Corrientes y Servicios	0
Gastos Financieros	0
Transferencias Corrientes	0
Inversiones Reales	0
Transferencias de Capital	0
Activos Financieros	0
Pasivos Financieros	0

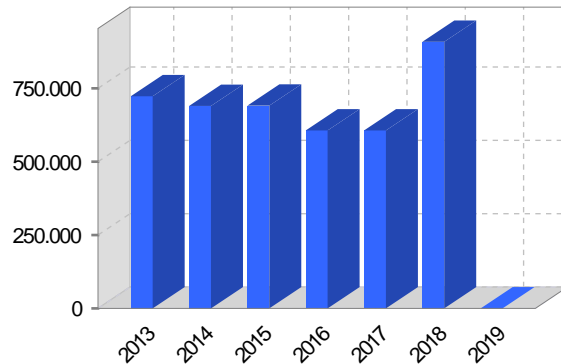
**Gastos**



### Ingresos por capitulos 2019

Impuestos Directos	0
Impuestos Indirectos	0
Tasas y Otros Ingresos	0
Transferencias Corrientes	0
Ingresos Patrimoniales	0
Enajenacion de Inversiones Reales	0
Transferencias de Capital	0
Activos Financieros	0
Pasivos Financieros	0

**Ingresos**

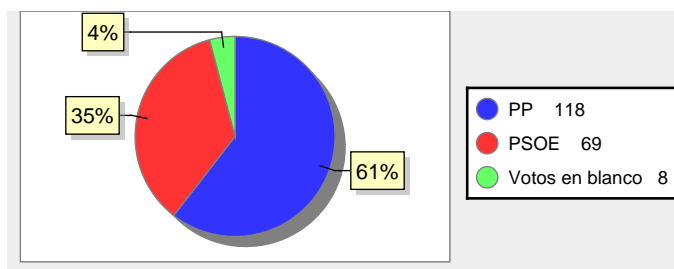


## 19. Elecciones

Alcalde Raúl Espinosa Aliende Fecha de posesión 15-06-2019

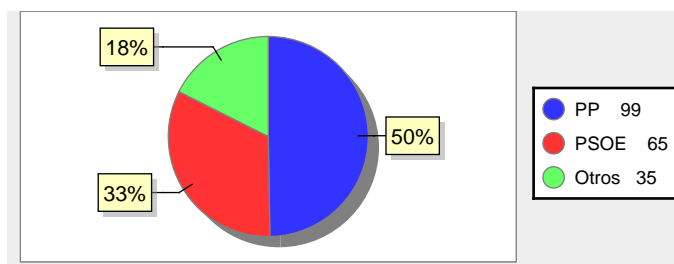
### Elecciones municipales 2019

PP	118
PSOE	69
Votos en blanco	8

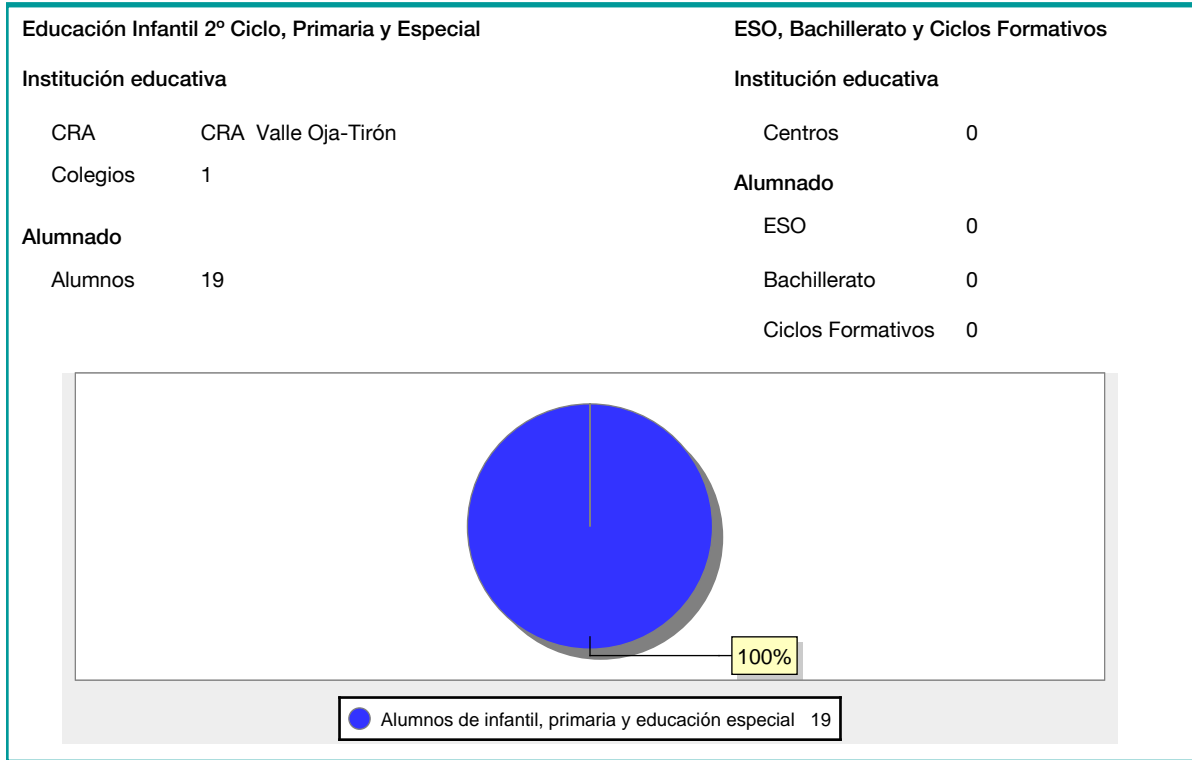


### Elecciones autonómicas 2019

PP	99
PSOE	65
Otros	35



## 20. Educación - Curso 2019 / 2020 - Centros públicos



## 21. Educación - Curso 2019 / 2020 - Centros privados

