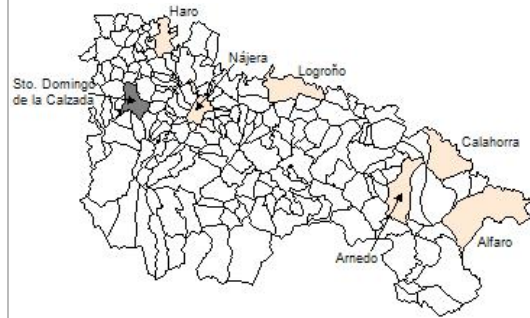


1. Datos Generales

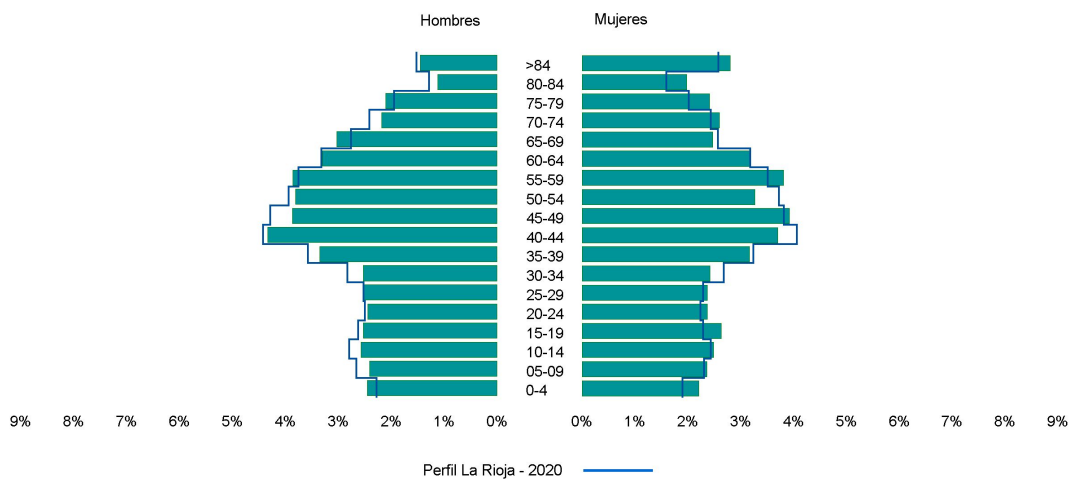
Código INE	26138
Municipio	Santo Domingo de la Calzada
Partido judicial	Haro
Zona de salud	Santo Domingo de la Calzada
Superficie municipal (Km2)	40,09
Altitud máx. del núcleo de población principal (m)	638
Distancia a la capital	46
Número de núcleos	2



2. Evolución Demográfica

Padrón	2014	2015	2016	2017	2018	2019	2020
Total	6.520	6.401	6.369	6.298	6.231	6.238	6.276
Hombres	3.322	3.240	3.214	3.157	3.123	3.095	3.128
Mujeres	3.198	3.161	3.155	3.141	3.108	3.143	3.148
Densidad	162,6	159,7	158,9	157,1	155,4	155,6	156,6
Extranjeros	1.046	928	881	836	804	853	949

Santo Domingo de la Calzada - 2020



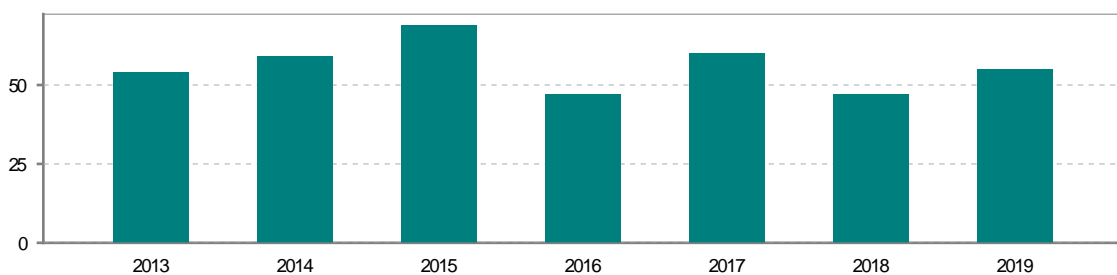
3. Índices y tasas de Población (1/1/2020)

	Santo Domingo de la Calzada	La Rioja
Ratio de feminidad (Total Mujeres / Total Hombres) x 100	100,64	102,69
Índice de infancia (Pob. de 0 a 14 / Pob. Total) x 100	14,48	14,32
Índice de tendencia (Pob. de 0 a 4 / Pob. de 5 a 9) x 100	97,99	84,00
Índice de juventud (Pob. de 15 a 29 / Pob. total) x 100	14,87	14,42
Índice de longevidad (Pob. > 84 / Pob. > 64) x 100	19,22	19,44
Índice de vejez (Pob. >= 65 / Pob. Total) x 100	22,13	21,04
Tasa de dependencia ((Pob. < 16 + Pob. > 64) / Pob. de 16 a 64) x 100	60,55	57,23
Tasa de reemplazo (Pob. de 20 a 29 / Pob. de 55 a 64) x 100	68,58	69,33
Tasa de maternidad (Pob. de 0 a 4 / Mujeres de 15 a 49) x 100	22,68	19,51
Tasa de residentes extranjeros (Total extranjeros / Pob. Total) x 100	15,12	12,57

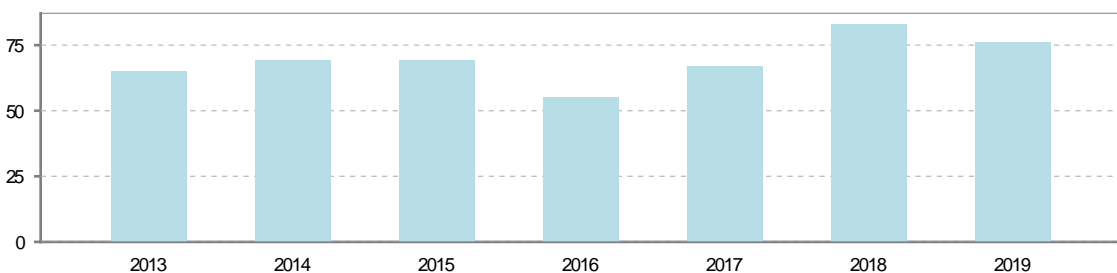
4. Movimiento Natural de la Población

	2014	2015	2016	2017	2018	2019
Nacimientos	59	69	47	60	47	55
Defunciones	69	69	55	67	83	76
Matrimonios	17	12	13	17	19	10
Crecimiento vegetativo	-10	0	-8	-7	-36	-21

Nacimientos

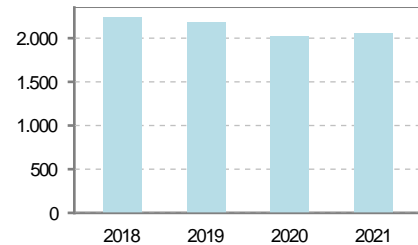


Defunciones

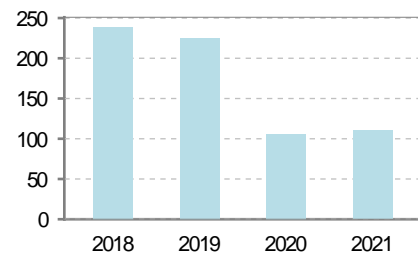


5. Mercado Laboral. (a 30 de junio)

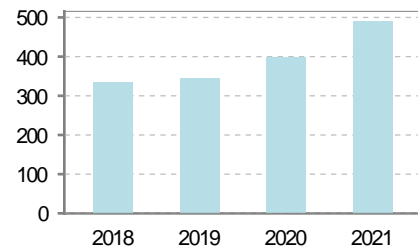
Afiliados	2018	2019	2020	2021
Total	2.239	2.175	2.019	2.058
R.General y otros	1.629	1.584	1.447	1.489
Autónomo no agrario	546	527	508	505
Autónomo agrario	64	64	64	64



Contratos	2018	2019	2020	2021
Total	249	218	120	248
Hombres	101	97	61	101
Mujeres	148	121	59	147



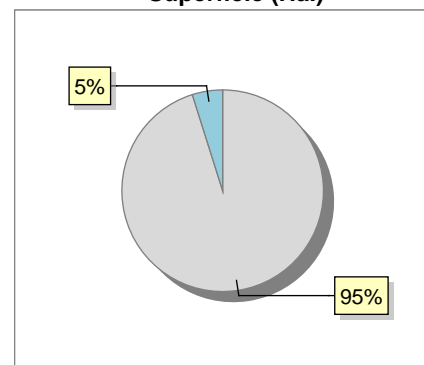
Paro registrado	2018	2019	2020	2021
Total	272	274	400	378
Hombres	111	96	148	136
Mujeres	161	178	252	242



6. Catastro (2020)

Titulares	Unidades Urbanas
Urbano 6.945	Industrial 466
Rústico 1.904	Residencial 4.785
Urbano/Rústico 7.792	Terciario y comercial 1.759
Unidades Rústicas	Equipamiento 51
Parcelas 3.016	Suelo vacante 518
Subparcelas 3.392	Edificio Singular 6
Valor Catastral Rústico	Superficie Urbana
Valor (Miles de Euros) 9.529,53	Superficie edificada 111,34
	Superficie sin edificar 79,05
Valor Catastral Urbano (Miles de Euros)	
Valor catastral del suelo 128.366,08	
Valor catastral de la construcción 260.611,05	

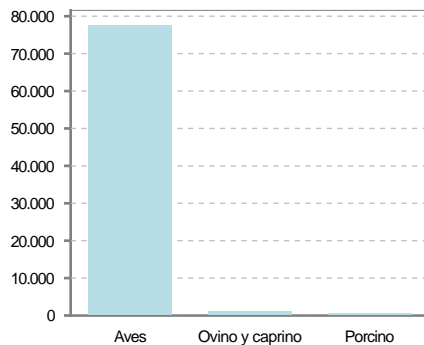
Superficie (Ha.)



● Superficie rústica (Ha.)
● Superficie urbana (Ha.)

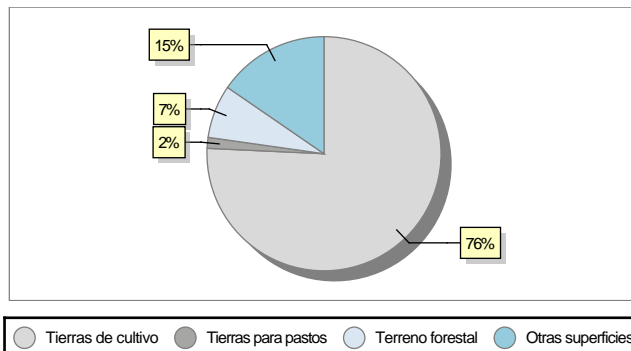
7. Ganadería (2020)

	Cabezas ganaderas	Unidades ganaderas
Aves	77.684	412,42
Gallinas	4.800	48,00
Pollos	72.884	364,42
Bovinos		
Terneros de cebo		
Vacas de carne		
Vacas de ordeño		
Conejas		
Conejas		
Ovinos y Caprinos	1.157	173,55
Cabras	5	0,75
Ovejas	1.152	172,80
Porcinos	802	128,32
Cerdas		
Cerdos de cebo	802	128,32



8. Distribución General del Terreno (2020)

	Total	Regadío	Secano
Total Municipal	4.113	1.142	2.971
Tierras de cultivo	3.115	1.086	2.029
Barbecho y otras tierras	410	110	300
Cultivos herbáceos	2.686	972	1.714
Cultivos leñosos	19	4	15
Tierras para pastos	62		62
Pastizales	62		62
Prados naturales			
Terreno forestal	302	56	246
Monte abierto			
Monte leñoso	106		106
Monte maderable	196	56	140
Otras superficies	634		634
Erial a pastos	85		85
Espartizal			
Ríos y lagos	128		128
Superficie no agrícola	336		336
Terreno improductivo	85		85



9. Cultivos herbáceos -Ha. (2020)

	Secano	Regadío	Total
Total cultivos herbáceos	1.714	972	2.686
Cereales grano	1.589	527	2.116
Leguminosas grano		14	14
Patata		17	17
Cultivos industriales	119	45	164
Flores y plantas			
Cultivos forrajeros	6	15	21
Hortalizas		354	354

10. Cultivos leñosos -Ha. (2020)

	Secano	Regadío	Total
Total cultivos leñosos	15	4	19
Cítricos			
Frutales	15	2	17
Viñedo			
Olivar		2	2
Otros cultivos leñosos			
Viveros			

11. Entidades Financieras

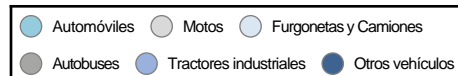
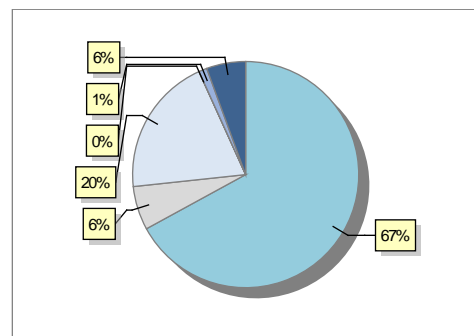
	2018	2019	2020
Entidades financieras de Depósito	10	9	9
Entidades Financieras de Crédito	0	0	0

12. Salud

	2018	2019	2020
Centros de salud	1	1	1
Consultorios	0	0	0
Farmacias	2	2	2
Botiquines	0	0	0

13. Parque de Vehículos

	2017	2018	2019	2020
Total vehículos	4.263	4.289	4.370	4.361
Automóviles	2.868	2.892	2.936	2.924
Motos	249	253	264	273
Furgonetas y Camiones	870	864	876	868
Autobuses	0	0	0	1
Tractores industriales	47	49	52	51
Otros vehículos	229	231	242	244



14. Espacios Deportivos

	2020
Campos de tiro	1
Campos de golf	0
Campos de fútbol	4
Rocodromos	0
Pistas de petanca	1
Pistas de padel	0
Pistas de atletismo	1
Piscinas cubiertas	0
Pistas de squash	0
Pistas polideportivas	6
Pistas de tenis	1
Piscinas al aire libre	1
Pabellones polideportivos	2
Pabellones con fronton	1
Frontones	1

15. Turismo (2021)

	Establecimientos	Habitaciones	Plazas
Hoteles	3	143	279
Casas rurales			
Restaurantes	24		1.789
Hostales	4	108	165
Pensiones	2	18	27
Turismo activo			
Agencias de viajes	3		
Apartamentos	1	5	15
Campings			
Albergues turísticos	1	6	22
Viviendas de uso turístico	13		
Empresas organizadoras de congresos y reuniones			

16. Conectividad: Banda ancha Fija

Entidad Municipal	Caudal de Bajada	Fibra optica de centralita	Fibra optica hasta el Hogar
Santo Domingo de La ..	30 Mb	SI	NO

17. Conectividad: Banda ancha Movil

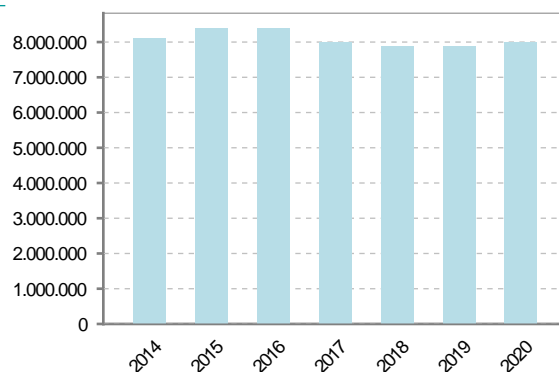
Entidad Municipal	Caudal de Bajada	UMTS
Santo Domingo de La ..	6 Mb	SI

18. Presupuestos Municipales

Gastos por capitulos

Gastos de Personal	2.834.400
Gastos en Bienes Corrientes y Servicios	3.502.700
Gastos Financieros	6.500
Transferencias Corrientes	260.700
Inversiones Reales	1.304.200
Transferencias de Capital	0
Activos Financieros	0
Pasivos Financieros	91.500

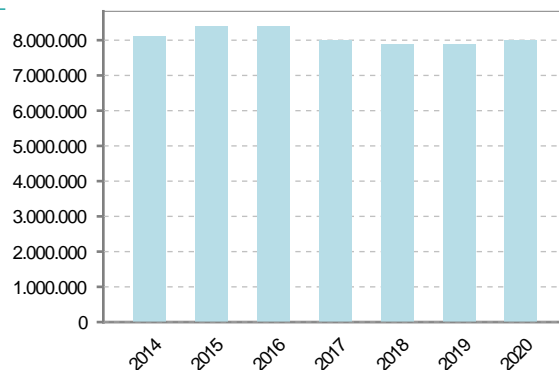
Gastos



Ingresos por capitulos

Impuestos Directos	3.296.000
Impuestos Indirectos	150.000
Tasas y Otros Ingresos	1.976.000
Transferencias Corrientes	2.000.000
Ingresos Patrimoniales	19.000
Enajenacion de Inversiones Reales	0
Transferencias de Capital	559.000
Activos Financieros	0
Pasivos Financieros	0

Ingresos





19. Educación - Curso 2020 / 2021 - Centros públicos

Educación Infantil 2º Ciclo, Primaria y Especial

Institución educativa

CRA	Sin centro rural agrupado
Colegios	1

Alumnado

Alumnos	416
---------	-----

ESO, Bachillerato y Ciclos Formativos

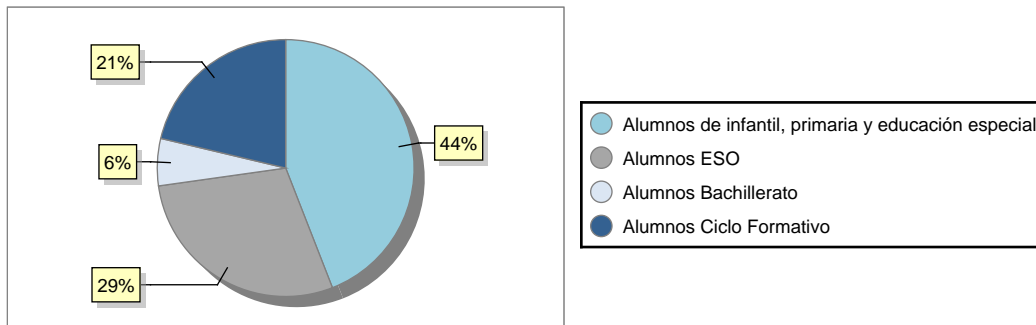
Institución educativa

Centros	2
---------	---

Alumnado

ESO	271
Bachillerato	56
Ciclos Formativos	201

Alumnos



20. Educación - Curso 2020 / 2021 - Centros privados

Educación Infantil 2º Ciclo, Primaria y Especial

Institución educativa

Colegios	1
----------	---

Alumnado

Alumnos	208
---------	-----

ESO, Bachillerato y Ciclos Formativos

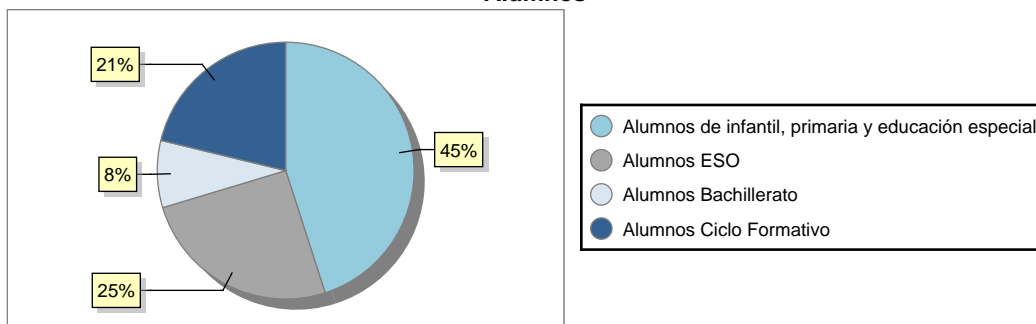
Institución educativa

Centros	1
---------	---

Alumnado

ESO	117
Bachillerato	39
Ciclos Formativos	98

Alumnos





21. Elecciones

Alcalde	Javier Ruiz	Bartolomé	Fecha de posesión	15-06-2019
Elecciones municipales 2019				
PP	920			
PSOE	992			
Otros	1.236			
Votos en blanco	46			
Elecciones autonómicas 2019				
PP	1.133			
PSOE	1.151			
Otros	818			
Votos en blanco	48			