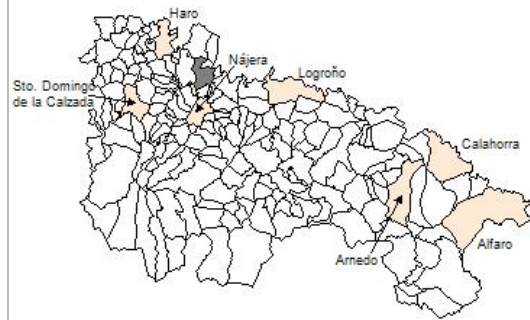




1. Datos Generales

Código INE	26129
Municipio	San Asensio
Partido judicial	Haro
Zona de salud	Haro
Superficie municipal (Km2)	32,33
Altitud máx. del núcleo de población principal (m)	535
Distancia a la capital	33
Número de núcleos	2



2. Evolución Demográfica

Padrón	2016	2017	2018	2019	2020	2021	2022
Total	1.166	1.130	1.124	1.114	1.108	1.111	1.113
Hombres	623	603	598	589	592	590	590
Mujeres	543	527	526	525	516	521	523
Densidad	36,1	35,0	34,8	34,5	34,3	34,4	34,4
Extranjeros	69	44	51	44	51	47	49

San Asensio - 2022



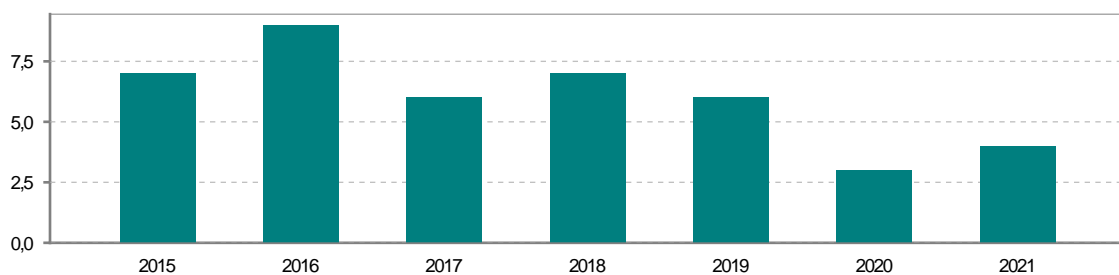
3. Índices y tasas de Población (1/1/2022)

	San Asensio	La Rioja
Ratio de feminidad (Total Mujeres / Total Hombres) x 100	88,64	102,65
Índice de infancia (Pob. de 0 a 14 / Pob. Total) x 100	9,97	13,91
Índice de tendencia (Pob. de 0 a 4 / Pob. de 5 a 9) x 100	64,10	80,58
Índice de juventud (Pob. de 15 a 29 / Pob. total) x 100	11,41	14,67
Índice de longevidad (Pob. > 84 / Pob. > 64) x 100	21,09	19,12
Índice de vejez (Pob. >= 65 / Pob. Total) x 100	34,50	21,52
Tasa de dependencia ((Pob. < 16 + Pob. > 64) / Pob. de 16 a 64) x 100	82,76	57,39
Tasa de reemplazo (Pob. de 20 a 29 / Pob. de 55 a 64) x 100	50,61	67,41
Tasa de maternidad (Pob. de 0 a 4 / Mujeres de 15 a 49) x 100	15,34	18,26
Tasa de residentes extranjeros (Total extranjeros / Pob. Total) x 100	4,40	13,05

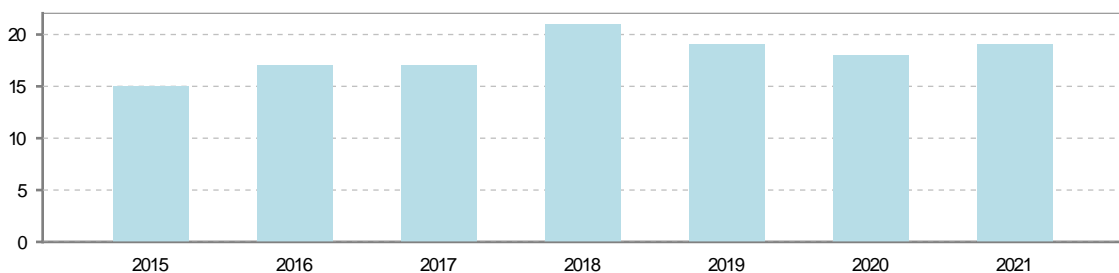
4. Movimiento Natural de la Población

	2016	2017	2018	2019	2020	2021
Nacimientos	9	6	7	6	3	4
Defunciones	17	17	21	19	18	19
Matrimonios	2	2		1	2	1
Crecimiento vegetativo	-8	-11	-14	-13	-15	-15

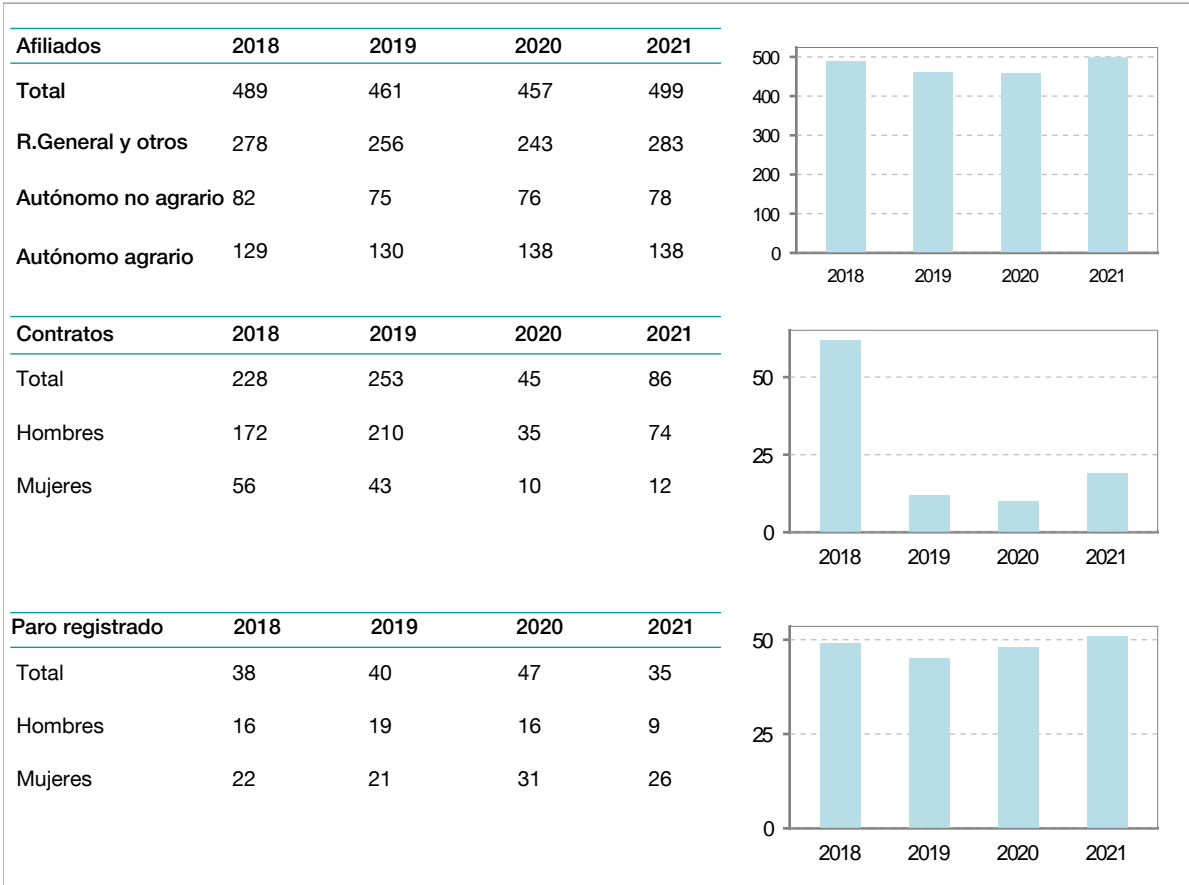
Nacimientos



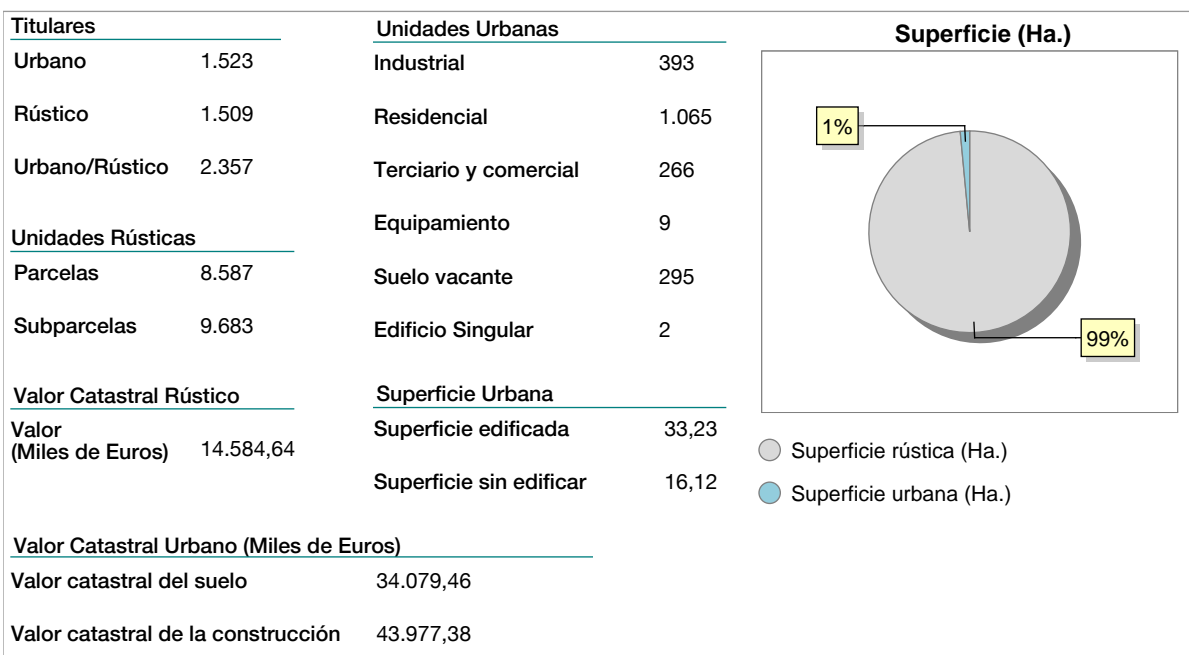
Defunciones



5. Mercado Laboral. (a 30 de junio)



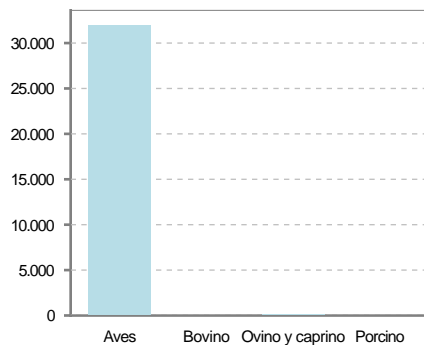
6. Catastro (2021)





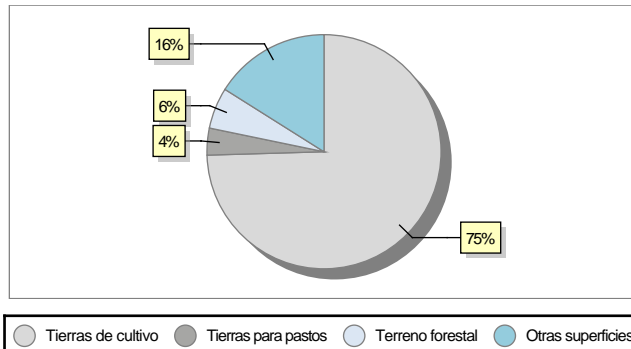
7. Ganadería (2021)

	Cabezas ganaderas	Unidades ganaderas
Aves	32.000	160,00
Gallinas		
Pollos	32.000	160,00
Bovinos	33	30,60
Terneros de cebo	6	3,60
Vacas de carne	27	27,00
Vacas de ordeño		
Conejas		
Conejas		
Ovinos y Caprinos	122	18,30
Cabras	17	2,55
Ovejas	105	15,75
Porcinos	6	1,24
Cerdas	2	0,60
Cerdos de cebo	4	0,64



8. Distribución General del Terreno (2021)

	Total	Regadío	Secano
Total Municipal	3.232	514	2.718
Tierras de cultivo	2.409	480	1.929
Barbecho y otras tierras	180	9	171
Cultivos herbáceos	171	29	142
Cultivos leñosos	2.058	442	1.616
Tierras para pastos	120		120
Pastizales	120		120
Prados naturales			
Terreno forestal	184	34	150
Monte abierto	1		1
Monte leñoso	118		118
Monte maderable	65	34	31
Otras superficies	519		519
Erial a pastos	176		176
Espartizal			
Ríos y lagos	63		63
Superficie no agrícola	240		240
Terreno improductivo	40		40



9. Cultivos herbáceos -Ha. (2021)

	Secano	Regadío	Total
Total cultivos herbáceos	142	29	171
Cereales grano	133	16	149
Leguminosas grano	2	1	3
Patata		1	1
Cultivos industriales			
Flores y plantas		3	3
Cultivos forrajeros	7	4	11
Hortalizas		4	4

10. Cultivos leñosos -Ha. (2021)

	Secano	Regadío	Total
Total cultivos leñosos	1.616	442	2.058
Cítricos			
Frutales	7	3	10
Viñedo	1.585	425	2.010
Olivar	24	9	33
Otros cultivos leñosos			
Viveros		5	5

11. Entidades Financieras

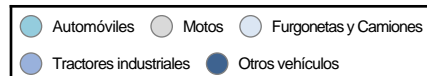
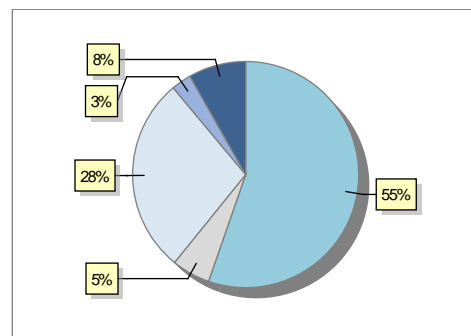
	2019	2020	2021
Entidades financieras de Depósito	3	3	2
Entidades Financieras de Crédito	0	0	0

12. Salud

	2019	2020	2021
Centros de salud	0	0	0
Consultorios	1	1	1
Farmacias	1	1	1
Botiquines	0	0	0

13. Parque de Vehículos

	2019	2020	2021	2022
Total vehículos	1.151	1.152	1.164	1.182
Automóviles	637	633	644	654
Motos	60	62	64	65
Furgonetas y Camiones	340	337	336	332
Autobuses	0	0	0	0
Tractores industriales	22	26	27	34
Otros vehículos	92	94	93	97



14. Espacios Deportivos

	2021
Campos de tiro	0
Campos de golf	0
Campos de fútbol	0
Rocodromos	0
Pistas de petanca	0
Pistas de padel	0
Pistas de atletismo	0
Piscinas cubiertas	0
Pistas de squash	0
Pistas polideportivas	3
Pistas de tenis	0
Piscinas al aire libre	1
Pabellones polideportivos	0
Pabellones con fronton	1
Frontones	1

15. Turismo (2022)

	Establecimientos	Habitaciones	Plazas
Hoteles	2	14	28
Casas rurales	2	12	13
Restaurantes	3		220
Hostales			
Pensiones			
Turismo activo			
Agencias de viajes			
Apartamentos			
Campings			
Albergues turísticos			
Viviendas de uso turístico	4		
Empresas organizadoras de congresos y reuniones			

16. Conectividad: Banda ancha Fija

Entidad Municipal	Caudal de Bajada	Fibra optica de centralita	Fibra optica hasta el Hogar
San Asensio	30 Mb	SI	NO

17. Conectividad: Banda ancha Movil

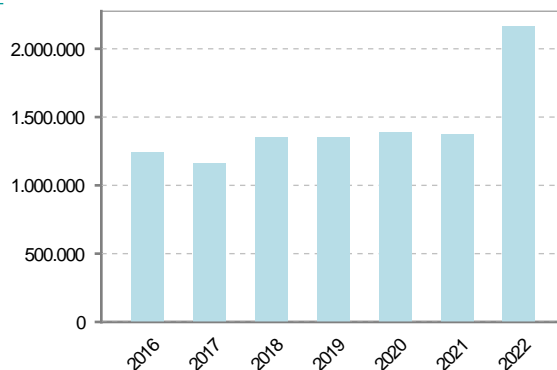
Entidad Municipal	Caudal de Bajada	UMTS
San Asensio	6 Mb	SI

18. Presupuestos Municipales

Gastos por capitulos

Gastos de Personal	293.430
Gastos en Bienes Corrientes y Servicios	775.780
Gastos Financieros	12.500
Transferencias Corrientes	36.300
Inversiones Reales	1.049.000
Transferencias de Capital	0
Activos Financieros	0
Pasivos Financieros	0

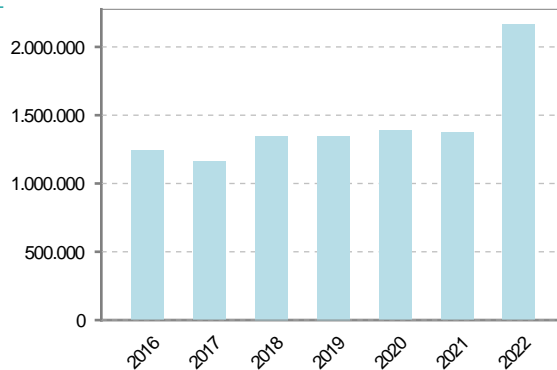
Gastos



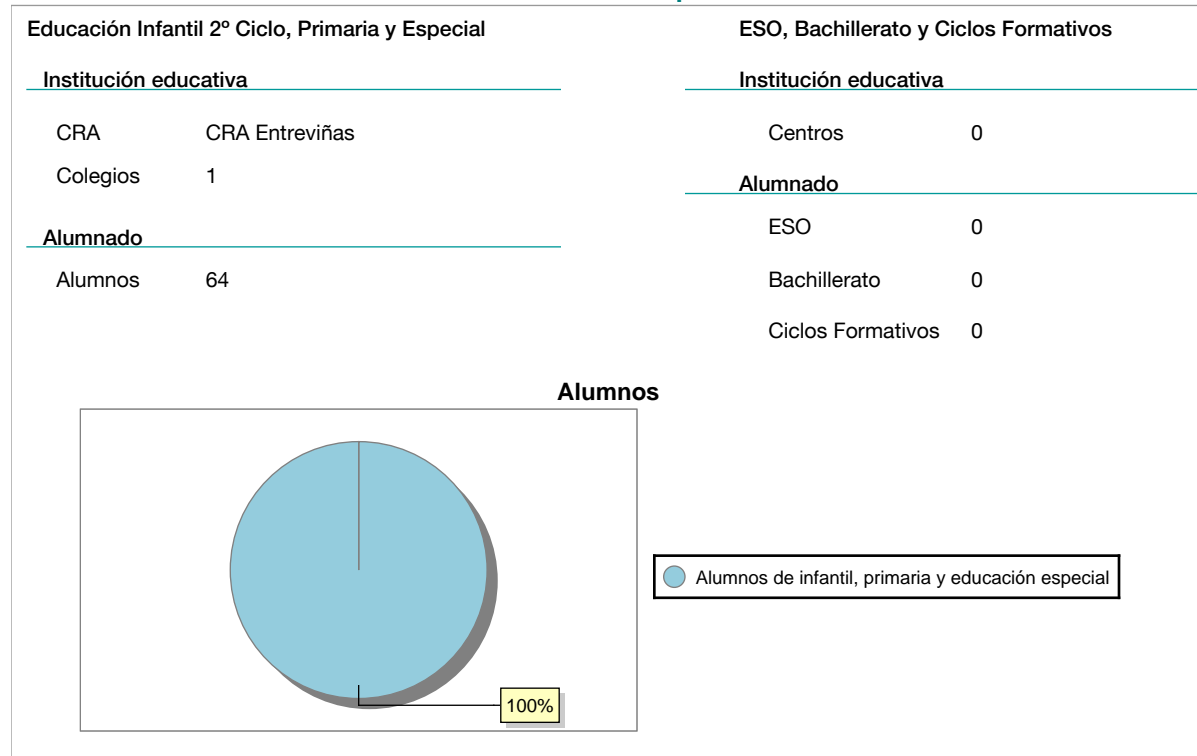
Ingresos por capitulos

Impuestos Directos	705.000
Impuestos Indirectos	25.000
Tasas y Otros Ingresos	311.900
Transferencias Corrientes	253.100
Ingresos Patrimoniales	112.010
Enajenacion de Inversiones Reales	0
Transferencias de Capital	760.000
Activos Financieros	0
Pasivos Financieros	0

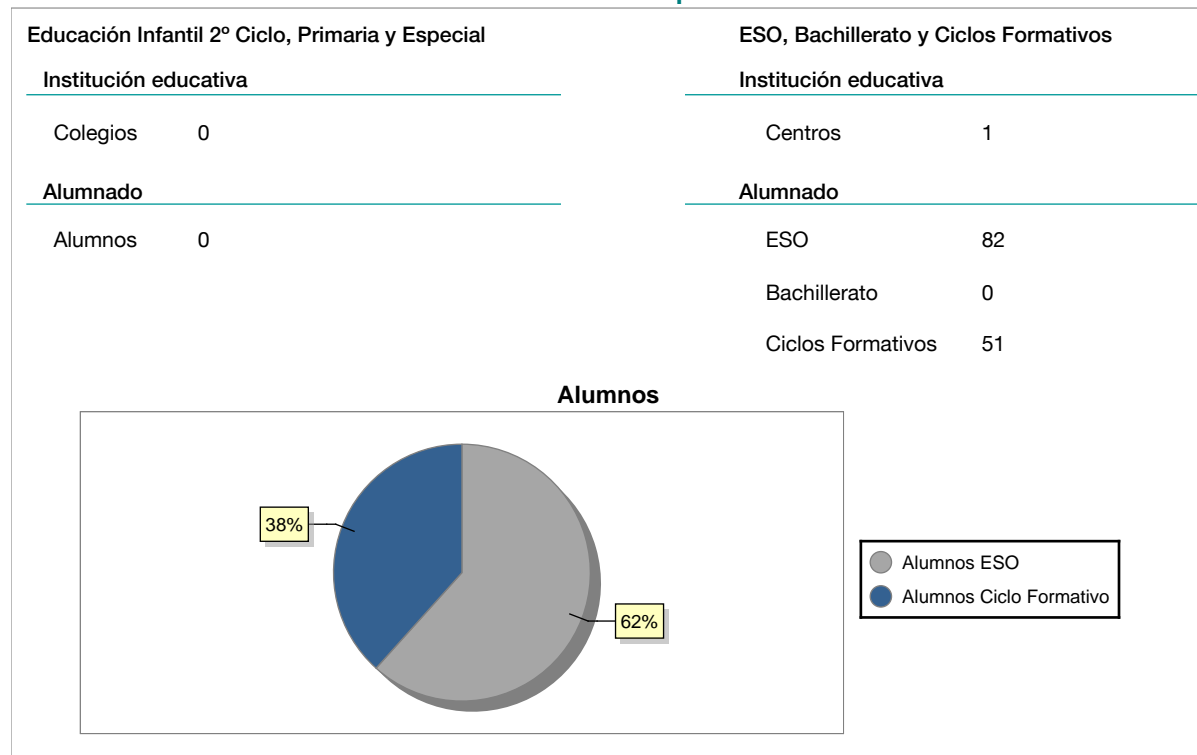
Ingresos



19. Educación - Curso 2022 / 2023 - Centros públicos



20. Educación - Curso 2022 / 2023 - Centros privados





21. Elecciones

