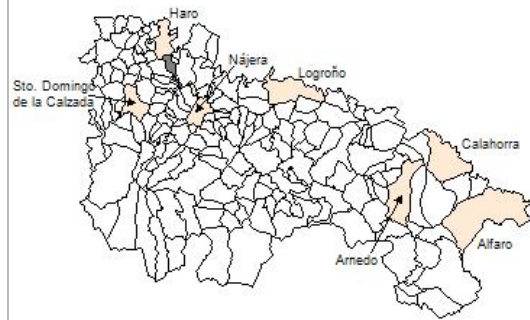




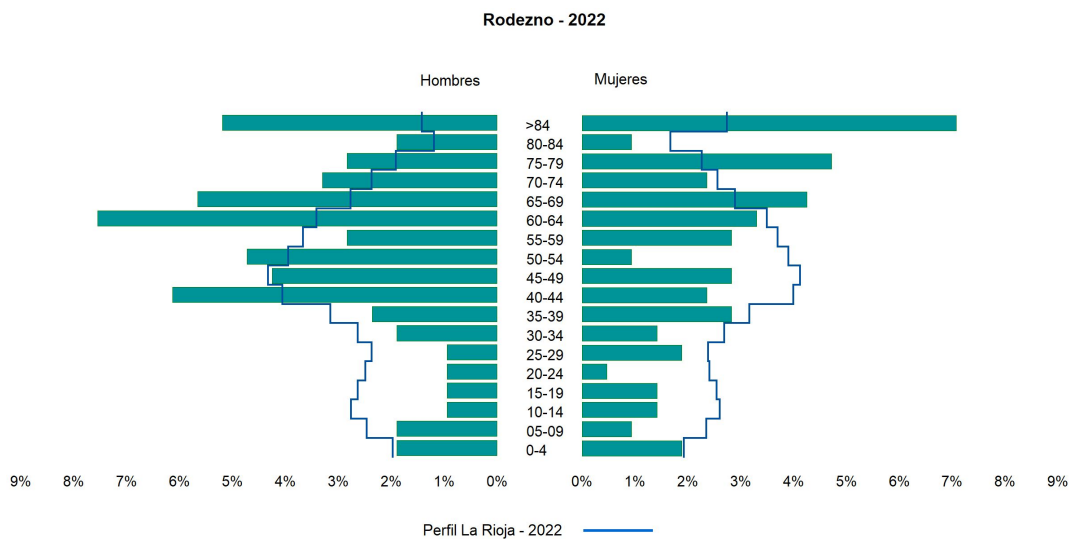
1. Datos Generales

Código INE	26127
Municipio	Rodezno
Partido judicial	Haro
Zona de salud	Haro
Superficie municipal (Km2)	14,3
Altitud máx. del núcleo de población principal (m)	547
Distancia a la capital	45
Número de núcleos	4



2. Evolución Demográfica

Padrón	2016	2017	2018	2019	2020	2021	2022
Total	250	249	229	229	228	212	212
Hombres	142	137	122	125	126	118	119
Mujeres	108	112	107	104	102	94	93
Densidad	17,5	17,4	16,0	16,0	15,9	14,8	14,8
Extranjeros	27	32	29	32	28	25	21



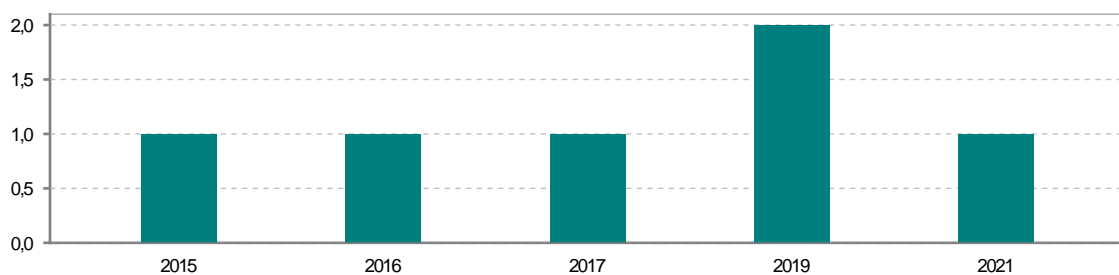
3. Índices y tasas de Población (1/1/2022)

	Rodezno	La Rioja
Ratio de feminidad (Total Mujeres / Total Hombres) x 100	78,15	102,65
Índice de infancia (Pob. de 0 a 14 / Pob. Total) x 100	8,96	13,91
Índice de tendencia (Pob. de 0 a 4 / Pob. de 5 a 9) x 100	133,33	80,58
Índice de juventud (Pob. de 15 a 29 / Pob. total) x 100	6,60	14,67
Índice de longevidad (Pob. > 84 / Pob. > 64) x 100	32,10	19,12
Índice de vejez (Pob. >= 65 / Pob. Total) x 100	38,21	21,52
Tasa de dependencia ((Pob. < 16 + Pob. > 64) / Pob. de 16 a 64) x 100	92,73	57,39
Tasa de reemplazo (Pob. de 20 a 29 / Pob. de 55 a 64) x 100	25,71	67,41
Tasa de maternidad (Pob. de 0 a 4 / Mujeres de 15 a 49) x 100	28,57	18,26
Tasa de residentes extranjeros (Total extranjeros / Pob. Total) x 100	9,91	13,05

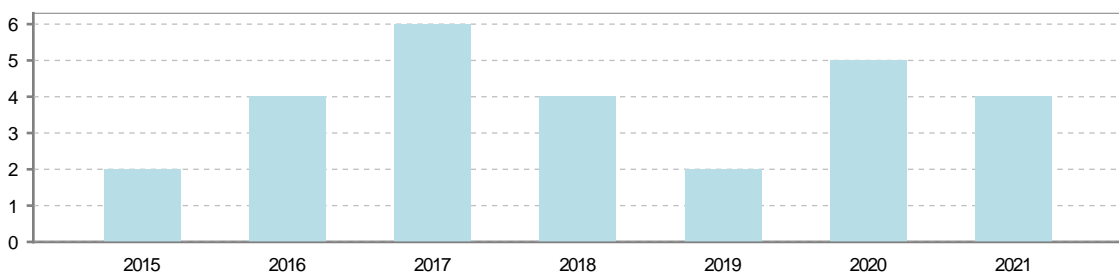
4. Movimiento Natural de la Población

	2016	2017	2018	2019	2020	2021
Nacimientos	1	1		2		1
Defunciones	4	6	4	2	5	4
Matrimonios			1			2
Crecimiento vegetativo	-3	-5	-4	0	-5	-3

Nacimientos

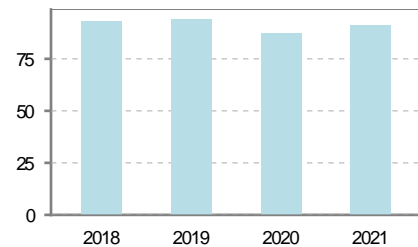


Defunciones

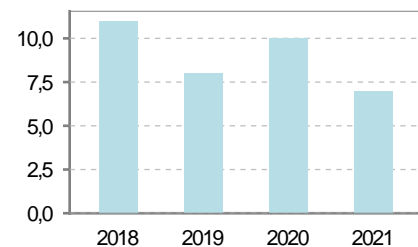


5. Mercado Laboral. (a 30 de junio)

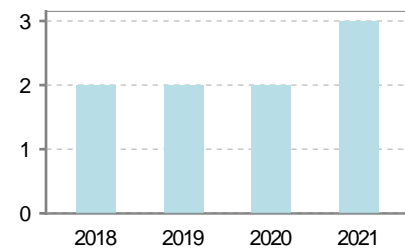
Afiliados	2018	2019	2020	2021
Total	93	94	87	91
R.General y otros	63	62	55	60
Autónomo no agrario	10	11	11	12
Autónomo agrario	20	21	21	19



Contratos	2018	2019	2020	2021
Total	59	66	33	48
Hombres	22	30	27	13
Mujeres	37	36	6	35



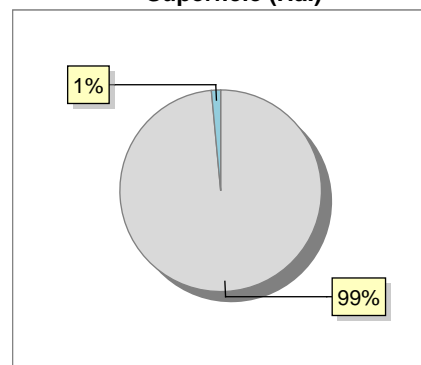
Paro registrado	2018	2019	2020	2021
Total	1	2	4	2
Hombres		2	3	2
Mujeres	1		1	



6. Catastro (2021)

Titulares		Unidades Urbanas	
Urbano	651	Industrial	13
Rústico	710	Residencial	364
Urbano/Rústico	1.106	Terciario y comercial	172
Unidades Rústicas		Equipamiento	5
Parcelas	1.602	Suelo vacante	130
Subparcelas	1.899	Edificio Singular	3
Valor Catastral Rústico		Superficie Urbana	
Valor (Miles de Euros)	6.569,78	Superficie edificada	12,76
		Superficie sin edificar	9,01
Valor Catastral Urbano (Miles de Euros)			
Valor catastral del suelo	10.341,48		
Valor catastral de la construcción	13.142,27		

Superficie (Ha.)



● Superficie rústica (Ha.)
● Superficie urbana (Ha.)

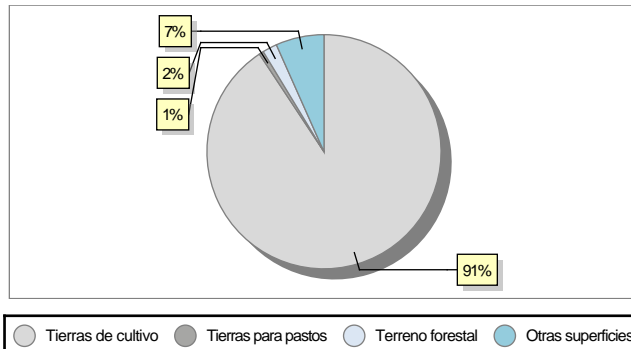


7. Ganadería (2021)

	Cabezas ganaderas	Unidades ganaderas
Aves		
Gallinas		
Pollos		
Bovinos		
Terneros de cebo		
Vacas de carne		
Vacas de ordeño		
Conejas		
Conejas		
Ovinos y Caprinos		
Cabras		
Ovejas		
Porcinos		
Cerdas		
Cerdos de cebo		

8. Distribución General del Terreno (2021)

	Total	Regadío	Secano
Total Municipal	1.440	712	728
Tierras de cultivo	1.306	710	596
Barbecho y otras tierras	85	49	36
Cultivos herbáceos	666	543	123
Cultivos leñosos	555	118	437
Tierras para pastos	9		9
Pastizales	9		9
Prados naturales			
Terreno forestal	29	2	27
Monte abierto			
Monte leñoso	21		21
Monte maderable	8	2	6
Otras superficies	96		96
Erial a pastos	6		6
Espartizal			
Ríos y lagos	3		3
Superficie no agrícola	86		86
Terreno improductivo	1		1



9. Cultivos herbáceos -Ha. (2021)

	Secano	Regadío	Total
Total cultivos herbáceos	123	543	666
Cereales grano	113	417	530
Leguminosas grano	2		2
Patata		32	32
Cultivos industriales	8	38	46
Flores y plantas			
Cultivos forrajeros			
Hortalizas		56	56

10. Cultivos leñosos -Ha. (2021)

	Secano	Regadío	Total
Total cultivos leñosos	437	118	555
Cítricos			
Frutales	2		2
Viñedo	434	118	552
Olivar	1		1
Otros cultivos leñosos			
Viveros			

11. Entidades Financieras

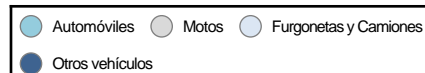
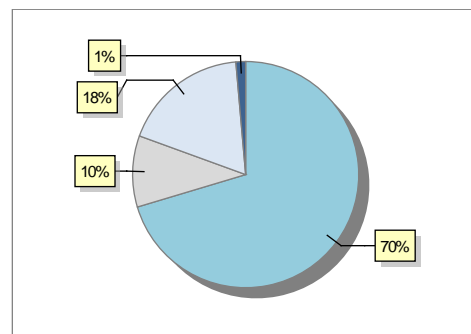
	2019	2020	2021
Entidades financieras de Depósito	1	0	0
Entidades Financieras de Crédito	0	0	0

12. Salud

	2019	2020	2021
Centros de salud	0	0	0
Consultorios	1	1	1
Farmacias	1	1	1
Botiquines	0	0	0

13. Parque de Vehículos

	2019	2020	2021	2022
Total vehículos	222	221	219	216
Automóviles	152	155	150	152
Motos	17	17	24	22
Furgonetas y Camiones	50	46	43	39
Autobuses	0	0	0	0
Tractores industriales	0	0	0	0
Otros vehículos	3	3	2	3



14. Espacios Deportivos

	2021
Campos de tiro	0
Campos de golf	0
Campos de fútbol	0
Rocodromos	0
Pistas de petanca	0
Pistas de padel	0
Pistas de atletismo	0
Piscinas cubiertas	0
Pistas de squash	0
Pistas polideportivas	1
Pistas de tenis	0
Piscinas al aire libre	1
Pabellones polideportivos	0
Pabellones con fronton	0
Frontones	1

15. Turismo (2022)

	Establecimientos	Habitaciones	Plazas
Hoteles			
Casas rurales	1	6	12
Restaurantes	2		134
Hostales			
Pensiones			
Turismo activo			
Agencias de viajes			
Apartamentos			
Campings			
Albergues turísticos			
Viviendas de uso turístico	2		
Empresas organizadoras de congresos y reuniones			

16. Conectividad: Banda ancha Fija

Entidad Municipal	Caudal de Bajada	Fibra optica de centralita	Fibra optica hasta el Hogar
Rodezno	30 Mb	SI	NO

17. Conectividad: Banda ancha Movil

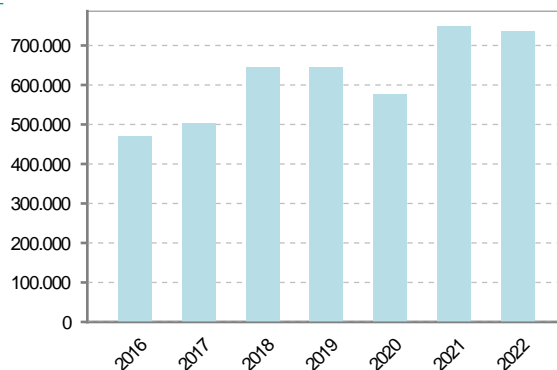
Entidad Municipal	Caudal de Bajada	UMTS
Rodezno	6 Mb	SI

18. Presupuestos Municipales

Gastos por capitulos

Gastos de Personal	151.360
Gastos en Bienes Corrientes y Servicios	178.885
Gastos Financieros	3.000
Transferencias Corrientes	0
Inversiones Reales	401.726
Transferencias de Capital	0
Activos Financieros	0
Pasivos Financieros	0

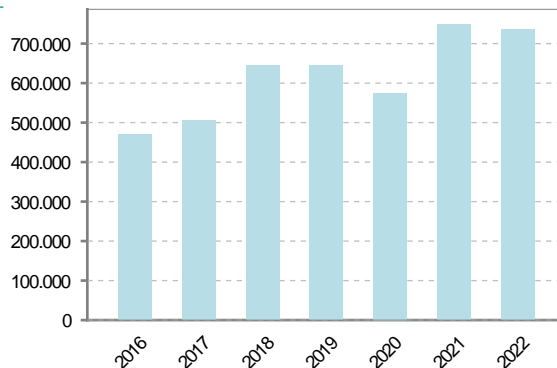
Gastos



Ingresos por capitulos

Impuestos Directos	163.575
Impuestos Indirectos	5.000
Tasas y Otros Ingresos	93.919
Transferencias Corrientes	154.315
Ingresos Patrimoniales	2.357
Enajenacion de Inversiones Reales	8.080
Transferencias de Capital	307.725
Activos Financieros	0
Pasivos Financieros	0

Ingresos





19. Educación - Curso 2022 / 2023 - Centros públicos

Educación Infantil 2º Ciclo, Primaria y Especial		ESO, Bachillerato y Ciclos Formativos	
Institución educativa		Institución educativa	
CRA	Sin centro rural agrupado	Centros	0
Colegios	0	Alumnado	
Alumnado		ESO	0
Alumnos	0	Bachillerato	0
		Ciclos Formativos	0
Alumnos			
<div style="border: 1px solid black; padding: 20px; width: fit-content; margin: 0 auto;"> <p>SIN DATOS</p> </div>			

20. Educación - Curso 2022 / 2023 - Centros privados

Educación Infantil 2º Ciclo, Primaria y Especial		ESO, Bachillerato y Ciclos Formativos	
Institución educativa		Institución educativa	
Colegios	0	Centros	0
Alumnado		Alumnado	
Alumnos	0	ESO	0
		Bachillerato	0
		Ciclos Formativos	0
Alumnos			
<div style="border: 1px solid black; padding: 20px; width: fit-content; margin: 0 auto;"> <p>SIN DATOS</p> </div>			

21. Elecciones

Alcalde	Noemí	Manzanos	Martínez	Fecha de posesión	15-06-2019
Elecciones municipales 2019					
PP		115		<ul style="list-style-type: none"> ● PP ● PSOE ● Votos en blanco 	
PSOE		62			
Votos en blanco		2			
Elecciones autonómicas 2019					
PP		88		<ul style="list-style-type: none"> ● PP ● PSOE ● Otros ● Votos en blanco 	
PSOE		74			
Otros		14			
Votos en blanco		1			