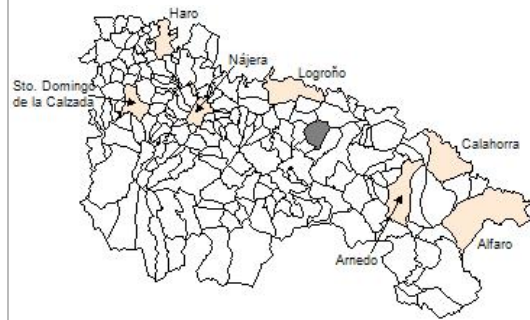




1. Datos Generales

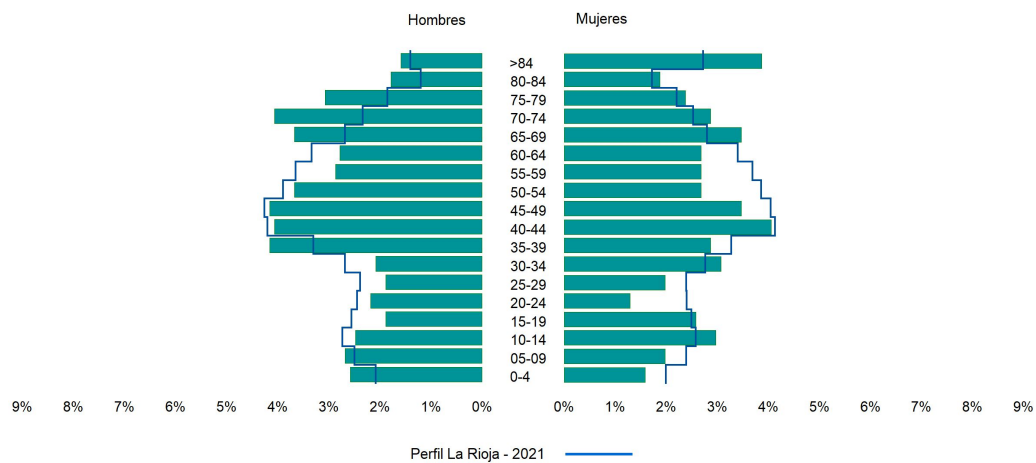
Código INE	26124
Municipio	Ribafrecha
Partido judicial	Logroño
Zona de salud	Alberite
Superficie municipal (Km2)	34,58
Altitud máx. del núcleo de población principal (m)	498
Distancia a la capital	14
Número de núcleos	2



2. Evolución Demográfica

Padrón	2015	2016	2017	2018	2019	2020	2021
Total	1.021	1.003	978	961	967	958	1.009
Hombres	538	532	511	503	501	500	521
Mujeres	483	471	467	458	466	458	488
Densidad	29,5	29,0	28,3	27,8	28,0	27,7	29,2
Extranjeros	53	52	46	54	60	59	58

Ribafrecha - 2021



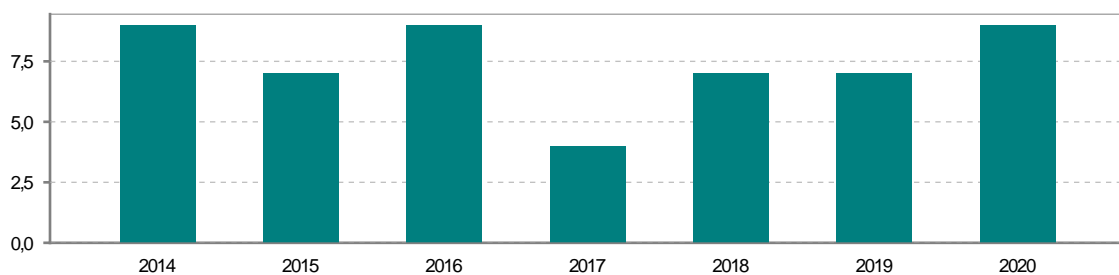
3. Índices y tasas de Población (1/1/2021)

	Ribafrecha	La Rioja
Ratio de feminidad (Total Mujeres / Total Hombres) x 100	93,67	102,63
Índice de infancia (Pob. de 0 a 14 / Pob. Total) x 100	14,27	14,12
Índice de tendencia (Pob. de 0 a 4 / Pob. de 5 a 9) x 100	89,36	82,91
Índice de juventud (Pob. de 15 a 29 / Pob. total) x 100	11,79	14,53
Índice de longevidad (Pob. > 84 / Pob. > 64) x 100	19,03	19,20
Índice de vejez (Pob. >= 65 / Pob. Total) x 100	28,64	21,21
Tasa de dependencia ((Pob. < 16 + Pob. > 64) / Pob. de 16 a 64) x 100	77,33	57,14
Tasa de reemplazo (Pob. de 20 a 29 / Pob. de 55 a 64) x 100	66,67	68,21
Tasa de maternidad (Pob. de 0 a 4 / Mujeres de 15 a 49) x 100	21,54	18,94
Tasa de residentes extranjeros (Total extranjeros / Pob. Total) x 100	5,75	12,79

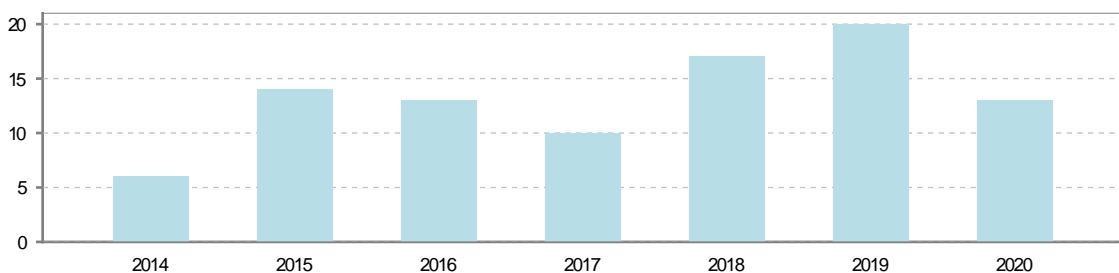
4. Movimiento Natural de la Población

	2015	2016	2017	2018	2019	2020
Nacimientos	7	9	4	7	7	9
Defunciones	14	13	10	17	20	13
Matrimonios	4	3	4	2	2	1
Crecimiento vegetativo	-7	-4	-6	-10	-13	-4

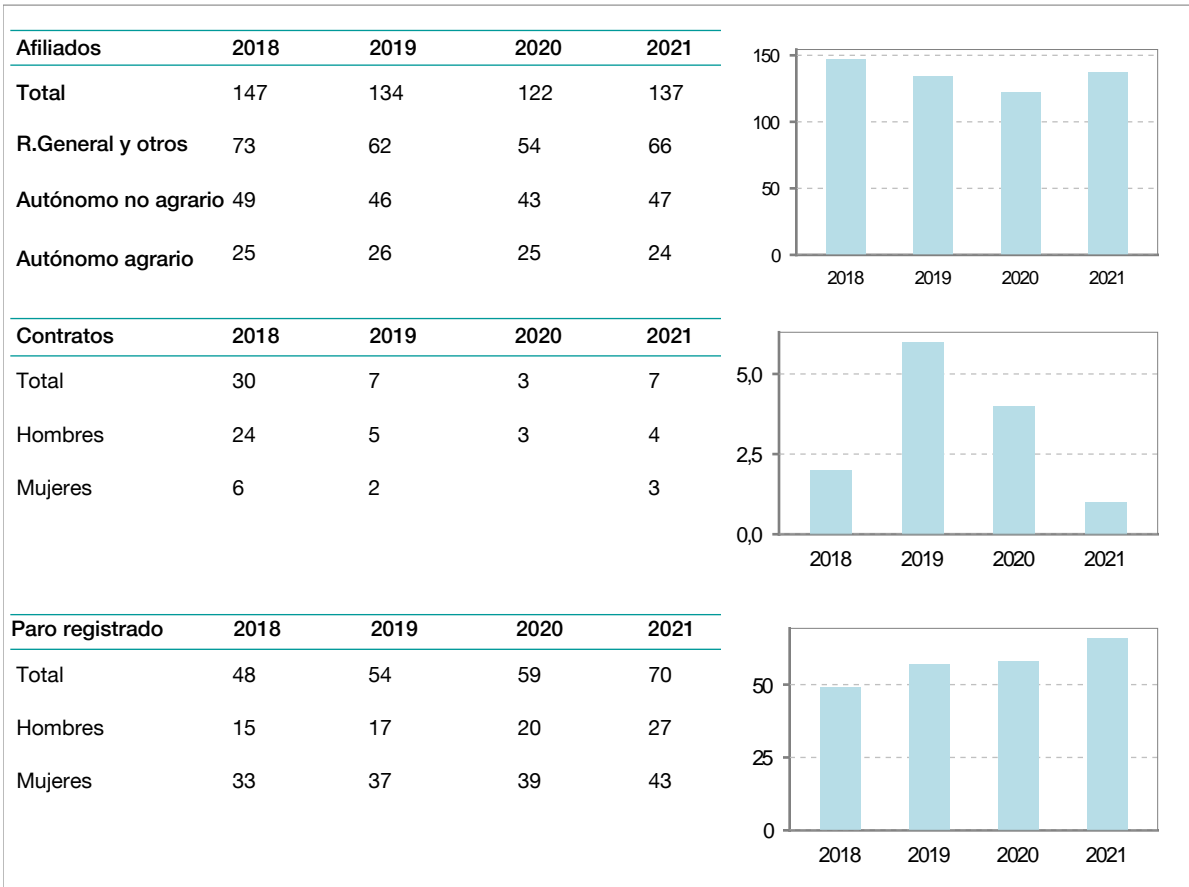
Nacimientos



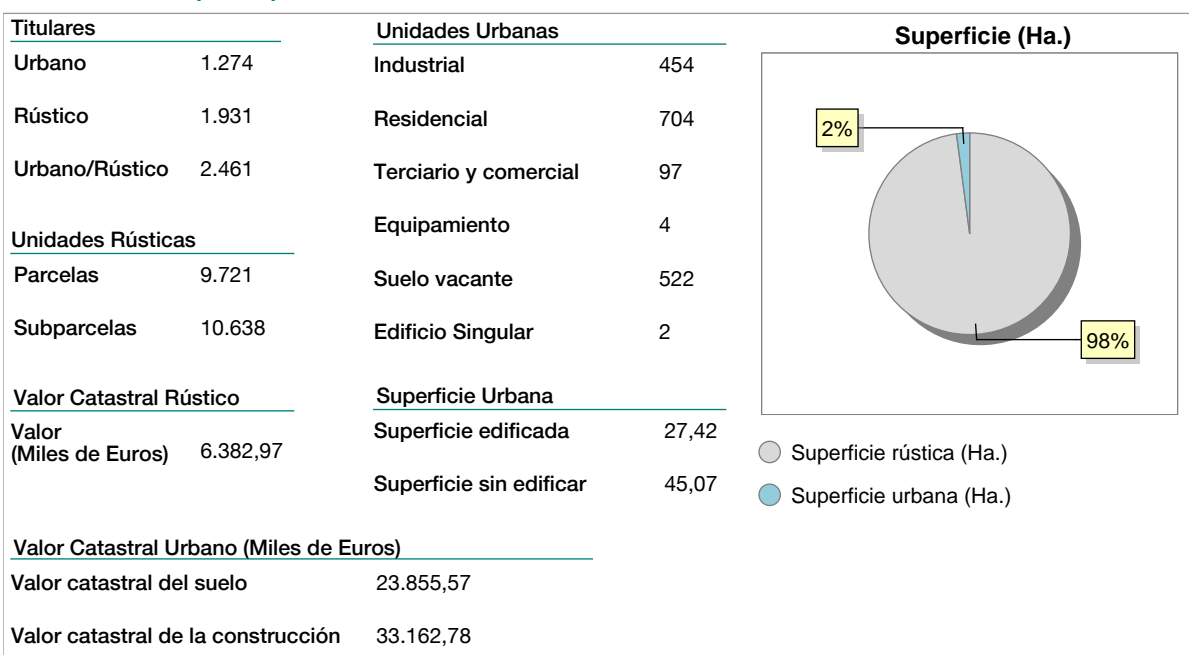
Defunciones



5. Mercado Laboral. (a 30 de junio)



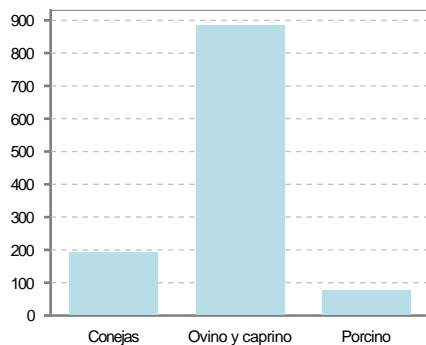
6. Catastro (2021)





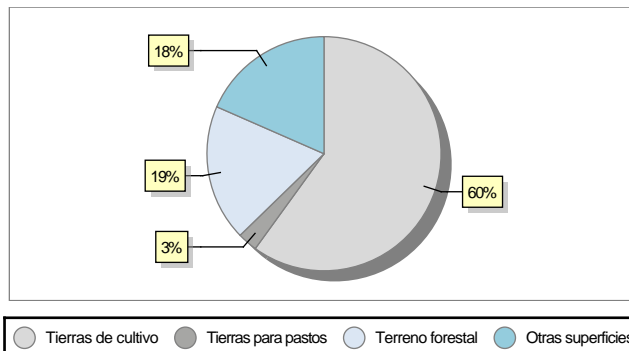
7. Ganadería (2021)

	Cabezas ganaderas	Unidades ganaderas
Aves		
Gallinas		
Pollos		
Bovinos		
Terneros de cebo		
Vacas de carne		
Vacas de ordeño		
Conejas	194	3,88
Conejas	194	3,88
Ovinos y Caprinos	886	132,90
Cabras	362	54,30
Ovejas	524	78,60
Porcinos	79	19,50
Cerdas	49	14,70
Cerdos de cebo	30	4,80



8. Distribución General del Terreno (2021)

	Total	Regadío	Secano
Total Municipal	3.456	227	3.229
Tierras de cultivo	2.073	219	1.854
Barbecho y otras tierras	392	7	385
Cultivos herbáceos	1.066	63	1.003
Cultivos leñosos	615	149	466
Tierras para pastos	95		95
Pastizales	95		95
Prados naturales			
Terreno forestal	651	8	643
Monte abierto			
Monte leñoso	340		340
Monte maderable	311	8	303
Otras superficies	637		637
Erial a pastos	467		467
Espartizal			
Ríos y lagos	58		58
Superficie no agrícola	92		92
Terreno improductivo	20		20



9. Cultivos herbáceos -Ha. (2021)

	Secano	Regadío	Total
Total cultivos herbáceos	1.003	63	1.066
Cereales grano	917	21	938
Leguminosas grano	62	8	70
Patata		2	2
Cultivos industriales	7		7
Flores y plantas			
Cultivos forrajeros	17	29	46
Hortalizas		3	3

10. Cultivos leñosos -Ha. (2021)

	Secano	Regadío	Total
Total cultivos leñosos	466	149	615
Cítricos			
Frutales	119	17	136
Viñedo	262	116	378
Olivar	85	16	101
Otros cultivos leñosos			
Viveros			

11. Entidades Financieras

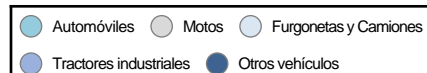
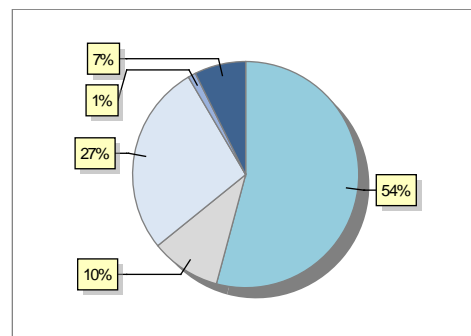
	2019	2020	2021
Entidades financieras de Depósito	2	2	2
Entidades Financieras de Crédito	0	0	0

12. Salud

	2019	2020	2021
Centros de salud	0	0	0
Consultorios	1	1	1
Farmacias	1	1	1
Botiquines	0	0	0

13. Parque de Vehículos

	2018	2019	2020	2021
Total vehículos	842	877	895	899
Automóviles	455	474	486	487
Motos	76	79	82	90
Furgonetas y Camiones	241	247	246	246
Autobuses	0	0	0	0
Tractores industriales	10	11	11	10
Otros vehículos	60	66	70	66



14. Espacios Deportivos

	2021
Campos de tiro	0
Campos de golf	0
Campos de fútbol	0
Rocodromos	0
Pistas de petanca	0
Pistas de padel	0
Pistas de atletismo	0
Piscinas cubiertas	0
Pistas de squash	0
Pistas polideportivas	0
Pistas de tenis	1
Piscinas al aire libre	1
Pabellones polideportivos	0
Pabellones con fronton	1
Frontones	0

15. Turismo (2022)

	Establecimientos	Habitaciones	Plazas
Hoteles			
Casas rurales			
Restaurantes			
Hostales			
Pensiones			
Turismo activo			
Agencias de viajes			
Apartamentos			
Campings			
Albergues turísticos			
Viviendas de uso turístico	1		
Empresas organizadoras de congresos y reuniones			

16. Conectividad: Banda ancha Fija

Entidad Municipal	Caudal de Bajada	Fibra optica de centralita	Fibra optica hasta el Hogar
Ribafrecha	30 Mb	SI	NO

17. Conectividad: Banda ancha Movil

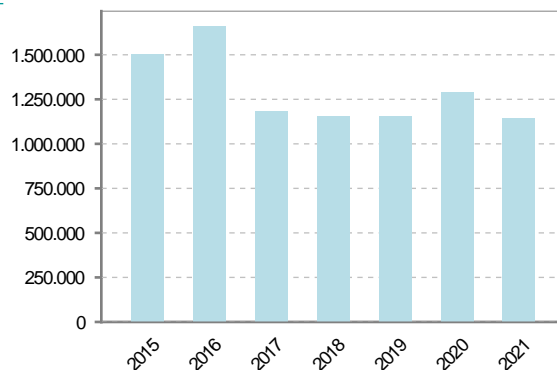
Entidad Municipal	Caudal de Bajada	UMTS
Ribafrecha	6 Mb	SI

18. Presupuestos Municipales

Gastos por capitulos

Gastos de Personal	246.730
Gastos en Bienes Corrientes y Servicios	561.900
Gastos Financieros	8.100
Transferencias Corrientes	15.000
Inversiones Reales	236.192
Transferencias de Capital	0
Activos Financieros	0
Pasivos Financieros	76.000

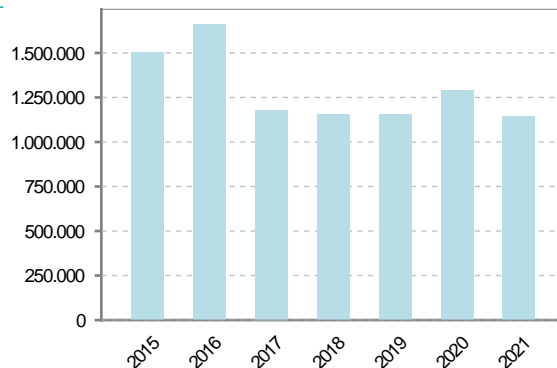
Gastos



Ingresos por capitulos

Impuestos Directos	375.000
Impuestos Indirectos	32.400
Tasas y Otros Ingresos	372.422
Transferencias Corrientes	181.000
Ingresos Patrimoniales	32.100
Enajenacion de Inversiones Reales	61.000
Transferencias de Capital	90.000
Activos Financieros	0
Pasivos Financieros	0

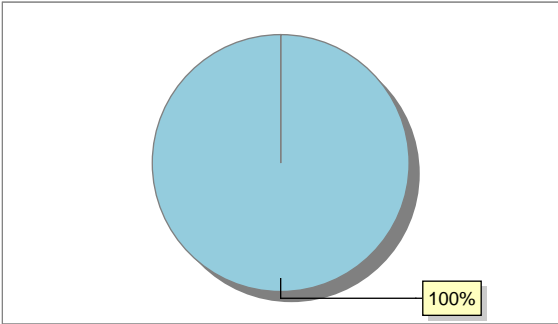
Ingresos



19. Educación - Curso 2021 / 2022 - Centros públicos

Educación Infantil 2º Ciclo, Primaria y Especial		ESO, Bachillerato y Ciclos Formativos	
Institución educativa		Institución educativa	
CRA	CRA Las cuatro villas	Centros	0
Colegios	1		
Alumnado		Alumnado	
Alumnos	75	ESO	0
		Bachillerato	0
		Ciclos Formativos	0

Alumnos



● Alumnos de infantil, primaria y educación especial

20. Educación - Curso 2021 / 2022 - Centros privados

Educación Infantil 2º Ciclo, Primaria y Especial		ESO, Bachillerato y Ciclos Formativos	
Institución educativa		Institución educativa	
Colegios	0	Centros	0
Alumnado		Alumnado	
Alumnos	0	ESO	0
		Bachillerato	0
		Ciclos Formativos	0

Alumnos

SIN DATOS



21. Elecciones

