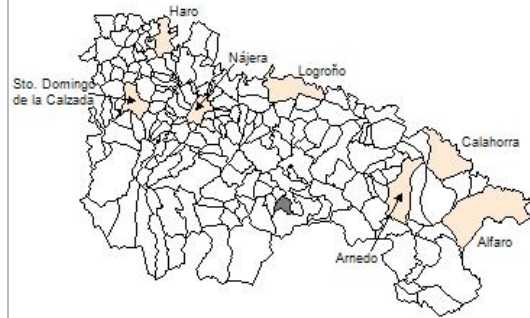


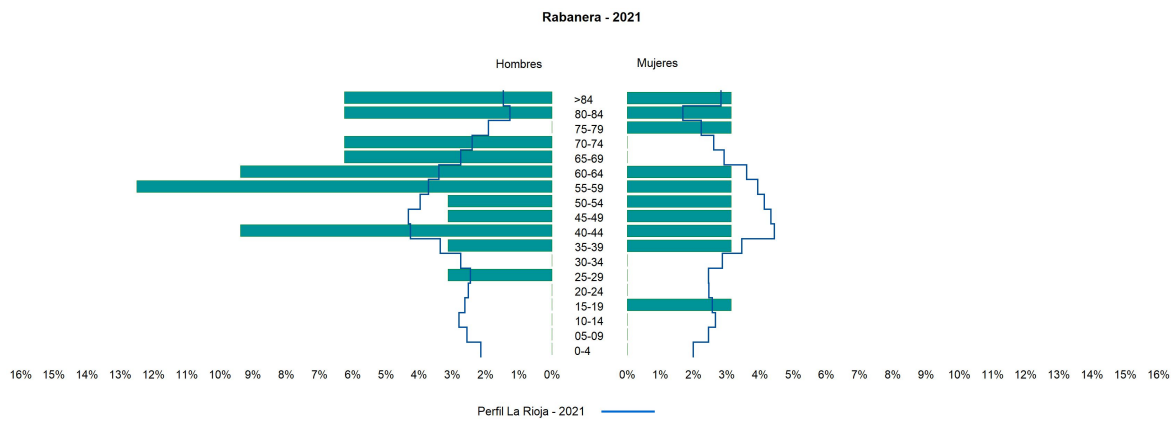
1. Datos Generales

Código INE	26121
Municipio	Rabanera
Partido judicial	Logroño
Zona de salud	San Román de Cameros
Superficie municipal (Km2)	13,81
Altitud máx. del núcleo de población principal (m)	966
Distancia a la capital	43
Número de núcleos	2



2. Evolución Demográfica

Padrón	2015	2016	2017	2018	2019	2020	2021
Total	34	28	28	32	32	32	32
Hombres	25	20	20	23	21	22	22
Mujeres	9	8	8	9	11	10	10
Densidad	2,5	2,0	2,0	2,3	2,3	2,3	2,3
Extranjeros	2	1	1	1	1	1	1



3. Índices y tasas de Población (1/1/2021)

	Rabanera	La Rioja
Ratio de feminidad (Total Mujeres / Total Hombres) x 100	45,45	102,63
Índice de infancia (Pob. de 0 a 14 / Pob. Total) x 100		14,12
Índice de tendencia (Pob. de 0 a 4 / Pob. de 5 a 9) x 100		82,91
Índice de juventud (Pob. de 15 a 29 / Pob. total) x 100	6,25	14,53
Índice de longevidad (Pob. > 84 / Pob. > 64) x 100	27,27	19,20
Índice de vejez (Pob. >= 65 / Pob. Total) x 100	34,38	21,21
Tasa de dependencia ((Pob. < 16 + Pob. > 64) / Pob. de 16 a 64) x 100	60,00	57,14
Tasa de reemplazo (Pob. de 20 a 29 / Pob. de 55 a 64) x 100	11,11	68,21
Tasa de maternidad (Pob. de 0 a 4 / Mujeres de 15 a 49) x 100		18,94
Tasa de residentes extranjeros (Total extranjeros / Pob. Total) x 100	3,12	12,79

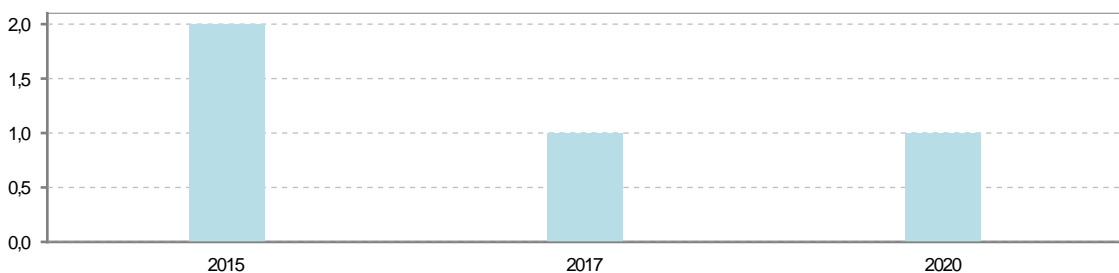
4. Movimiento Natural de la Población

	2015	2016	2017	2018	2019	2020
Nacimientos						
Defunciones	2		1			1
Matrimonios						
Crecimiento vegetativo	-2		-1			-1

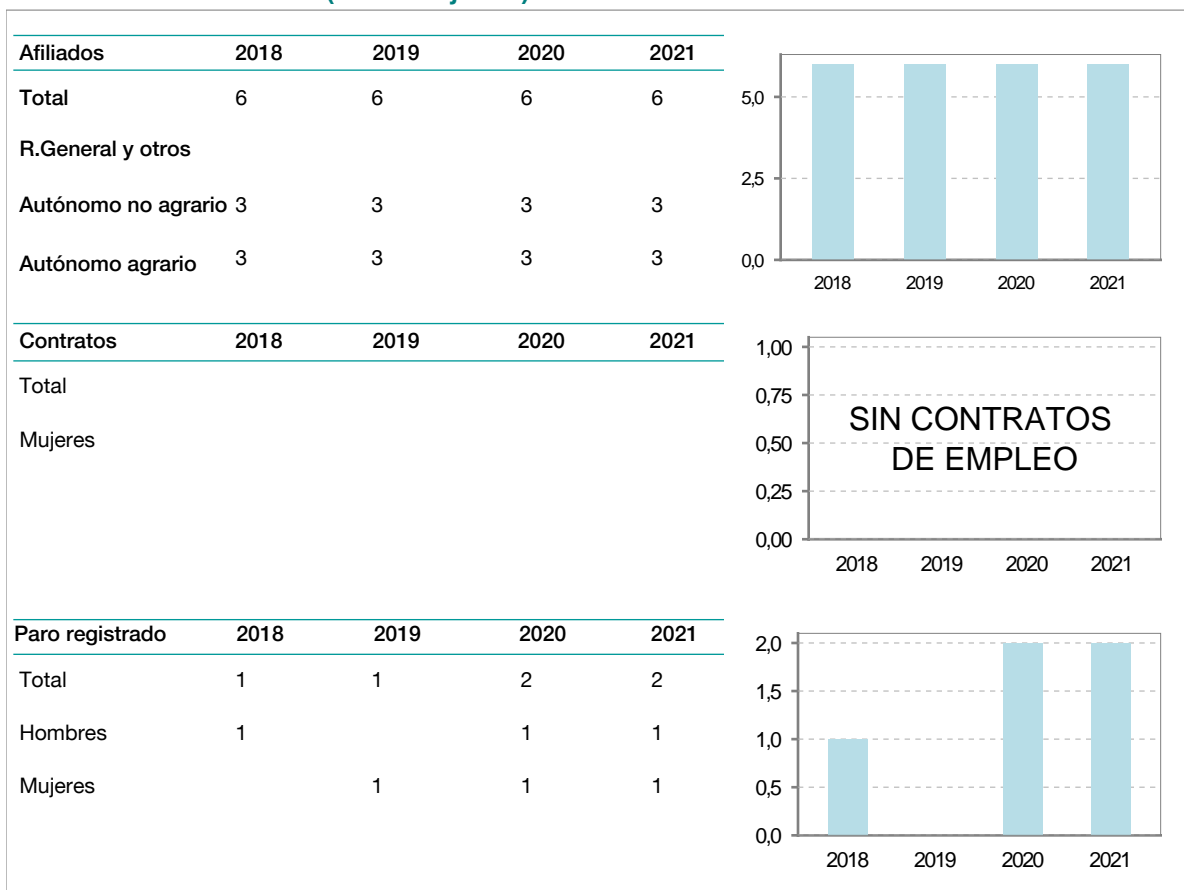
Nacimientos



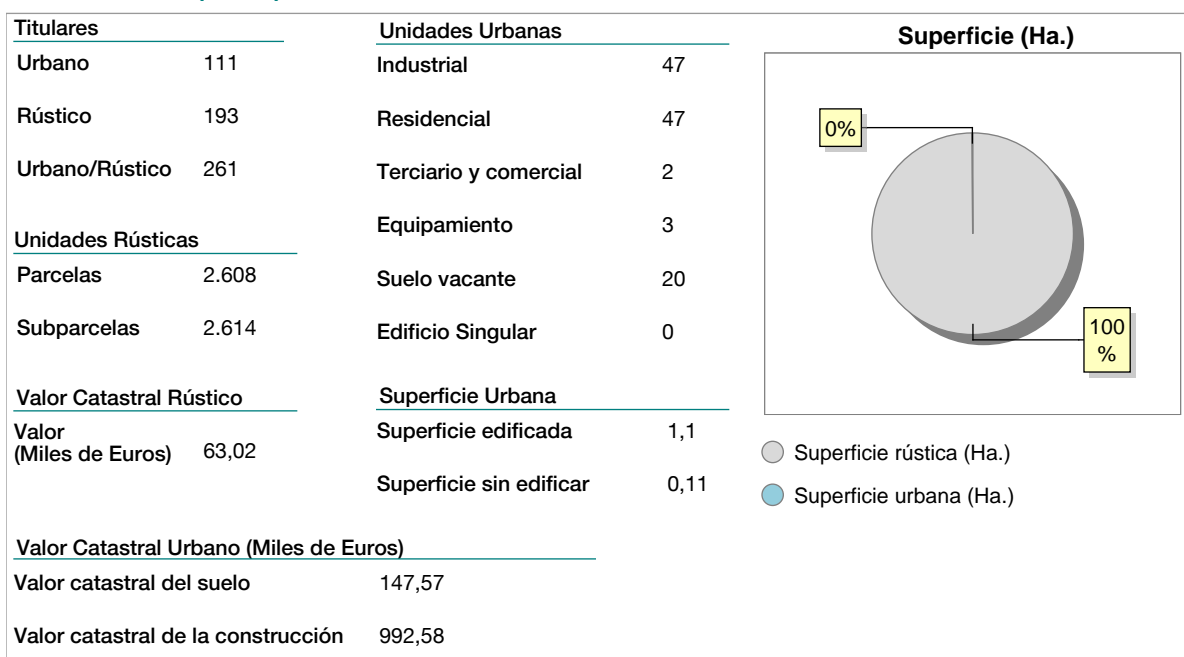
Defunciones



5. Mercado Laboral. (a 30 de junio)



6. Catastro (2021)





7. Ganadería (2021)

	Cabezas ganaderas	Unidades ganaderas
Aves		
Gallinas		
Pollos		
Bovinos	206	198,00
Terneros de cebo	20	12,00
Vacas de carne	186	186,00
Vacas de ordeño		
Conejas		
Conejas		
Ovinos y Caprinos		
Cabras		
Ovejas		
Porcinos		
Cerdas		
Cerdos de cebo		

A bar chart with a vertical axis from 0 to 200 in increments of 25. A single blue bar represents 'Bovino' with a value of 198,00.

8. Distribución General del Terreno (2021)

	Total	Regadío	Secano
Total Municipal	1.381	1	1.380
Tierras de cultivo			
Barbecho y otras tierras			
Cultivos herbáceos			
Cultivos leñosos			
Tierras para pastos	706	1	705
Pastizales	705		705
Prados naturales	1	1	
Terreno forestal	612		612
Monte abierto	16		16
Monte leñoso	325		325
Monte maderable	271		271
Otras superficies	63		63
Erial a pastos	39		39
Espartizal			
Ríos y lagos	3		3
Superficie no agrícola	18		18
Terreno improductivo	3		3

A 3D pie chart showing the distribution of land. The largest slice is grey, representing 'Tierras para pastos' at 51%. The next largest is light blue, representing 'Terreno forestal' at 44%. The smallest is dark blue, representing 'Otras superficies' at 5%.

9. Cultivos herbáceos -Ha. (2021)

	Secano	Regadío	Total
Total cultivos herbáceos			
Cereales grano			
Leguminosas grano			
Patata			
Cultivos industriales			
Flores y plantas			
Cultivos forrajeros			
Hortalizas			

10. Cultivos leñosos -Ha. (2021)

	Secano	Regadío	Total
Total cultivos leñosos			
Cítricos			
Frutales			
Viñedo			
Olivar			
Otros cultivos leñosos			
Viveros			

11. Entidades Financieras

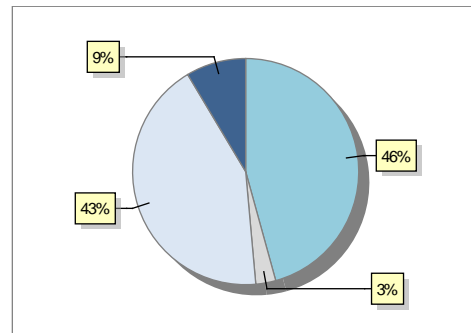
	2019	2020	2021
Entidades financieras de Depósito	0	0	0
Entidades Financieras de Crédito	0	0	0

12. Salud

	2019	2020	2021
Centros de salud	0	0	0
Consultorios	1	1	1
Farmacias	0	0	0
Botiquines	0	0	0

13. Parque de Vehículos

	2018	2019	2020	2021
Total vehículos	32	35	37	35
Automóviles	12	16	18	16
Motos	1	1	1	1
Furgonetas y Camiones	16	15	15	15
Autobuses	0	0	0	0
Tractores industriales	0	0	0	0
Otros vehículos	3	3	3	3



14. Espacios Deportivos

	2021
Campos de tiro	0
Campos de golf	0
Campos de fútbol	0
Rocodromos	0
Pistas de petanca	0
Pistas de padel	0
Pistas de atletismo	0
Piscinas cubiertas	0
Pistas de squash	0
Pistas polideportivas	0
Pistas de tenis	0
Piscinas al aire libre	0
Pabellones polideportivos	0
Pabellones con fronton	0
Frontones	0

15. Turismo (2022)

	Establecimientos	Habitaciones	Plazas
Hoteles			
Casas rurales			
Restaurantes			
Hostales			
Pensiones			
Turismo activo			
Agencias de viajes			
Apartamentos			
Campings			
Albergues turísticos			
Viviendas de uso turístico			
Empresas organizadoras de congresos y reuniones			

16. Conectividad: Banda ancha Fija

Entidad Municipal	Caudal de Bajada	Fibra optica de centralita	Fibra optica hasta el Hogar
Rabanera	<1Mb	NO	NO

17. Conectividad: Banda ancha Movil

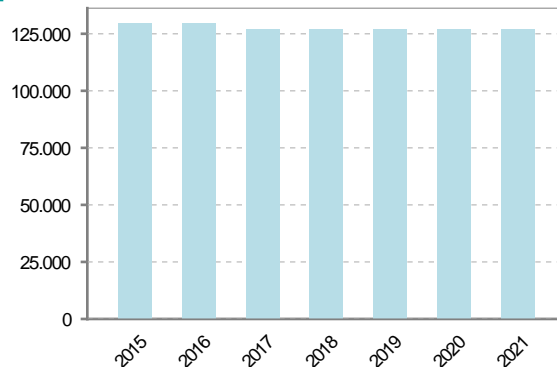
Entidad Municipal	Caudal de Bajada	UMTS
Rabanera		NO

18. Presupuestos Municipales

Gastos por capitulos

Gastos de Personal	8.909
Gastos en Bienes Corrientes y Servicios	19.829
Gastos Financieros	300
Transferencias Corrientes	1.700
Inversiones Reales	96.000
Transferencias de Capital	0
Activos Financieros	0
Pasivos Financieros	0

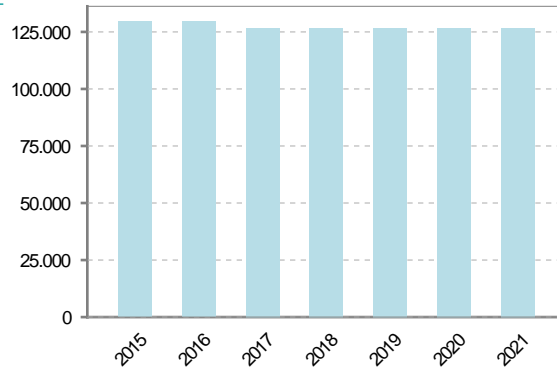
Gastos



Ingresos por capitulos

Impuestos Directos	3.000
Impuestos Indirectos	1.300
Tasas y Otros Ingresos	5.382
Transferencias Corrientes	13.761
Ingresos Patrimoniales	7.295
Enajenacion de Inversiones Reales	0
Transferencias de Capital	96.000
Activos Financieros	0
Pasivos Financieros	0

Ingresos





19. Educación - Curso 2021 / 2022 - Centros públicos

Educación Infantil 2º Ciclo, Primaria y Especial		ESO, Bachillerato y Ciclos Formativos	
Institución educativa		Institución educativa	
CRA	Sin centro rural agrupado	Centros	0
Colegios	0	Alumnado	
Alumnado		ESO	0
Alumnos	0	Bachillerato	0
		Ciclos Formativos	0
Alumnos			
<div style="border: 1px solid black; width: 100%; height: 100%; display: flex; align-items: center; justify-content: center;"> <p>SIN DATOS</p> </div>			

20. Educación - Curso 2021 / 2022 - Centros privados

Educación Infantil 2º Ciclo, Primaria y Especial		ESO, Bachillerato y Ciclos Formativos	
Institución educativa		Institución educativa	
Colegios	0	Centros	0
Alumnado		Alumnado	
Alumnos	0	ESO	0
		Bachillerato	0
		Ciclos Formativos	0
Alumnos			
<div style="border: 1px solid black; width: 100%; height: 100%; display: flex; align-items: center; justify-content: center;"> <p>SIN DATOS</p> </div>			



21. Elecciones

Alcalde	Andrés	Escolar	López	Fecha de posesión	15-06-2019
---------	--------	---------	-------	-------------------	------------

Elecciones municipales 2019	
PP	17
PSOE	3
Otros	3
Votos en blanco	2

Elecciones autonómicas 2019	
PP	14
PSOE	10
Otros	2