

Ficha Municipal - 2019

Comunidad Autónoma de La Rioja

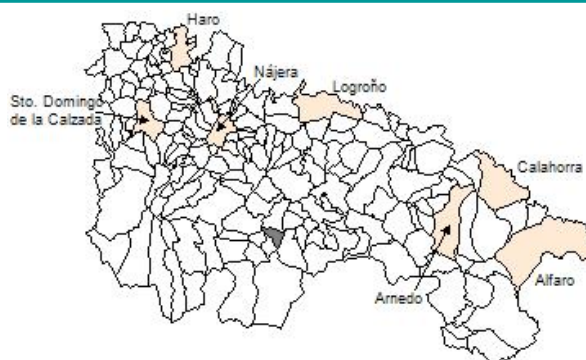


Gobierno
de La Rioja

Hacienda y
Administración
Pública



Instituto
de Estadística
de La Rioja



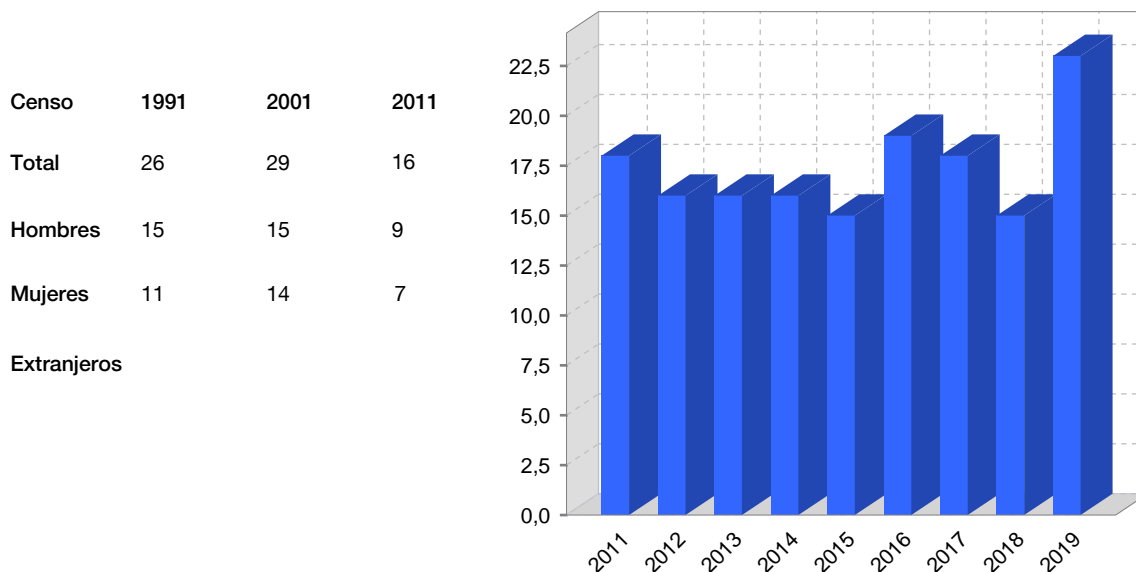
1. Datos Generales

Código INE	26115	Superficie municipal (Km ²)	11,89
Municipio	Pinillos	Altitud máxima del núcleo principal del municipio (m)	1.026
Partido judicial	Logroño	Distancia a la capital	40
Zona de salud	Torrecilla en Cameros	Número de núcleos	2

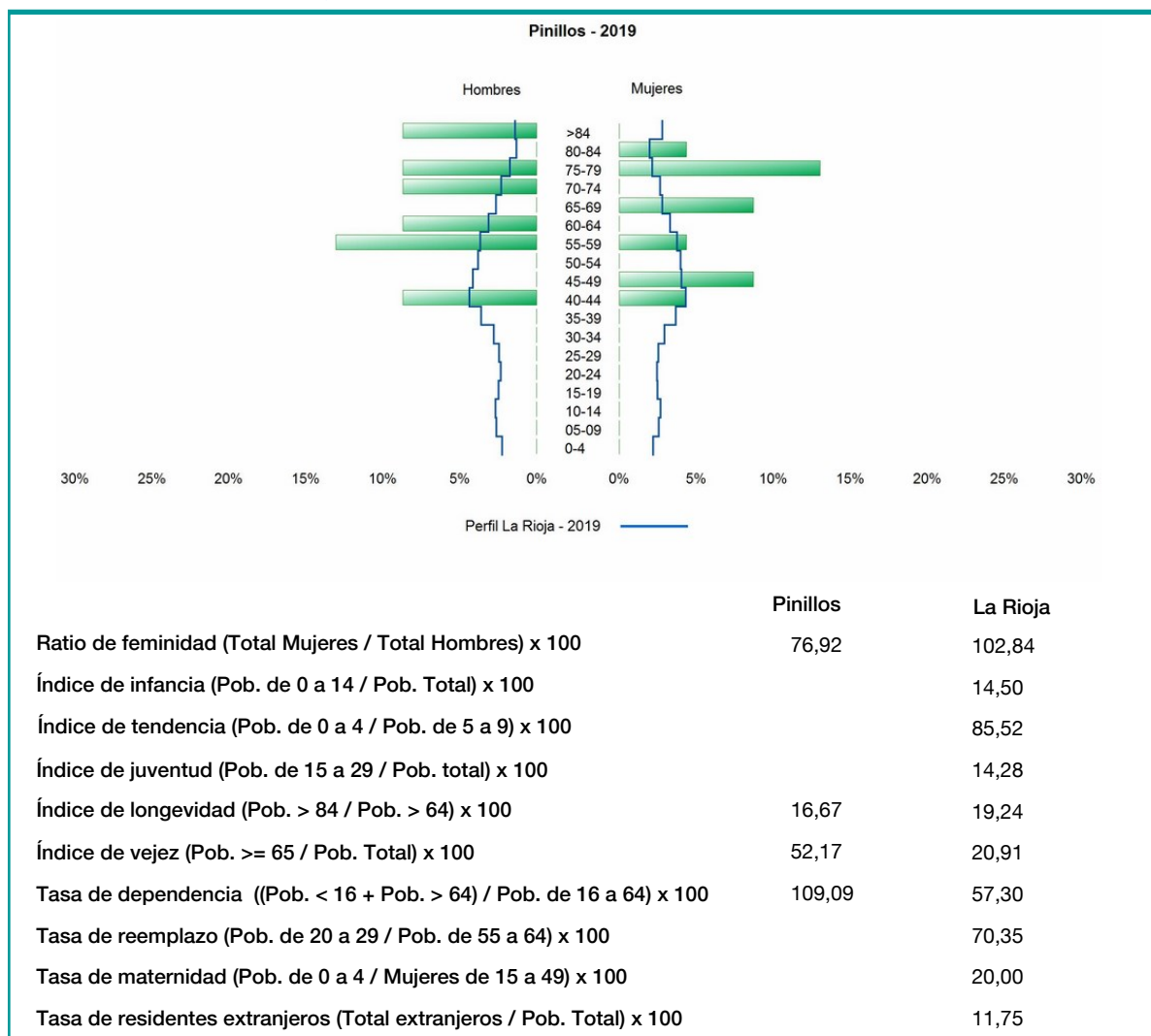
2. Evolución Demográfica

Padrón	2013	2014	2015	2016	2017	2018	2019
Total	16	16	15	19	18	15	23
Hombres	9	9	8	11	11	9	13
Mujeres	7	7	7	8	7	6	10
Densidad	1,3	1,3	1,3	1,6	1,5	1,3	1,9

Padrón municipal de habitantes



3. Pirámide, índices y tasas de Población (1/1/2019)



4. Movimiento Natural de la Población

	2013	2014	2015	2016	2017	2018
Nacimientos						
Defunciones					1	
Matrimonios						
Crecimiento vegetativo					-1	
Tasa bruta de mortalidad					60,61	
Tasa bruta de natalidad						
Tasa bruta de nupcialidad						

5. Mercado Laboral. (a 31 de marzo)

Afiliados en alta laboral en la Seguridad Social (2020)

Total	Régimen general y otros		Autónomo no agrario		Autónomo agrario (SETA)	
1			1			

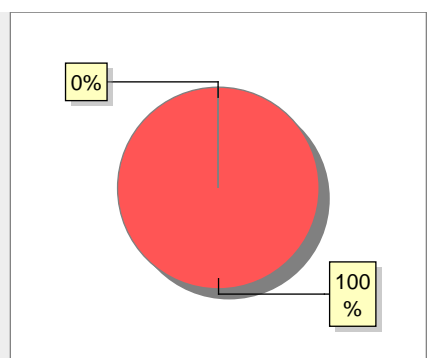
Contratos	2017	2018	2019	2020
Total				
Hombres				



Paro registrado	2017	2018	2019	2020
Total	1	1	1	
Hombres	1	1	1	



6. Catastro



● Superficie rústica (Ha.)	1.174,08
● Superficie urbana (Ha.)	0,85

Titulares 2019

Urbano	65
Rústico	98
Urbano/Rústico	144

Unidades Rústicas 2019

Parcelas	1.708
Subparcelas	1.721

Valor Catastral Rústico 2019

Valor (Miles de Euros)	98,38
------------------------	-------

Valor Catastral Urbano 2019 (Miles de Euros)

Valor catastral del suelo	43,13
Valor catastral de la construcción	415,13

Unidades Urbanas 2019

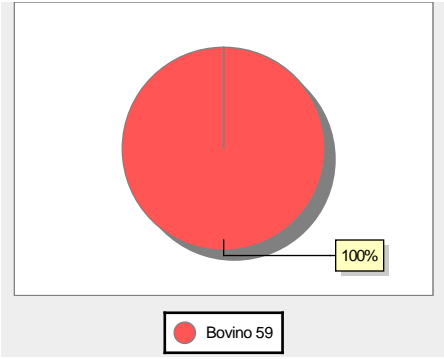
Industrial	37
Residencial	26
Terciario y comercial	0
Equipamiento	4
Suelo vacante	26
Edificio Singular	0

Superficie Urbana 2019

Superficie edificada	0,58
Superficie sin edificar	0,27

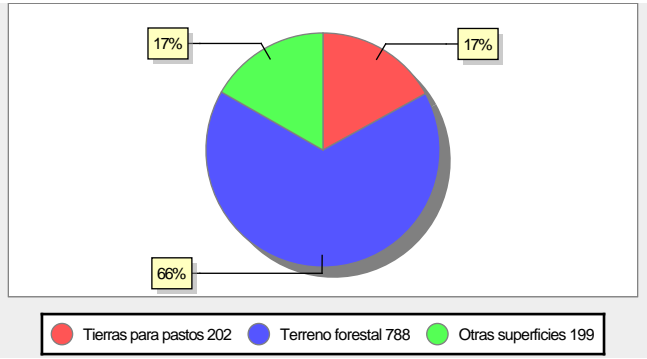
7. Ganadería - 2019

	Cabezas ganaderas	Unidades ganaderas
Aves		
Gallinas		
Pollos		
Bovinos		
Terneros de cebo	5	3,00
Vacas de carne	52	52,00
Vacas de ordeño	2	2,00
Conejas		
Conejas		
Ovinos y Caprinos		
Cabras		
Ovejas		
Porcinos		
Cerdas		
Cerdos de cebo		



8. Distribución General del Terreno - 2019

	Total	Regadío	Secano
Total Municipal	1.189		1.189
Tierras de cultivo			
Barbecho y otras tierras			
Cultivos herbáceos			
Cultivos leñosos			
Tierras para pastos			
Pastizales	199		199
Prados naturales	3		3
Terreno forestal			
Monte abierto	3		3
Monte leñoso	140		140
Monte maderable	645		645
Otras superficies			
Erial a pastos	125		125
Espartizal			
Ríos y lagos	1		1
Superficie no agrícola	13		13
Terreno improductivo	60		60



9. Distribución de cultivos herbáceos (Ha.) - 2019

	Secano	Regadío	Total
Total cultivos herbáceos			
Cereales grano			
Leguminosas grano			
Patata			
Cultivos industriales			
Flores y plantas			
Cultivos forrajeros			
Hortalizas			

SIN DATOS

10. Distribución de cultivos leñosos (Ha.) - 2019

	Secano	Regadío	Total
Total cultivos leñosos			
Cítricos			
Frutales			
Viñedo			
Olivar			
Otros cultivos leñosos			
Viveros			

SIN DATOS

11. Parque de Vehículos

	2011	2012	2013	2014	2015	2016	2017	2018	2019
Total vehículos	6	7	7	6	5	5	6	6	5
Automóviles	5	5	5	4	3	3	4	4	2
Motos	0	0	0	0	0	0	0	0	0
Furgonetas y Camiones	1	2	2	2	2	2	2	2	3
Autobuses	0	0	0	0	0	0	0	0	0
Tractores industriales	0	0	0	0	0	0	0	0	0
Otros vehículos	0	0	0	0	0	0	0	0	0

12. Entidades Financieras

	2014	2015	2016	2017	2018	2019
Entidades financieras de Depósito	0	0	0	0	0	0
Entidades Financieras de Crédito	0	0	0	0	0	0

13. Salud

	2015	2016	2017	2018	2019
Centros de salud	0	0	0	0	0
Consultorios	0	0	0	0	0
Farmacias	0	0	0	0	0
Botiquines	0	0	0	0	0

14. Espacios Deportivos

	2018	2019
Campos de tiro	0	0
Campos de golf	0	0
Campos de futbol	0	0
Rocodromos	0	0
Pistas de petanca	0	0
Pistas de padel	0	0
Pistas de atletismo	0	0
Piscinas cubiertas	0	0
Pistas de squash	0	0
Pistas polideportivas	0	0
Pistas de tenis	0	0
Piscinas al aire libre	0	0
Pabellones polideportivos	0	0
Pabellones con fronton	0	0
Frontones	1	1

15. Turismo - 2020. (a 31 de marzo)

	Establecimientos	Habitaciones	Plazas
Hoteles			
Casas rurales			
Restaurantes			
Hostales			
Pensiones			
Turismo activo			
Agencias de viajes			
Apartamentos			
Campings			
Albergues turísticos			
Viviendas de uso turístico			
Empresas organizadoras de congresos y reuniones			

16. Conectividad: Banda ancha Fija

Entidad Municipal	Caudal de Bajada	Fibra optica de centralita	Fibra optica hasta el Hogar
Pinillos	<1Mb	NO	NO

17. Conectividad: Banda ancha Movil

Entidad Municipal	Caudal de Bajada	UMTS
Pinillos		NO

18. Presupuestos Municipales

Gastos por capitulos		2019
Gastos de Personal		0
Gastos en Bienes Corrientes y Servicios		26.200
Gastos Financieros		200
Transferencias Corrientes		12.100
Inversiones Reales		98.000
Transferencias de Capital		0
Activos Financieros		0
Pasivos Financieros		0

Ingresos por capitulos		2019
Impuestos Directos		1.800
Impuestos Indirectos		300
Tasas y Otros Ingresos		6.900
Transferencias Corrientes		6.000
Ingresos Patrimoniales		31.500
Enajenacion de Inversiones Reales		0
Transferencias de Capital		90.000
Activos Financieros		0
Pasivos Financieros		0

19. Elecciones

Alcalde José Luis Merino Aldea Fecha de posesión 15-06-2019

Elecciones municipales 2019	
PP	13
Otros	8
Votos en blanco	1

Elecciones autonómicas 2019	
PP	13
PSOE	4
Otros	3
Votos en blanco	1

20. Educación - Curso 2019 / 2020 - Centros públicos

Educación Infantil 2º Ciclo, Primaria y Especial		ESO, Bachillerato y Ciclos Formativos	
Institución educativa		Institución educativa	
CRA	Sin centro rural agrupado	Centros	0
Colegios	0	Alumnado	
Alumnado		ESO	0
Alumnos	0	Bachillerato	0
		Ciclos Formativos	0

SIN DATOS

21. Educación - Curso 2019 / 2020 - Centros privados

Educación Infantil 2º Ciclo, Primaria y Especial		ESO, Bachillerato y Ciclos Formativos	
Institución educativa		Institución educativa	
Colegios	0	Centros	0
Alumnado		Alumnado	
Alumnos	0	ESO	0
		Bachillerato	0
		Ciclos Formativos	0

SIN DATOS