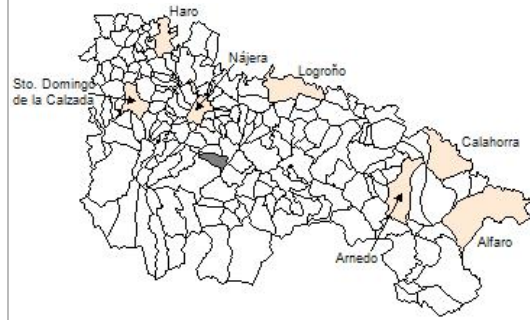




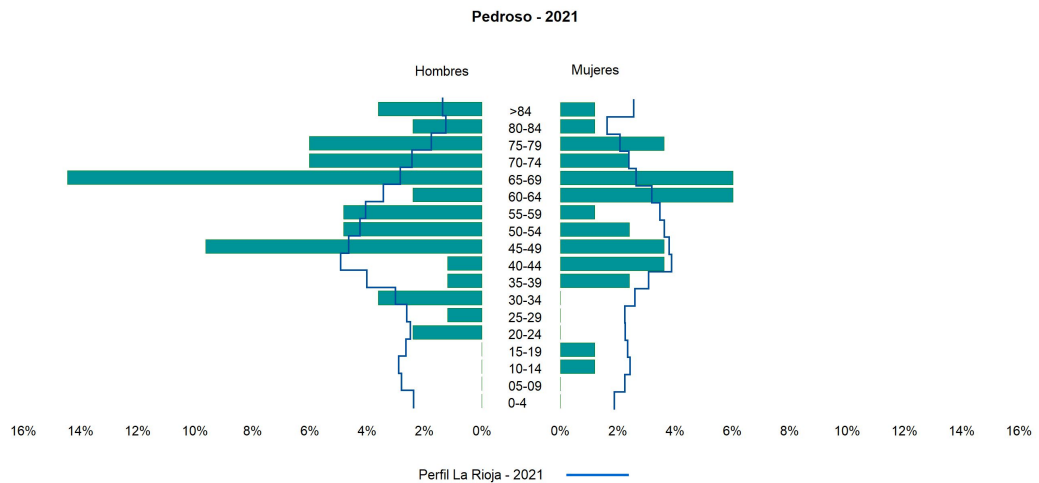
1. Datos Generales

Código INE	26114
Municipio	Pedroso
Partido judicial	Logroño
Zona de salud	Nájera
Superficie municipal (Km2)	19,29
Altitud máx. del núcleo de población principal (m)	773
Distancia a la capital	45
Número de núcleos	2



2. Evolución Demográfica

Padrón	2015	2016	2017	2018	2019	2020	2021
Total	81	81	77	76	74	73	83
Hombres	55	55	54	53	51	51	53
Mujeres	26	26	23	23	23	22	30
Densidad	4,2	4,2	4,0	3,9	3,8	3,8	4,3
Extranjeros							




3. Índices y tasas de Población (1/1/2021)

	Pedroso	La Rioja
Ratio de feminidad (Total Mujeres / Total Hombres) x 100	56,60	102,63
Índice de infancia (Pob. de 0 a 14 / Pob. Total) x 100	1,20	14,12
Índice de tendencia (Pob. de 0 a 4 / Pob. de 5 a 9) x 100		82,91
Índice de juventud (Pob. de 15 a 29 / Pob. total) x 100	4,82	14,53
Índice de longevidad (Pob. > 84 / Pob. > 64) x 100	10,26	19,20
Índice de vejez (Pob. >= 65 / Pob. Total) x 100	46,99	21,21
Tasa de dependencia ((Pob. < 16 + Pob. > 64) / Pob. de 16 a 64) x 100	97,62	57,14
Tasa de reemplazo (Pob. de 20 a 29 / Pob. de 55 a 64) x 100	25,00	68,21
Tasa de maternidad (Pob. de 0 a 4 / Mujeres de 15 a 49) x 100		18,94
Tasa de residentes extranjeros (Total extranjeros / Pob. Total) x 100		12,79

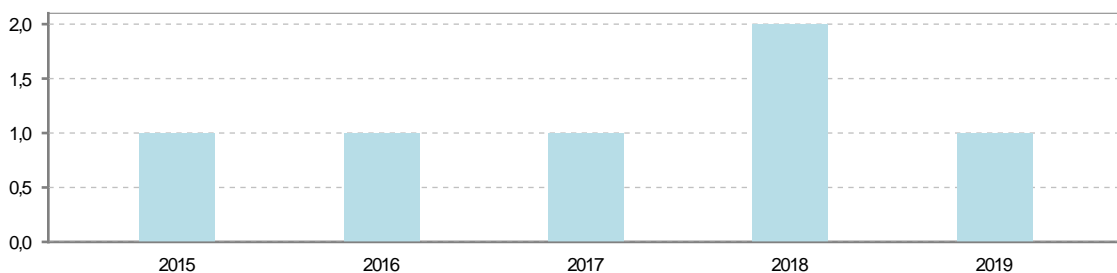
4. Movimiento Natural de la Población

	2015	2016	2017	2018	2019	2020
Nacimientos						
Defunciones	1	1	1	2	1	
Matrimonios						
Crecimiento vegetativo	-1	-1	-1	-2	-1	

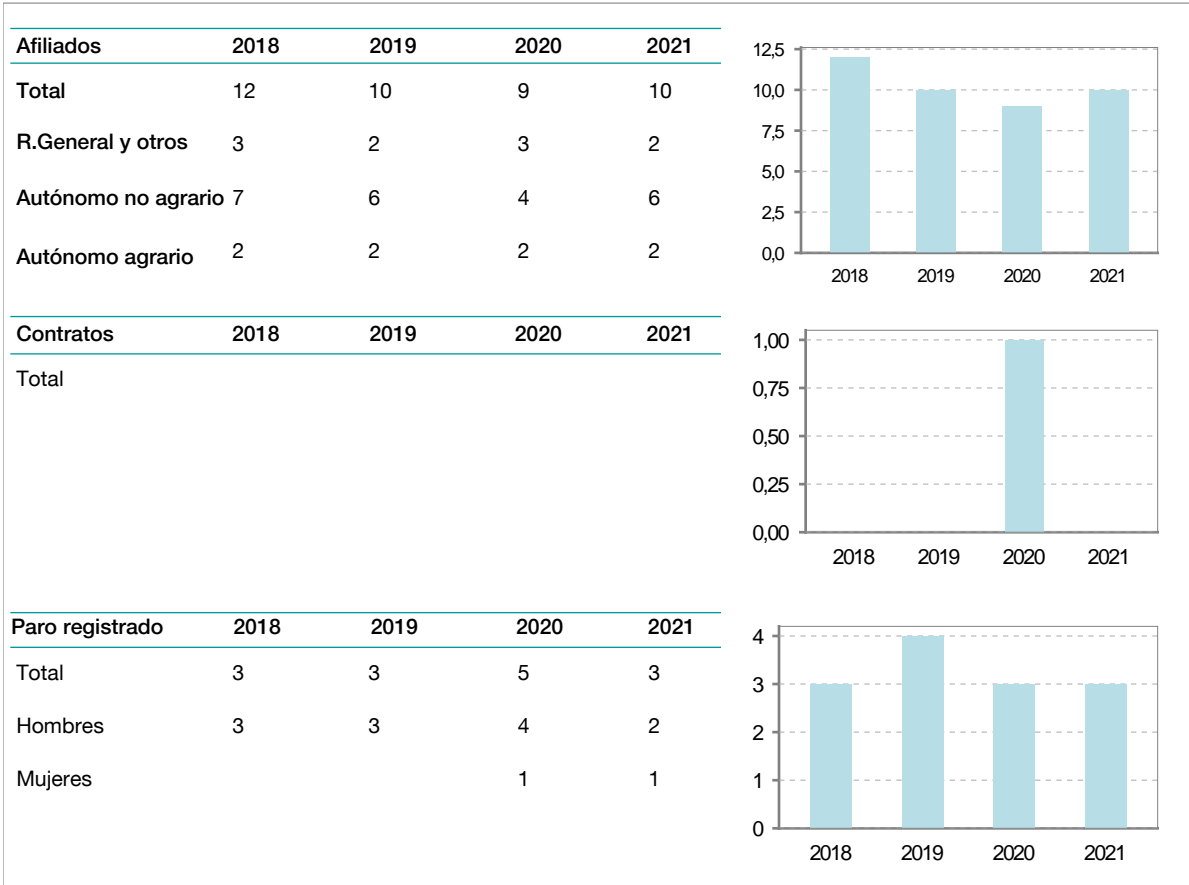
Nacimientos



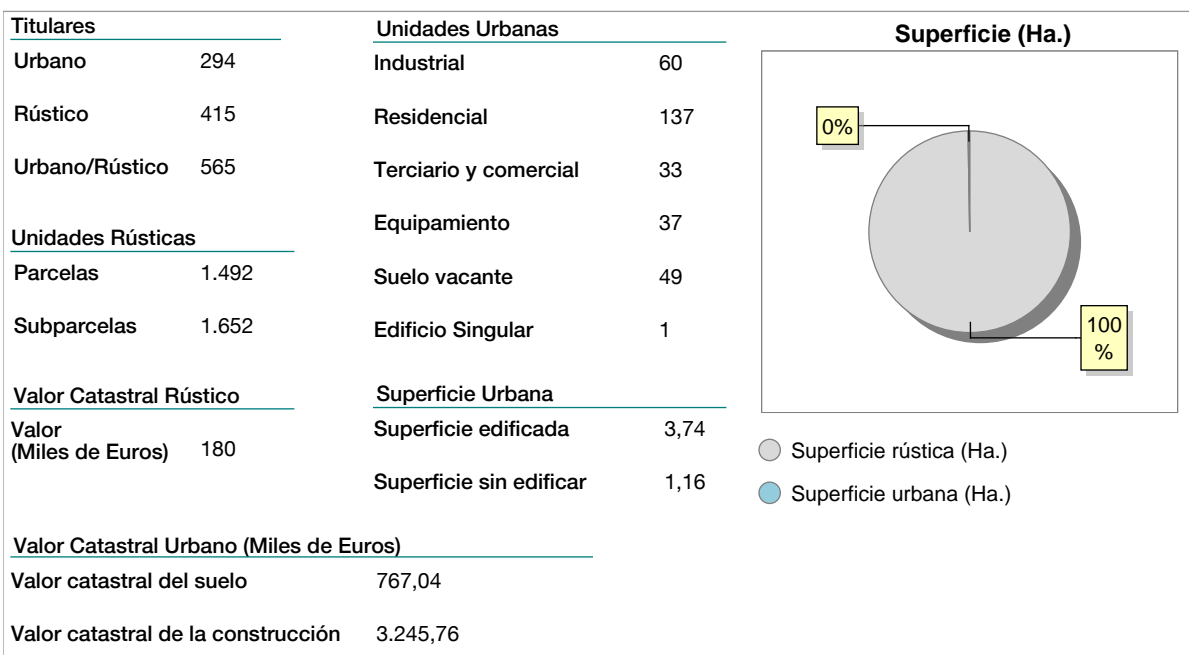
Defunciones



5. Mercado Laboral. (a 30 de junio)



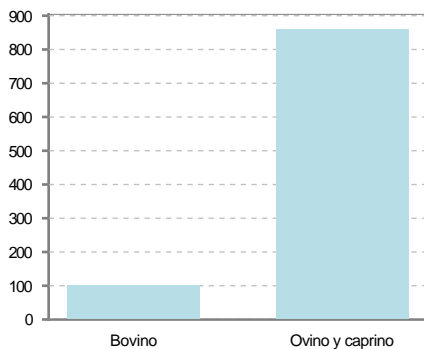
6. Catastro (2021)





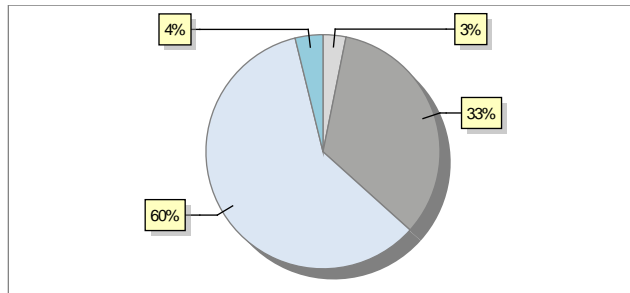
7. Ganadería (2021)

	Cabezas ganaderas	Unidades ganaderas
Aves		
Gallinas		
Pollos		
Bovinos	102	102,00
Terneros de cebo		
Vacas de carne	102	102,00
Vacas de ordeño		
Conejas		
Conejas		
Ovinos y Caprinos	861	129,15
Cabras	94	14,10
Ovejas	767	115,05
Porcinos		
Cerdas		
Cerdos de cebo		



8. Distribución General del Terreno (2021)

	Total	Regadío	Secano
Total Municipal	1.929	28	1.901
Tierras de cultivo	61	22	39
Barbecho y otras tierras	20	4	16
Cultivos herbáceos	4	1	3
Cultivos leñosos	37	17	20
Tierras para pastos	646		646
Pastizales	646		646
Prados naturales			
Terreno forestal	1.148	6	1.142
Monte abierto	14		14
Monte leñoso	469		469
Monte maderable	665	6	659
Otras superficies	74		74
Erial a pastos	29		29
Espartizal			
Ríos y lagos	10		10
Superficie no agrícola	34		34
Terreno improductivo	1		1



● Tierras de cultivo
 ● Tierras para pastos
 ● Terreno forestal
 ● Otras superficies

9. Cultivos herbáceos -Ha. (2021)

	Secano	Regadío	Total
Total cultivos herbáceos	3	1	4
Cereales grano			
Leguminosas grano		1	1
Patata			
Cultivos industriales			
Flores y plantas			
Cultivos forrajeros	3		3
Hortalizas			

10. Cultivos leñosos -Ha. (2021)

	Secano	Regadío	Total
Total cultivos leñosos	20	17	37
Cítricos			
Frutales	19	17	36
Viñedo			
Olivar	1		1
Otros cultivos leñosos			
Viveros			

11. Entidades Financieras

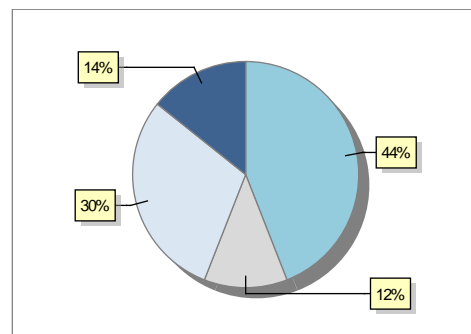
	2019	2020	2021
Entidades financieras de Depósito	0	0	0
Entidades Financieras de Crédito	0	0	0

12. Salud

	2019	2020	2021
Centros de salud	0	0	0
Consultorios	1	1	1
Farmacias	0	0	0
Botiquines	0	0	0

13. Parque de Vehículos

	2018	2019	2020	2021
Total vehículos	77	85	81	84
Automóviles	31	35	33	37
Motos	10	10	9	10
Furgonetas y Camiones	25	29	27	25
Autobuses	0	0	0	0
Tractores industriales	0	0	0	0
Otros vehículos	11	11	12	12



14. Espacios Deportivos

	2021
Campos de tiro	0
Campos de golf	0
Campos de fútbol	0
Rocodromos	0
Pistas de petanca	0
Pistas de padel	0
Pistas de atletismo	0
Piscinas cubiertas	0
Pistas de squash	0
Pistas polideportivas	0
Pistas de tenis	0
Piscinas al aire libre	0
Pabellones polideportivos	0
Pabellones con fronton	0
Frontones	1

15. Turismo (2022)

	Establecimientos	Habitaciones	Plazas
Hoteles			
Casas rurales			
Restaurantes			
Hostales			
Pensiones			
Turismo activo			
Agencias de viajes			
Apartamentos			
Campings			
Albergues turísticos			
Viviendas de uso turístico			
Empresas organizadoras de congresos y reuniones			

16. Conectividad: Banda ancha Fija

Entidad Municipal	Caudal de Bajada	Fibra optica de centralita	Fibra optica hasta el Hogar
Pedroso	30 Mb	NO	NO

17. Conectividad: Banda ancha Movil

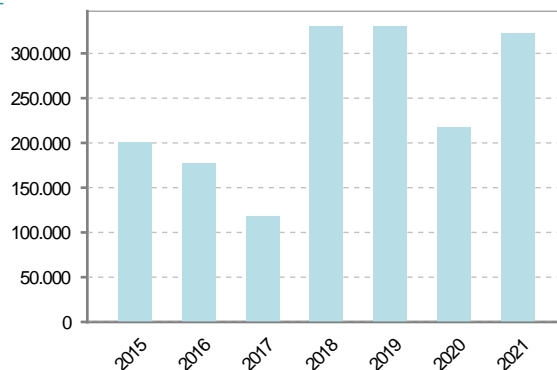
Entidad Municipal	Caudal de Bajada	UMTS
Pedroso		NO

18. Presupuestos Municipales

Gastos por capitulos

Gastos de Personal	22.888
Gastos en Bienes Corrientes y Servicios	64.997
Gastos Financieros	1.000
Transferencias Corrientes	17.000
Inversiones Reales	216.000
Transferencias de Capital	0
Activos Financieros	0
Pasivos Financieros	0

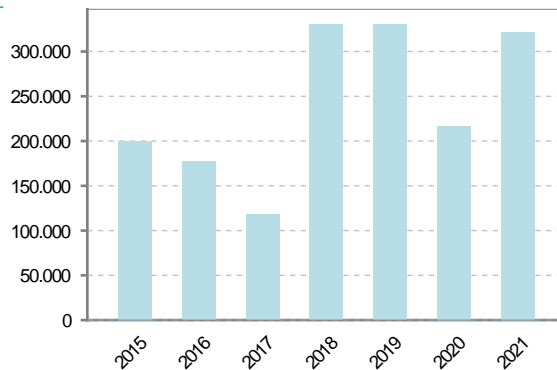
Gastos



Ingresos por capitulos

Impuestos Directos	36.385
Impuestos Indirectos	4.500
Tasas y Otros Ingresos	17.900
Transferencias Corrientes	35.000
Ingresos Patrimoniales	35.100
Enajenacion de Inversiones Reales	0
Transferencias de Capital	193.000
Activos Financieros	0
Pasivos Financieros	0

Ingresos





19. Educación - Curso 2021 / 2022 - Centros públicos

Educación Infantil 2º Ciclo, Primaria y Especial		ESO, Bachillerato y Ciclos Formativos	
Institución educativa		Institución educativa	
CRA	Sin centro rural agrupado	Centros	0
Colegios	0	Alumnado	
Alumnado		ESO	0
Alumnos	0	Bachillerato	0
		Ciclos Formativos	0
Alumnos			
<div style="border: 1px solid black; width: 100%; height: 100%; display: flex; align-items: center; justify-content: center;"> <p>SIN DATOS</p> </div>			

20. Educación - Curso 2021 / 2022 - Centros privados

Educación Infantil 2º Ciclo, Primaria y Especial		ESO, Bachillerato y Ciclos Formativos	
Institución educativa		Institución educativa	
Colegios	0	Centros	0
Alumnado		Alumnado	
Alumnos	0	ESO	0
		Bachillerato	0
		Ciclos Formativos	0
Alumnos			
<div style="border: 1px solid black; width: 100%; height: 100%; display: flex; align-items: center; justify-content: center;"> <p>SIN DATOS</p> </div>			



21. Elecciones

