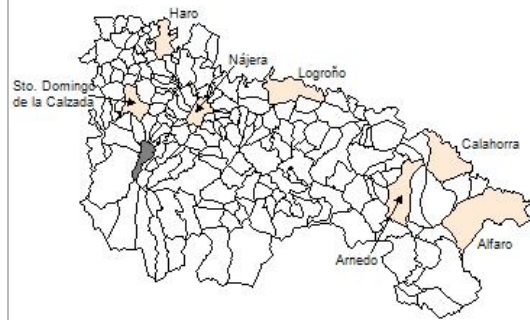




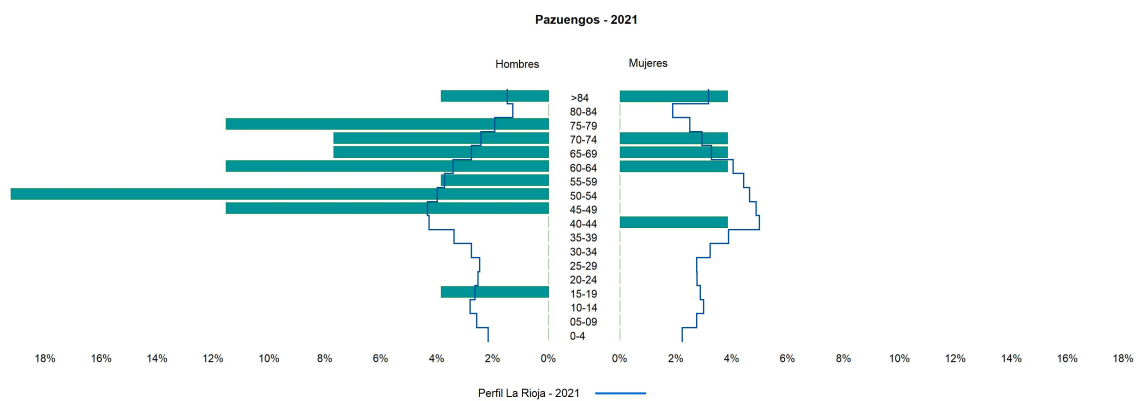
### 1. Datos Generales

Código INE	26113
Municipio	Pazuengos
Partido judicial	Haro
Zona de salud	Santo Domingo de la Calzada
Superficie municipal (Km2)	25,12
Altitud máx. del núcleo de población principal (m)	1.162
Distancia a la capital	55
Número de núcleos	2



### 2. Evolución Demográfica

Padrón	2015	2016	2017	2018	2019	2020	2021
<b>Total</b>	35	35	34	31	30	26	26
<b>Hombres</b>	25	26	26	24	23	20	21
<b>Mujeres</b>	10	9	8	7	7	6	5
<b>Densidad</b>	1,4	1,4	1,4	1,2	1,2	1,0	1,0
<b>Extranjeros</b>							



### 3. Índices y tasas de Población (1/1/2021)

	Pazuengos	La Rioja
Ratio de feminidad (Total Mujeres / Total Hombres) x 100	23,81	102,63
Índice de infancia (Pob. de 0 a 14 / Pob. Total) x 100		14,12
Índice de tendencia (Pob. de 0 a 4 / Pob. de 5 a 9) x 100		82,91
Índice de juventud (Pob. de 15 a 29 / Pob. total) x 100	3,85	14,53
Índice de longevidad (Pob. > 84 / Pob. > 64) x 100	18,18	19,20
Índice de vejez (Pob. >= 65 / Pob. Total) x 100	42,31	21,21
Tasa de dependencia ((Pob. < 16 + Pob. > 64) / Pob. de 16 a 64) x 100	73,33	57,14
Tasa de reemplazo (Pob. de 20 a 29 / Pob. de 55 a 64) x 100		68,21
Tasa de maternidad (Pob. de 0 a 4 / Mujeres de 15 a 49) x 100		18,94
Tasa de residentes extranjeros (Total extranjeros / Pob. Total) x 100		12,79

### 4. Movimiento Natural de la Población

	2015	2016	2017	2018	2019	2020
<b>Nacimientos</b>						
<b>Defunciones</b>		1		1		
<b>Matrimonios</b>						
<b>Crecimiento vegetativo</b>		-1		-1		

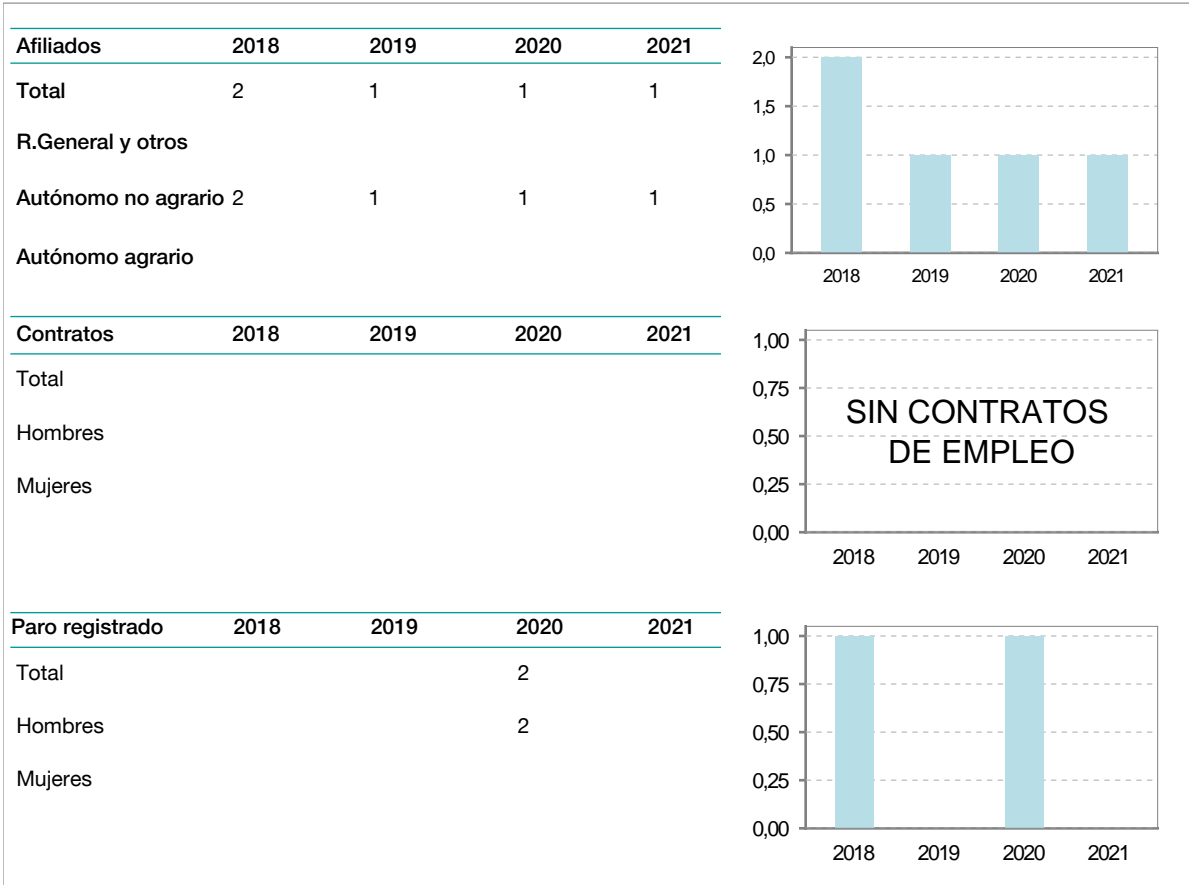
Nacimientos



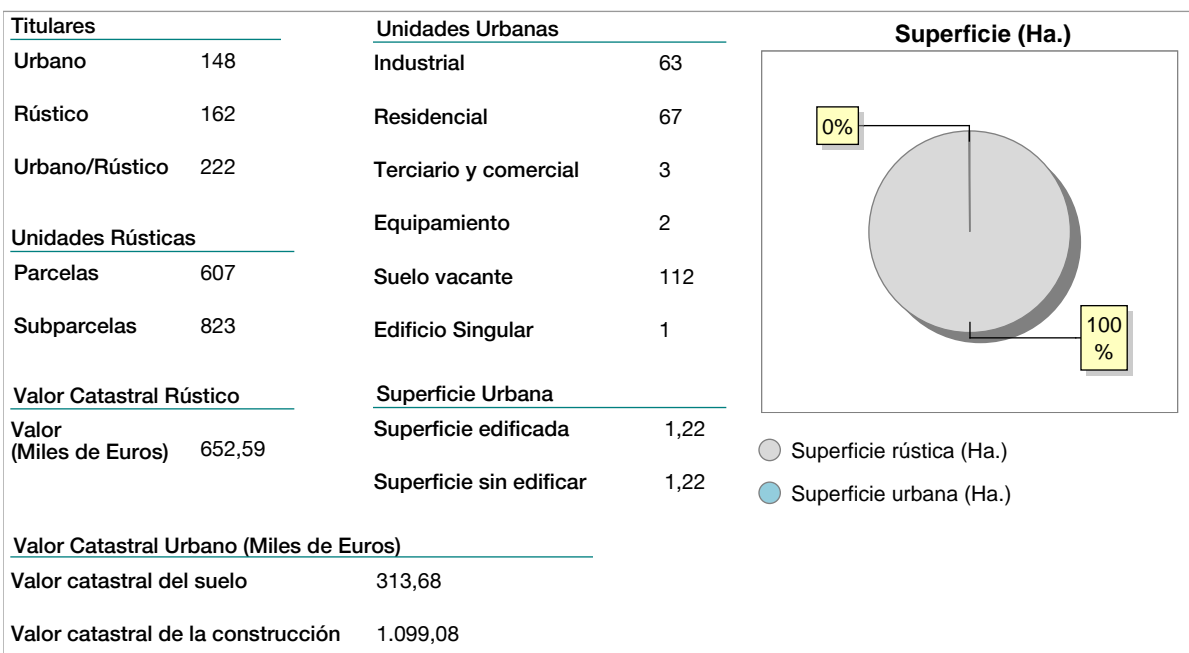
Defunciones



### 5. Mercado Laboral. (a 30 de junio)



### 6. Catastro (2021)



### 7. Ganadería (2021)

	Cabezas ganaderas	Unidades ganaderas
<b>Aves</b>		
Gallinas		
Pollos		
<b>Bovinos</b>		
	331	317,00
Terneros de cebo	35	21,00
Vacas de carne	296	296,00
Vacas de ordeño		
<b>Conejas</b>		
Conejas		
<b>Ovinos y Caprinos</b>		
Cabras		
Ovejas		
<b>Porcinos</b>		
Cerdas		
Cerdos de cebo		

A bar chart with a vertical axis from 0 to 300 and a horizontal axis labeled 'Bovino'. A single blue bar reaches the value 317,00.

### 8. Distribución General del Terreno (2021)

	Total	Regadío	Secano
<b>Total Municipal</b>	2.512	4	2.508
<b>Tierras de cultivo</b>			
Barbecho y otras tierras	2	1	1
Cultivos herbáceos			
Cultivos leñosos			
<b>Tierras para pastos</b>			
Pastizales	1.317		1.317
Prados naturales	17	3	14
<b>Terreno forestal</b>			
Monte abierto	11		11
Monte leñoso	272		272
Monte maderable	751		751
<b>Otras superficies</b>			
Erial a pastos	75		75
Espartizal			
Ríos y lagos	12		12
Superficie no agrícola	40		40
Terreno improductivo	15		15

A pie chart showing the distribution of land. The segments are: Tierras de cultivo (6%, light blue), Tierras para pastos (53%, dark grey), Terreno forestal (41%, light grey), and Otras superficies (0%, medium blue). A legend at the bottom identifies the colors.

### 9. Cultivos herbáceos -Ha. (2021)

	Secano	Regadío	Total
<b>Total cultivos herbáceos</b>			
Cereales grano			
Leguminosas grano			
Patata			
Cultivos industriales			
Flores y plantas			
Cultivos forrajeros			
Hortalizas			

### 10. Cultivos leñosos -Ha. (2021)

	Secano	Regadío	Total
<b>Total cultivos leñosos</b>			
Cítricos			
Frutales			
Viñedo			
Olivar			
Otros cultivos leñosos			
Viveros			

### 11. Entidades Financieras

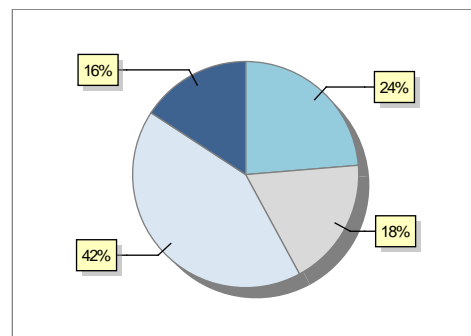
	2019	2020	2021
Entidades financieras de Depósito	0	0	0
Entidades Financieras de Crédito	0	0	0

### 12. Salud

	2019	2020	2021
Centros de salud	0	0	0
Consultorios	1	1	1
Farmacias	0	0	0
Botiquines	0	0	0

### 13. Parque de Vehículos

	2018	2019	2020	2021
Total vehículos	32	33	37	38
Automóviles	7	7	9	9
Motos	3	3	5	7
Furgonetas y Camiones	18	18	18	16
Autobuses	0	0	0	0
Tractores industriales	0	0	0	0
Otros vehículos	4	5	5	6



### 14. Espacios Deportivos

	2021
Campos de tiro	0
Campos de golf	0
Campos de fútbol	0
Rocodromos	0
Pistas de petanca	0
Pistas de padel	0
Pistas de atletismo	0
Piscinas cubiertas	0
Pistas de squash	0
Pistas polideportivas	1
Pistas de tenis	0
Piscinas al aire libre	0
Pabellones polideportivos	0
Pabellones con fronton	0
Frontones	0

### 15. Turismo (2022)

	Establecimientos	Habitaciones	Plazas
Hoteles			
Casas rurales			
Restaurantes			
Hostales			
Pensiones			
Turismo activo			
Agencias de viajes			
Apartamentos			
Campings			
Albergues turísticos			
Viviendas de uso turístico			
Empresas organizadoras de congresos y reuniones			

### 16. Conectividad: Banda ancha Fija

Entidad Municipal	Caudal de Bajada	Fibra optica de centralita	Fibra optica hasta el Hogar
Pazuengos	<1Mb	NO	NO

### 17. Conectividad: Banda ancha Movil

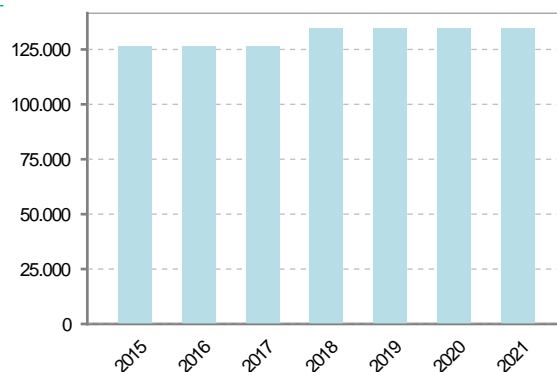
Entidad Municipal	Caudal de Bajada	UMTS
Pazuengos		NO

### 18. Presupuestos Municipales

#### Gastos por capitulos

Gastos de Personal	3.500
Gastos en Bienes Corrientes y Servicios	31.000
Gastos Financieros	400
Transferencias Corrientes	11.370
Inversiones Reales	86.515
Transferencias de Capital	0
Activos Financieros	0
Pasivos Financieros	2.000

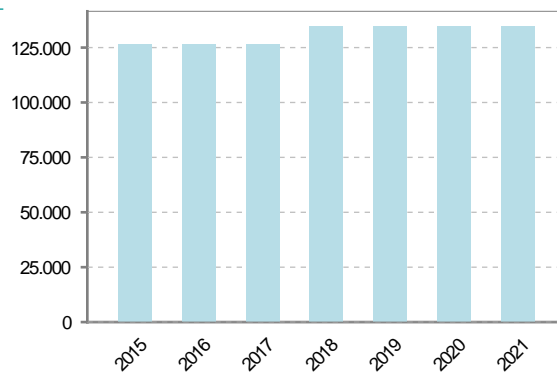
#### Gastos



#### Ingresos por capitulos

Impuestos Directos	12.500
Impuestos Indirectos	1.900
Tasas y Otros Ingresos	13.979
Transferencias Corrientes	28.542
Ingresos Patrimoniales	0
Enajenacion de Inversiones Reales	0
Transferencias de Capital	77.864
Activos Financieros	0
Pasivos Financieros	0

#### Ingresos





## 19. Educación - Curso 2021 / 2022 - Centros públicos

Educación Infantil 2º Ciclo, Primaria y Especial		ESO, Bachillerato y Ciclos Formativos	
Institución educativa		Institución educativa	
CRA	Sin centro rural agrupado	Centros	0
Colegios	0	<b>Alumnado</b>	
<b>Alumnado</b>		ESO	0
Alumnos	0	Bachillerato	0
		Ciclos Formativos	0
<b>Alumnos</b>			
<div style="border: 1px solid black; width: 100%; height: 100%; display: flex; align-items: center; justify-content: center;"> <p>SIN DATOS</p> </div>			

## 20. Educación - Curso 2021 / 2022 - Centros privados

Educación Infantil 2º Ciclo, Primaria y Especial		ESO, Bachillerato y Ciclos Formativos	
Institución educativa		Institución educativa	
Colegios	0	Centros	0
<b>Alumnado</b>		<b>Alumnado</b>	
Alumnos	0	ESO	0
		Bachillerato	0
		Ciclos Formativos	0
<b>Alumnos</b>			
<div style="border: 1px solid black; width: 100%; height: 100%; display: flex; align-items: center; justify-content: center;"> <p>SIN DATOS</p> </div>			

### 21. Elecciones

Alcalde César	Somovilla	Frades	Fecha de posesión	15-06-2019
---------------	-----------	--------	-------------------	------------

Elecciones municipales 2019	
PP	22
Otros	1
Votos en blanco	1

Elecciones autonómicas 2019	
PP	21
PSOE	3
Otros	6