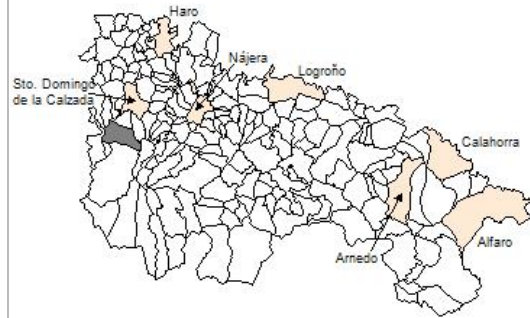


1. Datos Generales

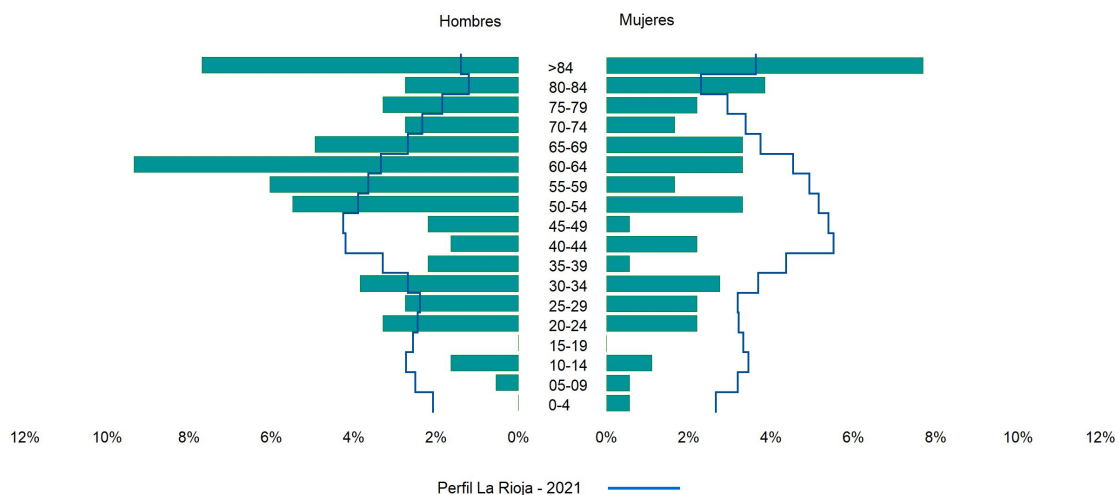
Código INE	26110
Municipio	Ojacastro
Partido judicial	Haro
Zona de salud	Santo Domingo de la Calzada
Superficie municipal (Km2)	44,32
Altitud máx. del núcleo de población principal (m)	792
Distancia a la capital	60
Número de núcleos	14



2. Evolución Demográfica

Padrón	2015	2016	2017	2018	2019	2020	2021
Total	187	168	176	175	182	182	182
Hombres	108	102	106	105	109	109	110
Mujeres	79	66	70	70	73	73	72
Densidad	4,2	3,8	4,0	3,9	4,1	4,1	4,1
Extranjeros	10	7	16	20	25	24	20

Ojacastro - 2021



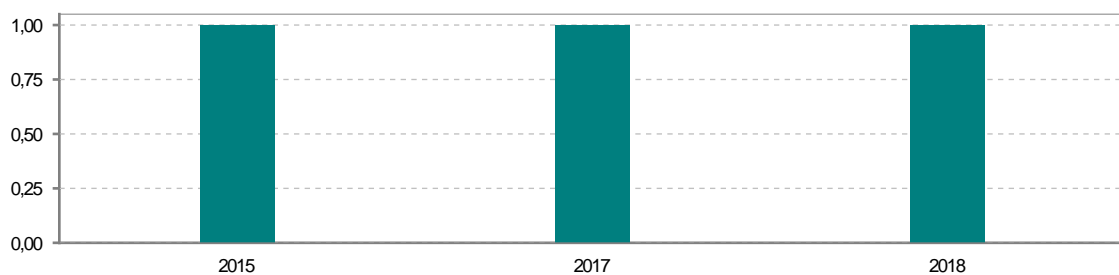
3. Índices y tasas de Población (1/1/2021)

	Ojacastro	La Rioja
Ratio de feminidad (Total Mujeres / Total Hombres) x 100	65,45	102,63
Índice de infancia (Pob. de 0 a 14 / Pob. Total) x 100	4,40	14,12
Índice de tendencia (Pob. de 0 a 4 / Pob. de 5 a 9) x 100	50,00	82,91
Índice de juventud (Pob. de 15 a 29 / Pob. total) x 100	10,44	14,53
Índice de longevidad (Pob. > 84 / Pob. > 64) x 100	38,36	19,20
Índice de vejez (Pob. >= 65 / Pob. Total) x 100	40,11	21,21
Tasa de dependencia ((Pob. < 16 + Pob. > 64) / Pob. de 16 a 64) x 100	80,20	57,14
Tasa de reemplazo (Pob. de 20 a 29 / Pob. de 55 a 64) x 100	51,35	68,21
Tasa de maternidad (Pob. de 0 a 4 / Mujeres de 15 a 49) x 100	5,26	18,94
Tasa de residentes extranjeros (Total extranjeros / Pob. Total) x 100	10,99	12,79

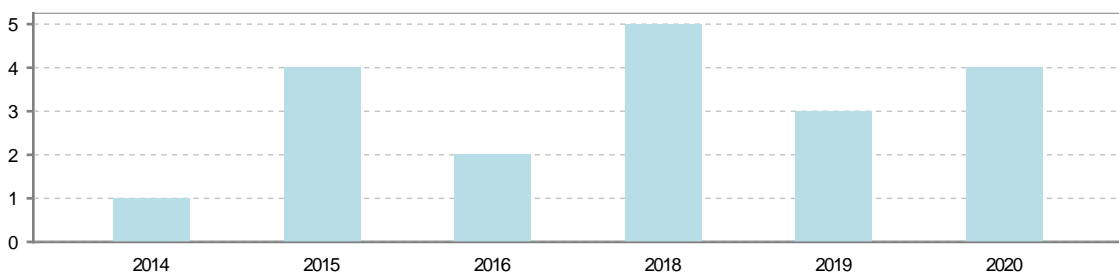
4. Movimiento Natural de la Población

	2015	2016	2017	2018	2019	2020
Nacimientos	1		1	1		
Defunciones	4	2		5	3	4
Matrimonios				1	1	
Crecimiento vegetativo	-3	-2	1	-4	-3	-4

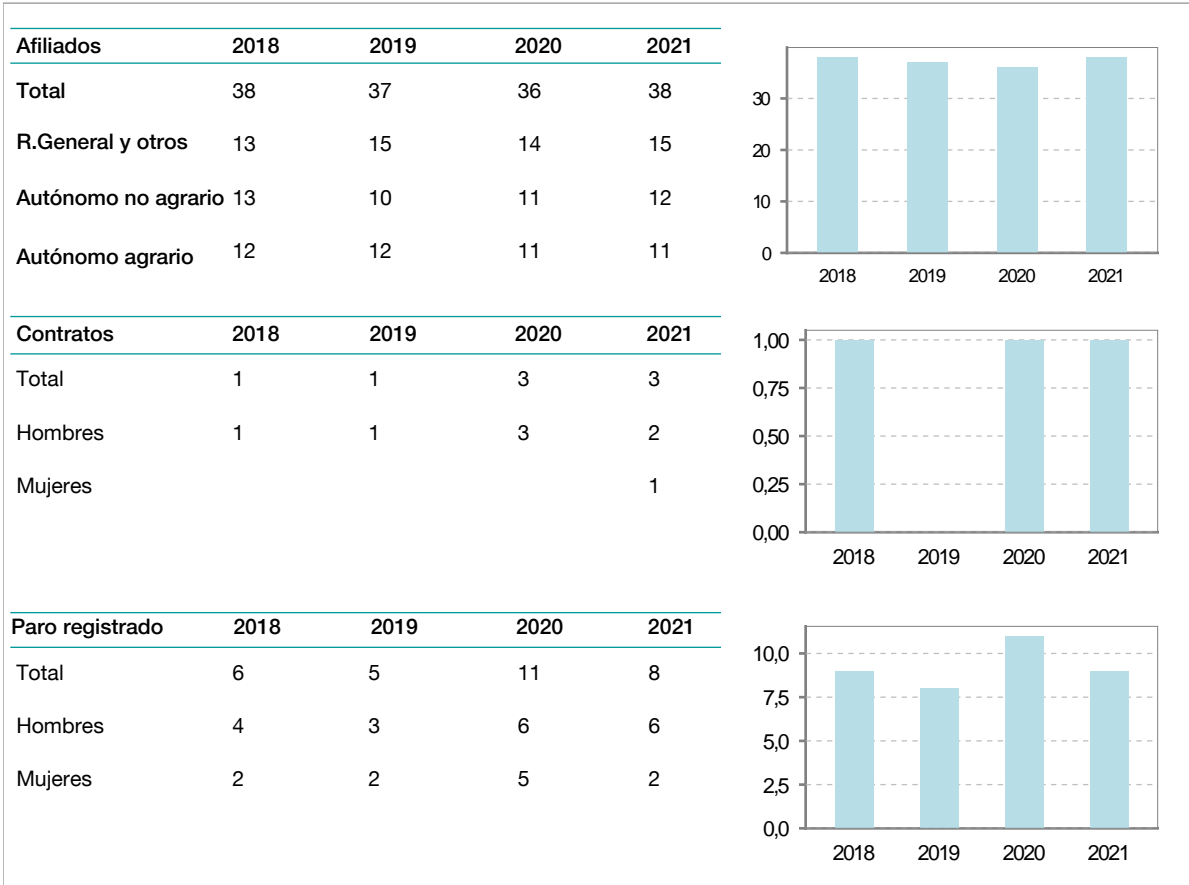
Nacimientos



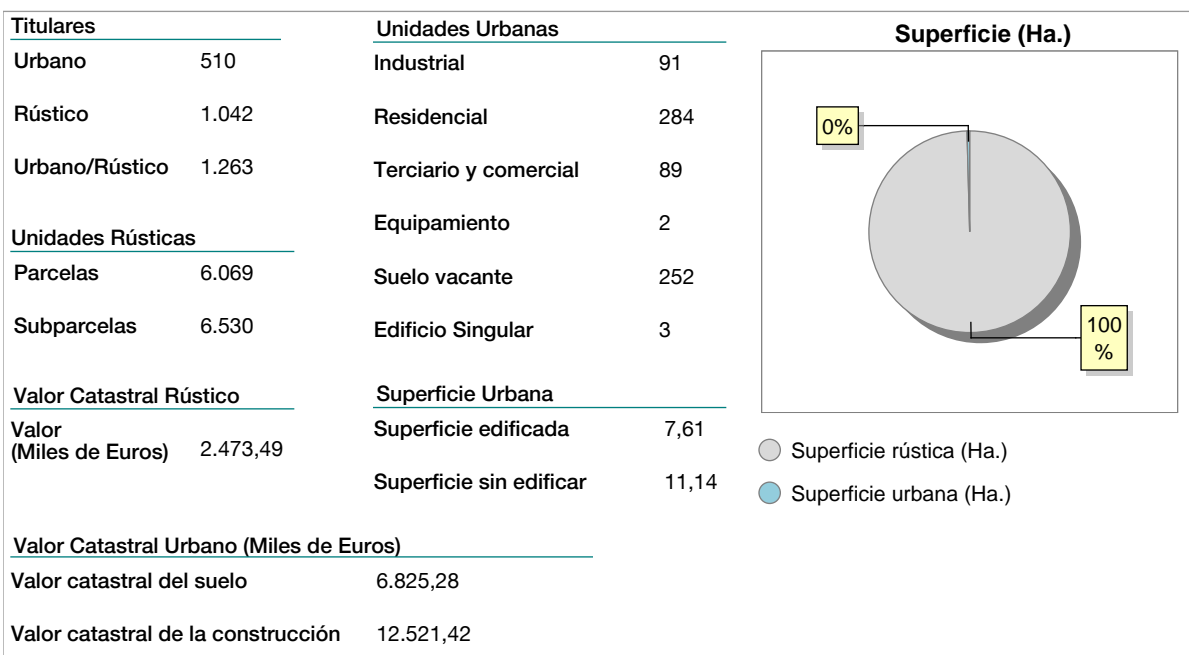
Defunciones



5. Mercado Laboral. (a 30 de junio)

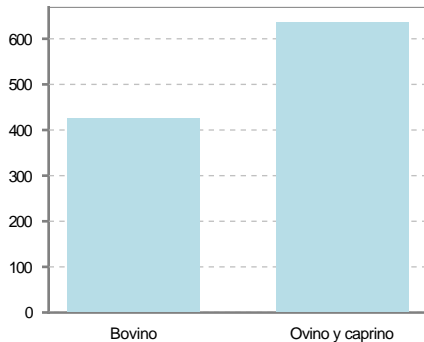


6. Catastro (2021)



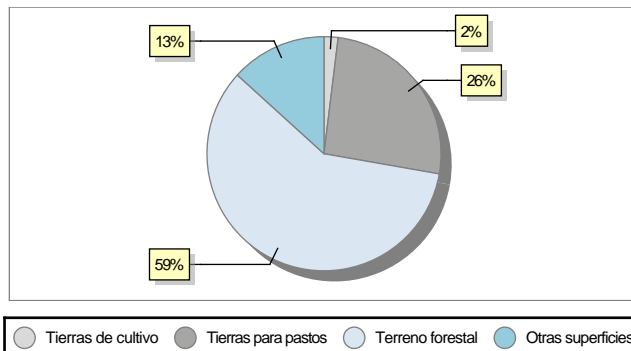
7. Ganadería (2021)

	Cabezas ganaderas	Unidades ganaderas
Aves		
Gallinas		
Pollos		
Bovinos	427	405,80
Terneros de cebo	53	31,80
Vacas de carne	374	374,00
Vacas de ordeño		
Conejas		
Conejas		
Ovinos y Caprinos	637	95,55
Cabras	258	38,70
Ovejas	379	56,85
Porcinos		
Cerdas		
Cerdos de cebo		



8. Distribución General del Terreno (2021)

	Total	Regadío	Secano
Total Municipal	4.431	80	4.351
Tierras de cultivo	86	11	75
Barbecho y otras tierras	39	1	38
Cultivos herbáceos	24	7	17
Cultivos leñosos	23	3	20
Tierras para pastos	1.144	28	1.116
Pastizales	1.106		1.106
Prados naturales	38	28	10
Terreno forestal	2.613	41	2.572
Monte abierto	20		20
Monte leñoso	732		732
Monte maderable	1.861	41	1.820
Otras superficies	588		588
Erial a pastos	403		403
Espartizal			
Ríos y lagos	59		59
Superficie no agrícola	107		107
Terreno improductivo	19		19



9. Cultivos herbáceos -Ha. (2021)

	Secano	Regadío	Total
Total cultivos herbáceos	17	7	24
Cereales grano	5	6	11
Leguminosas grano			
Patata		1	1
Cultivos industriales			
Flores y plantas			
Cultivos forrajeros	12		12
Hortalizas			

10. Cultivos leñosos -Ha. (2021)

	Secano	Regadío	Total
Total cultivos leñosos	20	3	23
Cítricos			
Frutales	20	3	23
Viñedo			
Olivar			
Otros cultivos leñosos			
Viveros			

11. Entidades Financieras

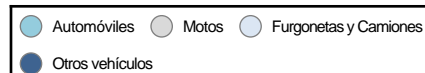
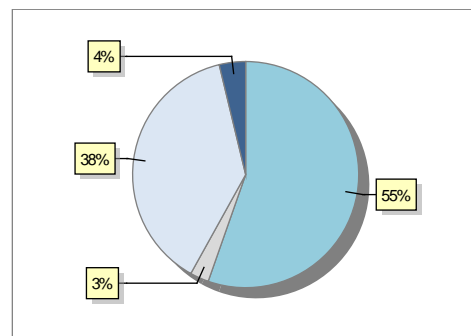
	2019	2020	2021
Entidades financieras de Depósito	1	0	0
Entidades Financieras de Crédito	0	0	0

12. Salud

	2019	2020	2021
Centros de salud	0	0	0
Consultorios	1	1	1
Farmacias	0	0	0
Botiquines	1	1	1

13. Parque de Vehículos

	2018	2019	2020	2021
Total vehículos	159	165	178	186
Automóviles	88	91	100	103
Motos	5	5	5	5
Furgonetas y Camiones	59	62	66	71
Autobuses	0	0	0	0
Tractores industriales	0	0	0	0
Otros vehículos	7	7	7	7



14. Espacios Deportivos

	2021
Campos de tiro	0
Campos de golf	0
Campos de fútbol	0
Rocodromos	0
Pistas de petanca	0
Pistas de padel	0
Pistas de atletismo	0
Piscinas cubiertas	0
Pistas de squash	0
Pistas polideportivas	0
Pistas de tenis	1
Piscinas al aire libre	0
Pabellones polideportivos	0
Pabellones con fronton	0
Frontones	0

15. Turismo (2022)

	Establecimientos	Habitaciones	Plazas
Hoteles			
Casas rurales	2	12	24
Restaurantes	1		42
Hostales			
Pensiones			
Turismo activo			
Agencias de viajes			
Apartamentos			
Campings			
Albergues turísticos			
Viviendas de uso turístico	3		
Empresas organizadoras de congresos y reuniones			

16. Conectividad: Banda ancha Fija

Entidad Municipal	Caudal de Bajada	Fibra optica de centralita	Fibra optica hasta el Hogar
Ojacastro	3 Mb	NO	NO

17. Conectividad: Banda ancha Movil

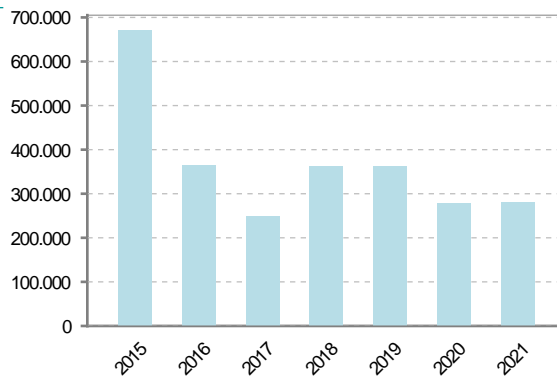
Entidad Municipal	Caudal de Bajada	UMTS
Ojacastro		NO

18. Presupuestos Municipales

Gastos por capitulos

Gastos de Personal	56.470
Gastos en Bienes Corrientes y Servicios	133.135
Gastos Financieros	0
Transferencias Corrientes	9.300
Inversiones Reales	81.295
Transferencias de Capital	0
Activos Financieros	0
Pasivos Financieros	0

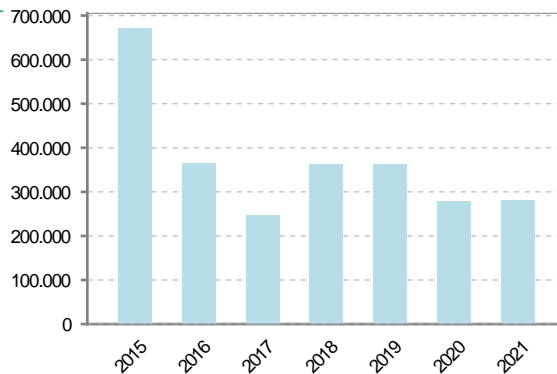
Gastos



Ingresos por capitulos

Impuestos Directos	75.300
Impuestos Indirectos	4.500
Tasas y Otros Ingresos	39.450
Transferencias Corrientes	42.930
Ingresos Patrimoniales	59.020
Enajenacion de Inversiones Reales	0
Transferencias de Capital	59.000
Activos Financieros	0
Pasivos Financieros	0

Ingresos





19. Educación - Curso 2021 / 2022 - Centros públicos

Educación Infantil 2º Ciclo, Primaria y Especial		ESO, Bachillerato y Ciclos Formativos	
Institución educativa		Institución educativa	
CRA	Sin centro rural agrupado	Centros	0
Colegios	0	Alumnado	
Alumnado		ESO	0
Alumnos	0	Bachillerato	0
		Ciclos Formativos	0
Alumnos			
<div style="border: 1px solid black; width: 100%; height: 100%; display: flex; align-items: center; justify-content: center;"> <p>SIN DATOS</p> </div>			

20. Educación - Curso 2021 / 2022 - Centros privados

Educación Infantil 2º Ciclo, Primaria y Especial		ESO, Bachillerato y Ciclos Formativos	
Institución educativa		Institución educativa	
Colegios	0	Centros	0
Alumnado		Alumnado	
Alumnos	0	ESO	0
		Bachillerato	0
		Ciclos Formativos	0
Alumnos			
<div style="border: 1px solid black; width: 100%; height: 100%; display: flex; align-items: center; justify-content: center;"> <p>SIN DATOS</p> </div>			



21. Elecciones

Alcalde	Vitores	Soto	Fecha de posesión
Elias			15-06-2019
Elecciones municipales 2019			
PP	74		<ul style="list-style-type: none"> ● PP ● PSOE ● Otros ● Votos en blanco
PSOE	43		
Otros	37		
Votos en blanco	1		
Elecciones autonómicas 2019			
PP	64		<ul style="list-style-type: none"> ● PP ● PSOE ● Otros ● Votos en blanco
PSOE	34		
Otros	24		
Votos en blanco	1		