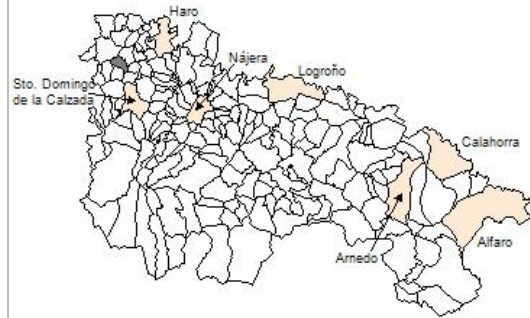


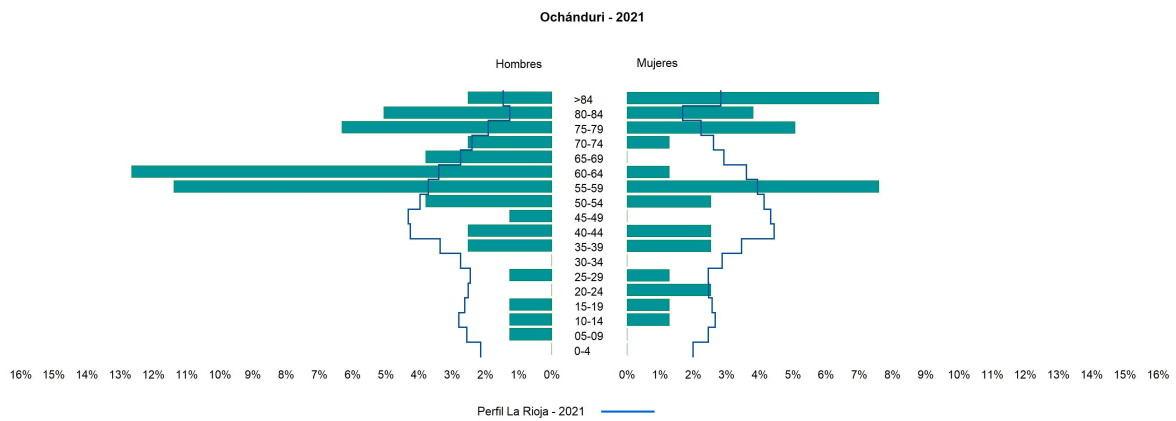
1. Datos Generales

Código INE	26109
Municipio	Ochánduri
Partido judicial	Haro
Zona de salud	Haro
Superficie municipal (Km2)	11,72
Altitud máx. del núcleo de población principal (m)	675
Distancia a la capital	58
Número de núcleos	2



2. Evolución Demográfica

Padrón	2015	2016	2017	2018	2019	2020	2021
Total	98	92	84	82	78	71	79
Hombres	59	56	51	49	47	45	47
Mujeres	39	36	33	33	31	26	32
Densidad	8,4	7,8	7,2	7,0	6,7	6,1	6,7
Extranjeros	6	5	5	4	4		8




3. Índices y tasas de Población (1/1/2021)

	Ochánduri	La Rioja
Ratio de feminidad (Total Mujeres / Total Hombres) x 100	68,09	102,63
Índice de infancia (Pob. de 0 a 14 / Pob. Total) x 100	3,80	14,12
Índice de tendencia (Pob. de 0 a 4 / Pob. de 5 a 9) x 100		82,91
Índice de juventud (Pob. de 15 a 29 / Pob. total) x 100	7,59	14,53
Índice de longevidad (Pob. > 84 / Pob. > 64) x 100	26,67	19,20
Índice de vejez (Pob. >= 65 / Pob. Total) x 100	37,97	21,21
Tasa de dependencia ((Pob. < 16 + Pob. > 64) / Pob. de 16 a 64) x 100	75,56	57,14
Tasa de reemplazo (Pob. de 20 a 29 / Pob. de 55 a 64) x 100	15,38	68,21
Tasa de maternidad (Pob. de 0 a 4 / Mujeres de 15 a 49) x 100		18,94
Tasa de residentes extranjeros (Total extranjeros / Pob. Total) x 100	10,13	12,79

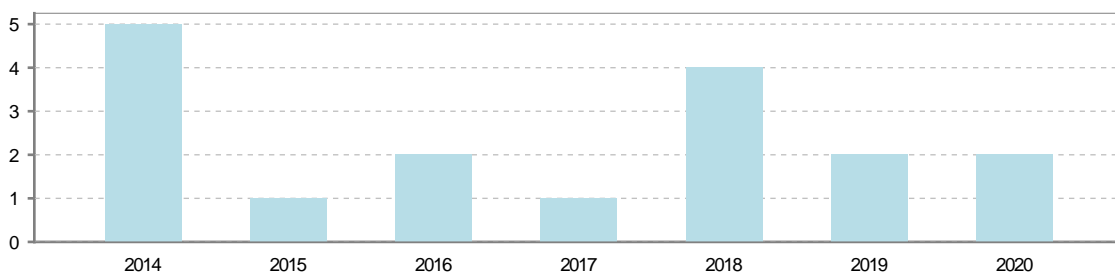
4. Movimiento Natural de la Población

	2015	2016	2017	2018	2019	2020
Nacimientos						
Defunciones	1	2	1	4	2	2
Matrimonios						
Crecimiento vegetativo	-1	-2	-1	-4	-2	-2

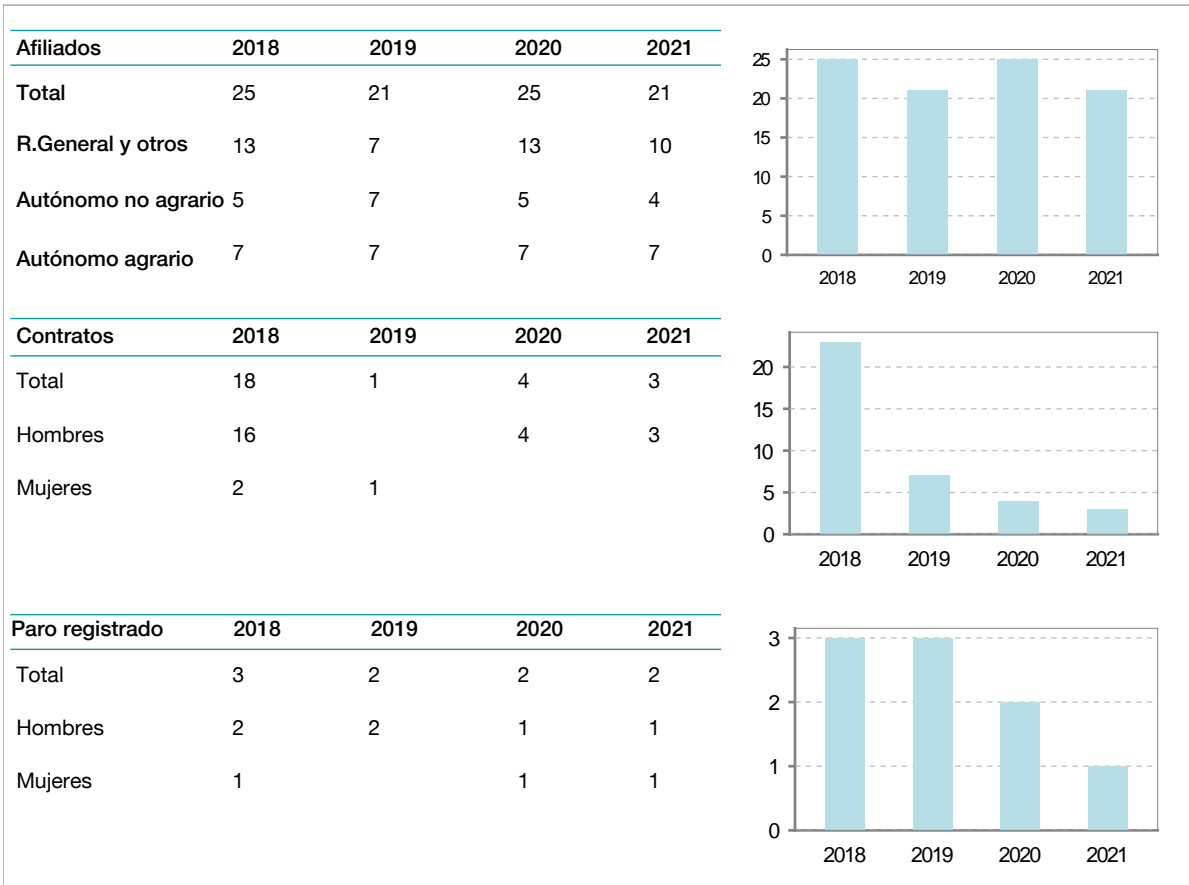
Nacimientos



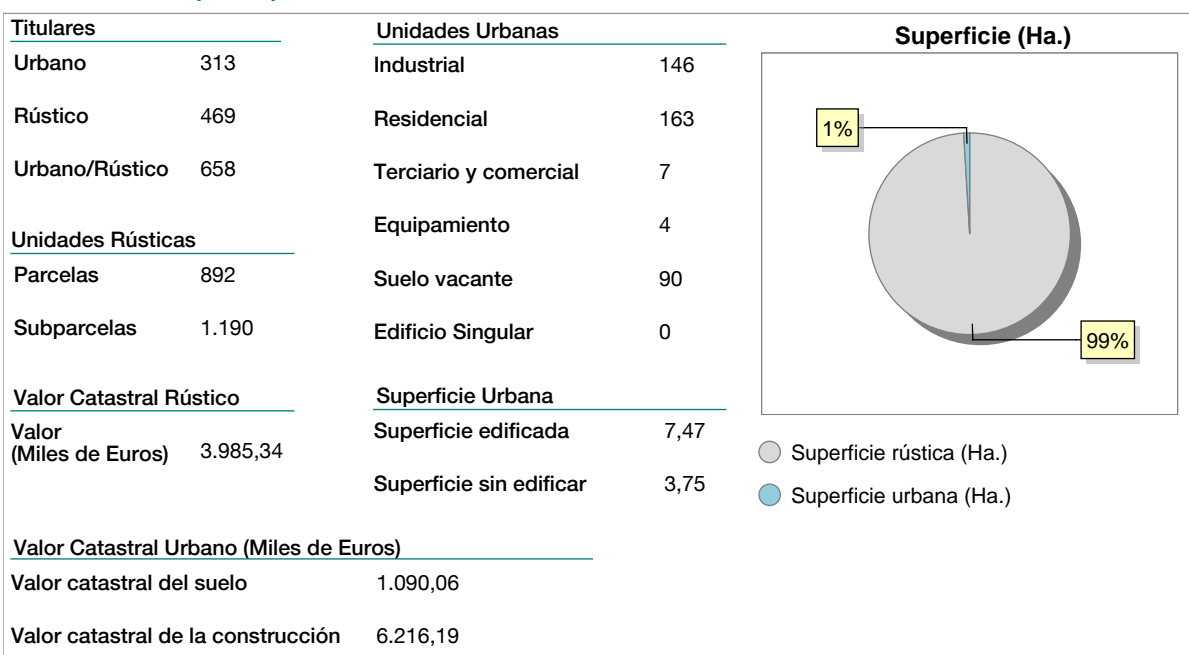
Defunciones



5. Mercado Laboral. (a 30 de junio)



6. Catastro (2021)

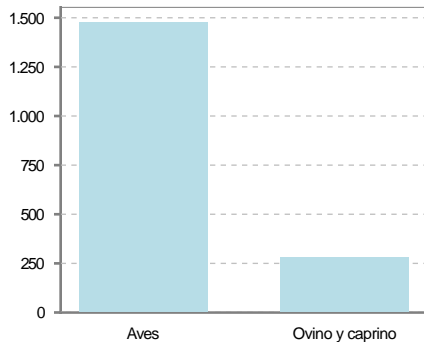




7. Ganadería (2021)

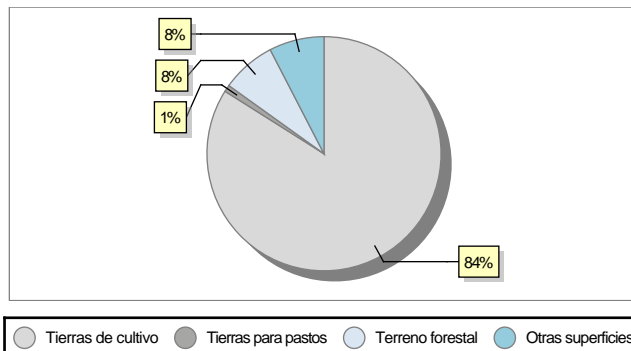
	Cabezas ganaderas	Unidades ganaderas
Aves	1.479	14,79
Gallinas	1.479	14,79
Pollos		
Bovinos		
Terneros de cebo		
Vacas de carne		
Vacas de ordeño		
Conejas		
Conejas		
Ovinos y Caprinos	282	42,30
Cabras	267	40,05
Ovejas	15	2,25

Porcinos		
Cerdas		
Cerdos de cebo		



8. Distribución General del Terreno (2021)

	Total	Regadío	Secano
Total Municipal	1.172	581	591
Tierras de cultivo	984	575	409
Barbecho y otras tierras	58	31	27
Cultivos herbáceos	868	519	349
Cultivos leñosos	58	25	33
Tierras para pastos	11		11
Pastizales	11		11
Prados naturales			
Terreno forestal	88	6	82
Monte abierto			
Monte leñoso	45		45
Monte maderable	43	6	37
Otras superficies	89		89
Erial a pastos	23		23
Espartizal			
Ríos y lagos	12		12
Superficie no agrícola	39		39
Terreno improductivo	15		15



9. Cultivos herbáceos -Ha. (2021)

	Secano	Regadío	Total
Total cultivos herbáceos	349	519	868
Cereales grano	317	415	732
Leguminosas grano	12	15	27
Patata		4	4
Cultivos industriales	11	69	80
Flores y plantas			
Cultivos forrajeros	9	6	15
Hortalizas		10	10

10. Cultivos leñosos -Ha. (2021)

	Secano	Regadío	Total
Total cultivos leñosos	33	25	58
Cítricos			
Frutales	1		1
Viñedo	30	10	40
Olivar	2	15	17
Otros cultivos leñosos			
Viveros			



11. Entidades Financieras

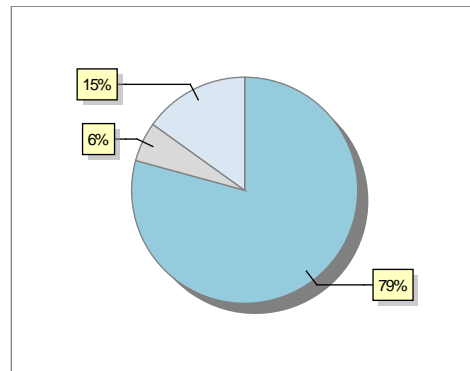
	2019	2020	2021
Entidades financieras de Depósito	1	0	0
Entidades Financieras de Crédito	0	0	0

12. Salud

	2019	2020	2021
Centros de salud	0	0	0
Consultorios	1	1	1
Farmacias	0	0	0
Botiquines	1	1	1

13. Parque de Vehículos

	2018	2019	2020	2021
Total vehículos	52	52	54	53
Automóviles	41	42	45	42
Motos	1	1	1	3
Furgonetas y Camiones	10	9	8	8
Autobuses	0	0	0	0
Tractores industriales	0	0	0	0
Otros vehículos	0	0	0	0



● Automóviles ● Motos ● Furgonetas y Camiones

14. Espacios Deportivos

	2021
Campos de tiro	0
Campos de golf	0
Campos de fútbol	0
Rocodromos	0
Pistas de petanca	0
Pistas de padel	0
Pistas de atletismo	0
Piscinas cubiertas	0
Pistas de squash	0
Pistas polideportivas	0
Pistas de tenis	0
Piscinas al aire libre	0
Pabellones polideportivos	0
Pabellones con fronton	0
Frontones	0

15. Turismo (2022)

	Establecimientos	Habitaciones	Plazas
Hoteles			
Casas rurales			
Restaurantes	1		20
Hostales			
Pensiones			
Turismo activo			
Agencias de viajes			
Apartamentos			
Campings			
Albergues turísticos			
Viviendas de uso turístico			
Empresas organizadoras de congresos y reuniones			

16. Conectividad: Banda ancha Fija

Entidad Municipal	Caudal de Bajada	Fibra optica de centralita	Fibra optica hasta el Hogar
Ochánduri	6 Mb	NO	NO

17. Conectividad: Banda ancha Movil

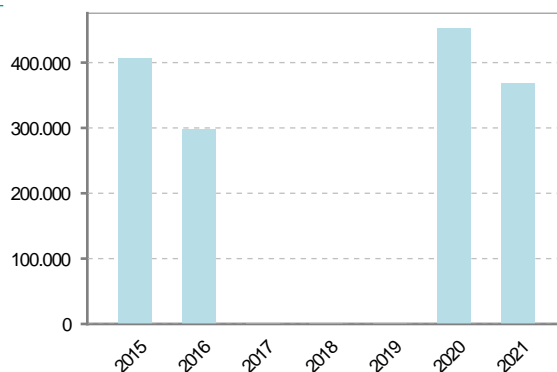
Entidad Municipal	Caudal de Bajada	UMTS
Ochánduri		NO

18. Presupuestos Municipales

Gastos por capitulos

Gastos de Personal	34.350
Gastos en Bienes Corrientes y Servicios	121.044
Gastos Financieros	3.500
Transferencias Corrientes	9.120
Inversiones Reales	112.277
Transferencias de Capital	13.543
Activos Financieros	0
Pasivos Financieros	74.500

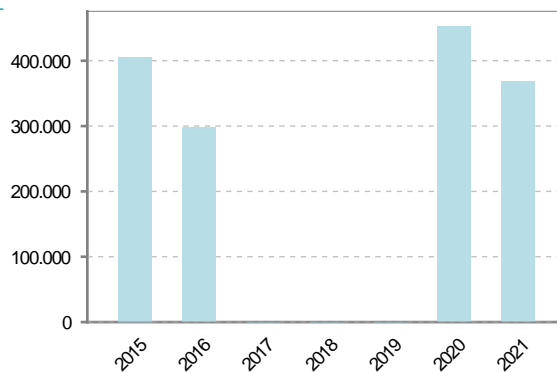
Gastos



Ingresos por capitulos

Impuestos Directos	70.500
Impuestos Indirectos	12.500
Tasas y Otros Ingresos	83.234
Transferencias Corrientes	41.500
Ingresos Patrimoniales	8.600
Enajenacion de Inversiones Reales	56.000
Transferencias de Capital	96.000
Activos Financieros	0
Pasivos Financieros	0

Ingresos





19. Educación - Curso 2021 / 2022 - Centros públicos

Educación Infantil 2º Ciclo, Primaria y Especial		ESO, Bachillerato y Ciclos Formativos	
Institución educativa		Institución educativa	
CRA	Sin centro rural agrupado	Centros	0
Colegios	0	Alumnado	
Alumnado		ESO	0
Alumnos	0	Bachillerato	0
		Ciclos Formativos	0
Alumnos			
<div style="border: 1px solid black; width: 100%; height: 100%; display: flex; align-items: center; justify-content: center;"> <p>SIN DATOS</p> </div>			

20. Educación - Curso 2021 / 2022 - Centros privados

Educación Infantil 2º Ciclo, Primaria y Especial		ESO, Bachillerato y Ciclos Formativos	
Institución educativa		Institución educativa	
Colegios	0	Centros	0
Alumnado		Alumnado	
Alumnos	0	ESO	0
		Bachillerato	0
		Ciclos Formativos	0
Alumnos			
<div style="border: 1px solid black; width: 100%; height: 100%; display: flex; align-items: center; justify-content: center;"> <p>SIN DATOS</p> </div>			



21. Elecciones

