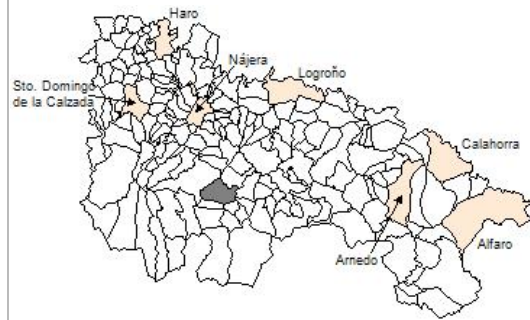




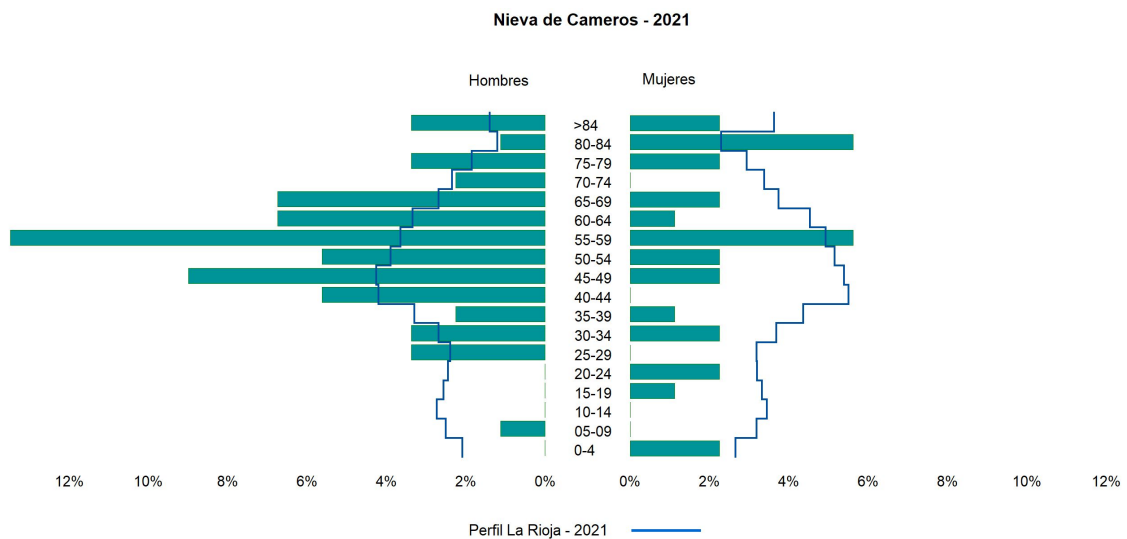
1. Datos Generales

Código INE	26107
Municipio	Nieva de Cameros
Partido judicial	Logroño
Zona de salud	Torrecilla en Cameros
Superficie municipal (Km2)	42,05
Altitud máx. del núcleo de población principal (m)	1.021
Distancia a la capital	40
Número de núcleos	4



2. Evolución Demográfica

Padrón	2015	2016	2017	2018	2019	2020	2021
Total	93	92	96	92	90	83	89
Hombres	60	57	62	61	62	56	60
Mujeres	33	35	34	31	28	27	29
Densidad	2,2	2,2	2,3	2,2	2,1	2,0	2,1
Extranjeros	1	3				1	3



3. Índices y tasas de Población (1/1/2021)

	Nieva de Cameros	La Rioja
Ratio de feminidad (Total Mujeres / Total Hombres) x 100	48,33	102,63
Índice de infancia (Pob. de 0 a 14 / Pob. Total) x 100	3,37	14,12
Índice de tendencia (Pob. de 0 a 4 / Pob. de 5 a 9) x 100	200,00	82,91
Índice de juventud (Pob. de 15 a 29 / Pob. total) x 100	6,74	14,53
Índice de longevidad (Pob. > 84 / Pob. > 64) x 100	19,23	19,20
Índice de vejez (Pob. >= 65 / Pob. Total) x 100	29,21	21,21
Tasa de dependencia ((Pob. < 16 + Pob. > 64) / Pob. de 16 a 64) x 100	48,33	57,14
Tasa de reemplazo (Pob. de 20 a 29 / Pob. de 55 a 64) x 100	20,83	68,21
Tasa de maternidad (Pob. de 0 a 4 / Mujeres de 15 a 49) x 100	25,00	18,94
Tasa de residentes extranjeros (Total extranjeros / Pob. Total) x 100	3,37	12,79

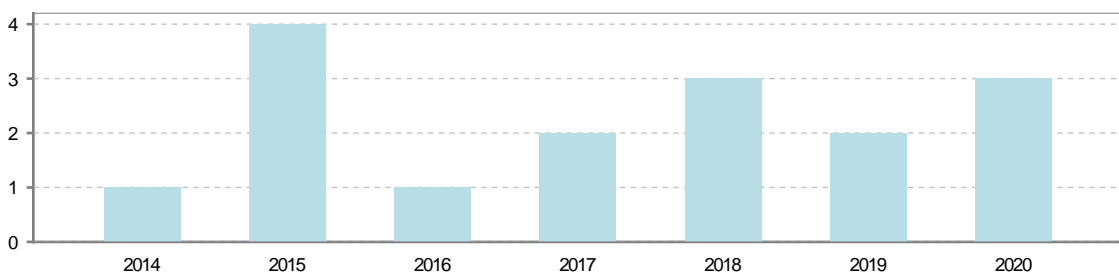
4. Movimiento Natural de la Población

	2015	2016	2017	2018	2019	2020
Nacimientos						
Defunciones	4	1	2	3	2	3
Matrimonios						
Crecimiento vegetativo	-4	-1	-2	-3	-2	-3

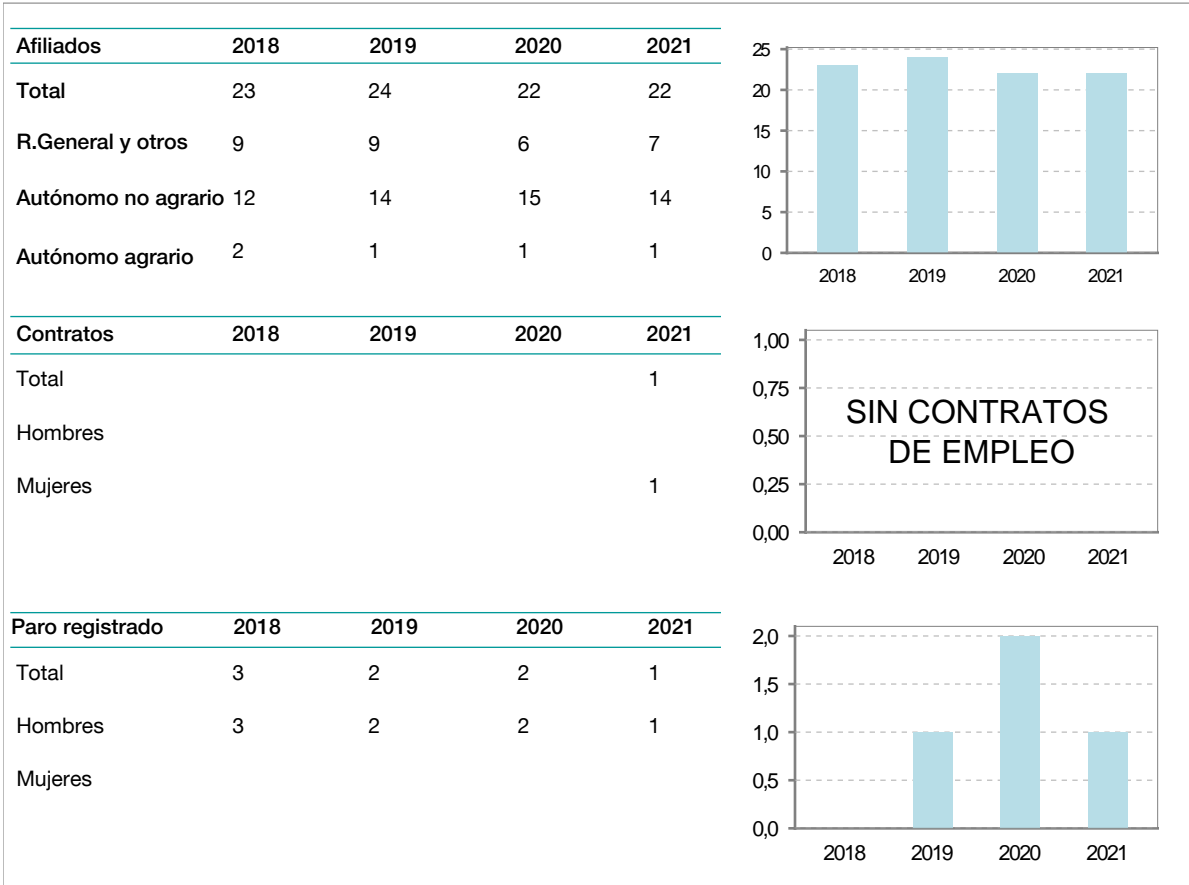
Nacimientos



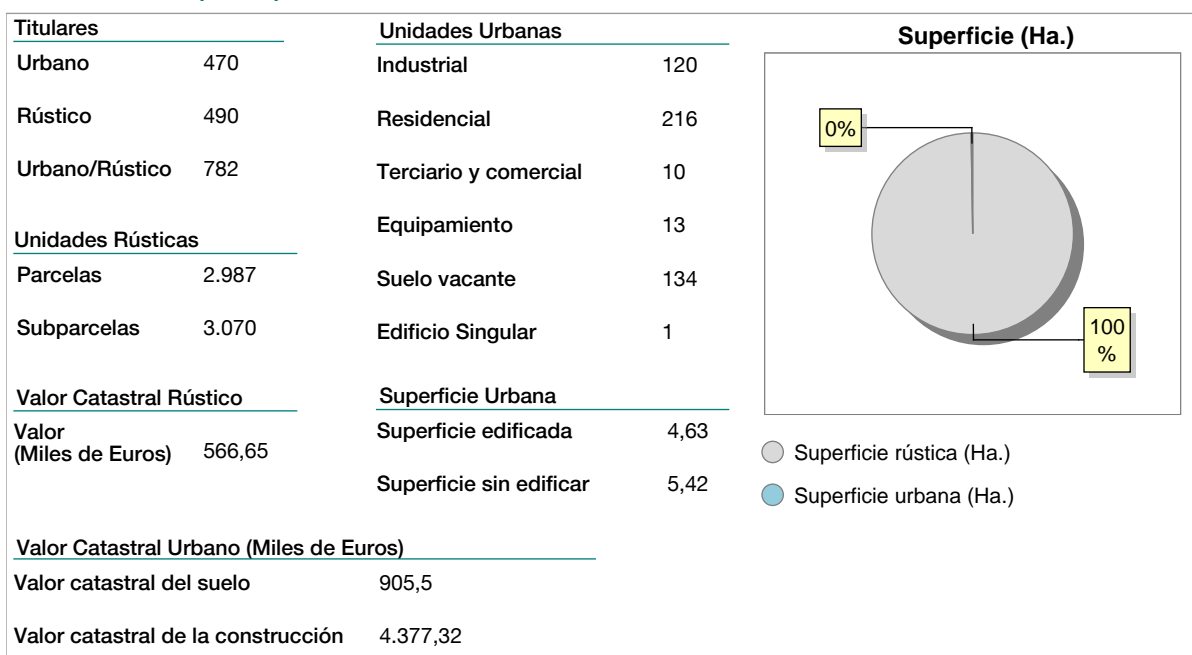
Defunciones



5. Mercado Laboral. (a 30 de junio)



6. Catastro (2021)





7. Ganadería (2021)

	Cabezas ganaderas	Unidades ganaderas
Aves		
Gallinas		
Pollos		
Bovinos		
Terneros de cebo	28	16,80
Vacas de carne	306	306,00
Vacas de ordeño		
Conejas		
Conejas		
Ovinos y Caprinos		
Cabras	4	0,60
Ovejas	950	142,50
Porcinos		
Cerdas	4	1,20
Cerdos de cebo	11	1,76

Categoría	Número de cabezas
Bovino	334
Ovino y caprino	954
Porcino	15

8. Distribución General del Terreno (2021)

	Total	Regadío	Secano
Total Municipal	4.205	3	4.202
Tierras de cultivo			
Barbecho y otras tierras	16	1	15
Cultivos herbáceos	5		5
Cultivos leñosos			
Tierras para pastos			
Pastizales	765		765
Prados naturales	14	2	12
Terreno forestal			
Monte abierto	75		75
Monte leñoso	865		865
Monte maderable	1.721		1.721
Otras superficies			
Erial a pastos	630		630
Espartizal			
Ríos y lagos	11		11
Superficie no agrícola	100		100
Terreno improductivo	3		3

Categoría	Porcentaje
Tierras de cultivo	0%
Tierras para pastos	19%
Terreno forestal	63%
Otras superficies	18%

9. Cultivos herbáceos -Ha. (2021)

	Secano	Regadío	Total
Total cultivos herbáceos	5		5
Cereales grano			
Leguminosas grano			
Patata			
Cultivos industriales			
Flores y plantas			
Cultivos forrajeros	5		5
Hortalizas			

10. Cultivos leñosos -Ha. (2021)

	Secano	Regadío	Total
Total cultivos leñosos			
Cítricos			
Frutales			
Viñedo			
Olivar			
Otros cultivos leñosos			
Viveros			

11. Entidades Financieras

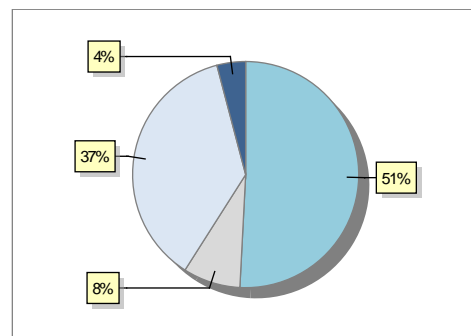
	2019	2020	2021
Entidades financieras de Depósito	0	0	0
Entidades Financieras de Crédito	0	0	0

12. Salud

	2019	2020	2021
Centros de salud	0	0	0
Consultorios	1	1	1
Farmacias	0	0	0
Botiquines	0	0	0

13. Parque de Vehículos

	2018	2019	2020	2021
Total vehículos	127	122	124	122
Automóviles	61	59	59	62
Motos	11	10	11	10
Furgonetas y Camiones	50	48	49	45
Autobuses	0	0	0	0
Tractores industriales	0	0	0	0
Otros vehículos	5	5	5	5



14. Espacios Deportivos

	2021
Campos de tiro	0
Campos de golf	0
Campos de fútbol	0
Rocodromos	0
Pistas de petanca	0
Pistas de padel	0
Pistas de atletismo	0
Piscinas cubiertas	0
Pistas de squash	0
Pistas polideportivas	0
Pistas de tenis	0
Piscinas al aire libre	0
Pabellones polideportivos	0
Pabellones con fronton	0
Frontones	1

15. Turismo (2022)

	Establecimientos	Habitaciones	Plazas
Hoteles			
Casas rurales	2	10	19
Restaurantes	1		16
Hostales			
Pensiones			
Turismo activo			
Agencias de viajes			
Apartamentos			
Campings			
Albergues turísticos	1	7	30
Viviendas de uso turístico	1		
Empresas organizadoras de congresos y reuniones			

16. Conectividad: Banda ancha Fija

Entidad Municipal	Caudal de Bajada	Fibra optica de centralita	Fibra optica hasta el Hogar
Nieva de Cameros	6 Mb	NO	NO

17. Conectividad: Banda ancha Movil

Entidad Municipal	Caudal de Bajada	UMTS
Nieva de Cameros		NO

18. Presupuestos Municipales

Gastos por capitulos		Gastos																	
Gastos de Personal	87.000	<table border="1"> <caption>Data for Gastos (Total Expenses)</caption> <thead> <tr><th>Año</th><th>Gastos</th></tr> </thead> <tbody> <tr><td>2015</td><td>400.000</td></tr> <tr><td>2016</td><td>330.000</td></tr> <tr><td>2017</td><td>370.000</td></tr> <tr><td>2018</td><td>380.000</td></tr> <tr><td>2019</td><td>380.000</td></tr> <tr><td>2020</td><td>290.000</td></tr> <tr><td>2021</td><td>360.000</td></tr> </tbody> </table>	Año	Gastos	2015	400.000	2016	330.000	2017	370.000	2018	380.000	2019	380.000	2020	290.000	2021	360.000	
Año	Gastos																		
2015	400.000																		
2016	330.000																		
2017	370.000																		
2018	380.000																		
2019	380.000																		
2020	290.000																		
2021	360.000																		
Gastos en Bienes Corrientes y Servicios	104.200																		
Gastos Financieros	1.000																		
Transferencias Corrientes	29.700																		
Inversiones Reales	138.500																		
Transferencias de Capital	0																		
Activos Financieros	0																		
Pasivos Financieros	0																		
Ingresos por capitulos		Ingresos																	
Impuestos Directos	23.400	<table border="1"> <caption>Data for Ingresos (Total Income)</caption> <thead> <tr><th>Año</th><th>Ingresos</th></tr> </thead> <tbody> <tr><td>2015</td><td>400.000</td></tr> <tr><td>2016</td><td>330.000</td></tr> <tr><td>2017</td><td>370.000</td></tr> <tr><td>2018</td><td>380.000</td></tr> <tr><td>2019</td><td>380.000</td></tr> <tr><td>2020</td><td>370.000</td></tr> <tr><td>2021</td><td>360.000</td></tr> </tbody> </table>	Año	Ingresos	2015	400.000	2016	330.000	2017	370.000	2018	380.000	2019	380.000	2020	370.000	2021	360.000	
Año	Ingresos																		
2015	400.000																		
2016	330.000																		
2017	370.000																		
2018	380.000																		
2019	380.000																		
2020	370.000																		
2021	360.000																		
Impuestos Indirectos	2.500																		
Tasas y Otros Ingresos	47.450																		
Transferencias Corrientes	45.000																		
Ingresos Patrimoniales	77.050																		
Enajenacion de Inversiones Reales	0																		
Transferencias de Capital	0																		
Activos Financieros	165.000																		
Pasivos Financieros	0																		



19. Educación - Curso 2021 / 2022 - Centros públicos

Educación Infantil 2º Ciclo, Primaria y Especial		ESO, Bachillerato y Ciclos Formativos	
Institución educativa		Institución educativa	
CRA	Sin centro rural agrupado	Centros	0
Colegios	0	Alumnado	
Alumnado		ESO	0
Alumnos	0	Bachillerato	0
		Ciclos Formativos	0
Alumnos			
<div style="border: 1px solid black; width: 100%; height: 100%; display: flex; align-items: center; justify-content: center;"> <p>SIN DATOS</p> </div>			

20. Educación - Curso 2021 / 2022 - Centros privados

Educación Infantil 2º Ciclo, Primaria y Especial		ESO, Bachillerato y Ciclos Formativos	
Institución educativa		Institución educativa	
Colegios	0	Centros	0
Alumnado		Alumnado	
Alumnos	0	ESO	0
		Bachillerato	0
		Ciclos Formativos	0
Alumnos			
<div style="border: 1px solid black; width: 100%; height: 100%; display: flex; align-items: center; justify-content: center;"> <p>SIN DATOS</p> </div>			



21. Elecciones

Alcalde	María Inmaculada Saenz	González	Fecha de posesión	15-06-2019
Elecciones municipales 2019				
PP	31			
Otros	45			
Votos en blanco	1			
Elecciones autonómicas 2019				
PP	33			
PSOE	24			
Otros	21			